ASSISTÈNCIA TÈCNICA:

CTP

PROURSA

Ajuntament de Rubí

TÍTOL:	ARQUITECTE:	PLANOL:	ESCALA:	ORIENTACIÓ:	DATA:	NÚM:
PROJECTE DE PACIFICACIÓ DE L'AVINGUDA DE L'ESTATUT	CARLOS FREIRE	XARXA DE CLAVEGUERAM EXISTENT	1/2500	0 12,5 25 37,5 50	JUNY 2024	14.1.1

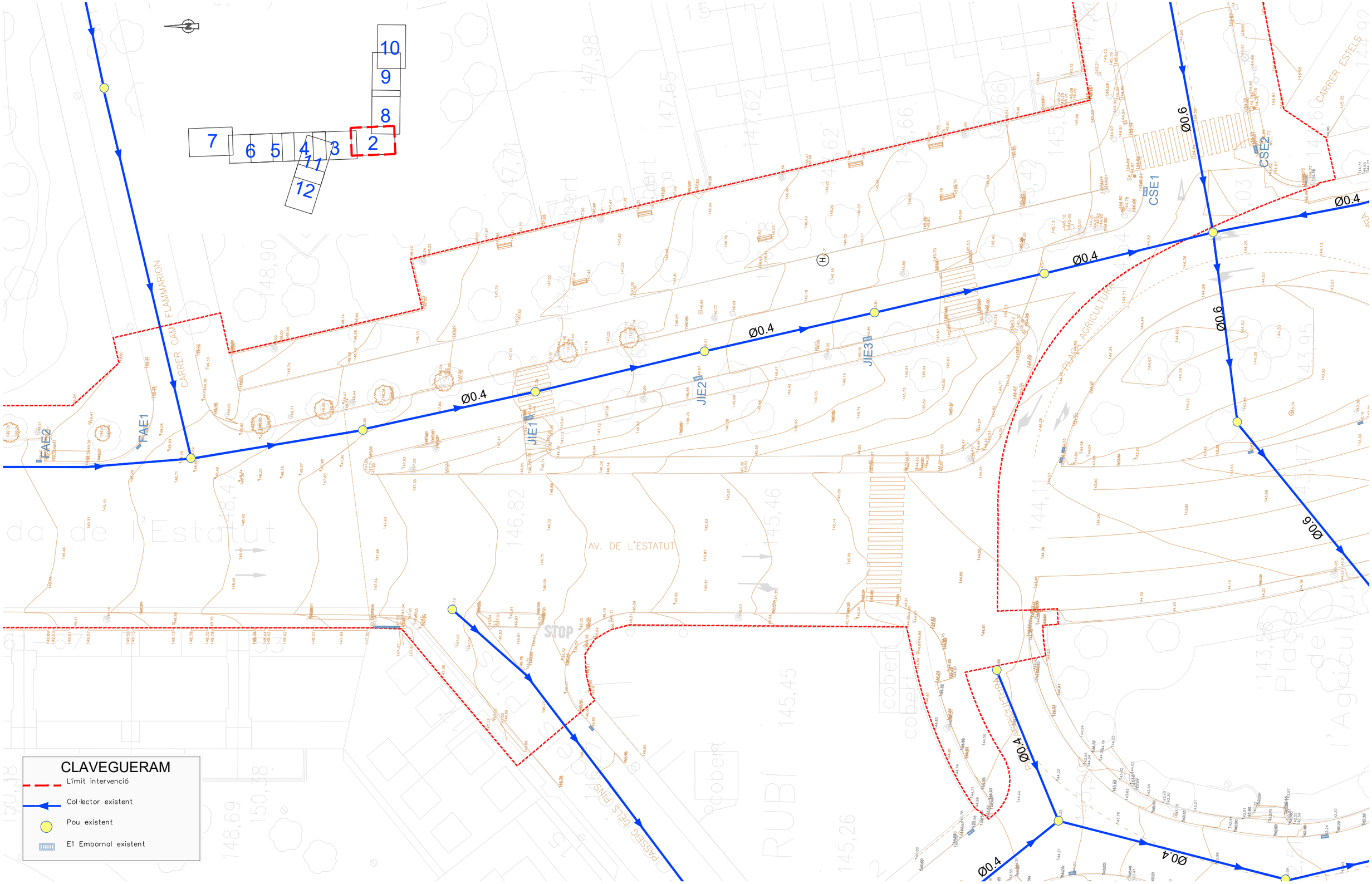

ASSISTÈNCIA TÈCNICA:

TÍTOL:	ARQUITECTE:	PLÀNOL:	ESCALA:	ORIENTACIÓ:	DATA:	NÚM:
PROJECTE DE PACIFICACIÓ DE L'AVINGUDA DE L'ESTATUT	CARLOS FREIRE	XARXA DE CLAVEGUERAM EXISTENT	1/400		JUNY 2024	14.1.2

PROURSA SOCIETAT MUNICIPAL

Ajuntament de Rubí

CLAVEGUERAM

- Límit intervenció
- Col·lector existent
- Pou existent
- E1 Embornal existent

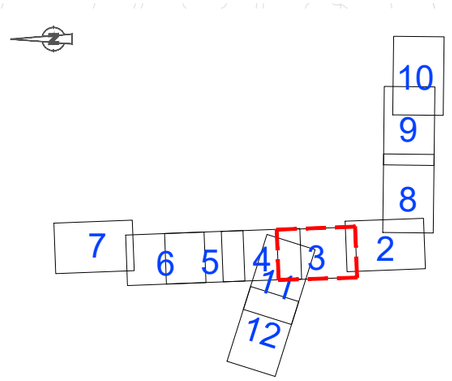

AV. DE L'ESTATUT

FAE5 FAE4 FAE3 FAE2 FAE1

Ø400

ABE1 ABE2 ABE3 ABE9

Ø0.4 Ø0.4

ASSISTÈNCIA TÈCNICA:

TÍTOL:	ARQUITECTE:	PLÀNOL:	ESCALA:	ORIENTACIÓ:	DATA:	NÚM:
PROJECTE DE PACIFICACIÓ DE L'AVINGUDA DE L'ESTATUT	CARLOS FREIRE	XARXA DE CLAVEGUERAM EXISTENT	1/400	0 2 4 6 8	JUNY 2024	14.1.3

PROGRESSA SERVEIS MUNICIPALS

Ajuntament de Rubí

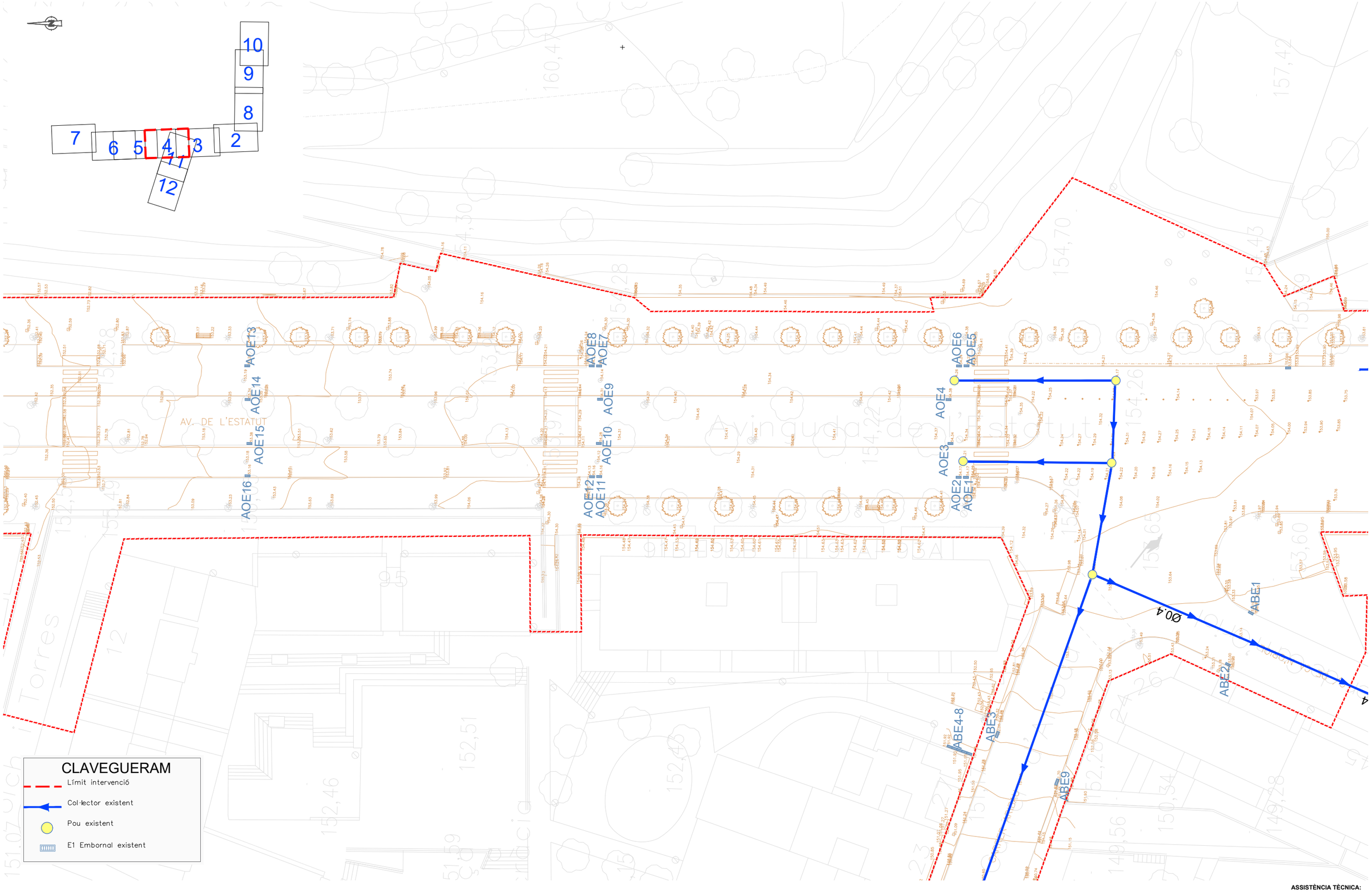

ASSISTÈNCIA TÈCNICA:

TÍTOL:	ARQUITECTE:	PLÀNOL:	ESCALA:	ORIENTACIÓ:	DATA:	NÚM:
PROJECTE DE PACIFICACIÓ DE L'AVINGUDA DE L'ESTATUT	CARLOS FREIRE	XARXA DE CLAVEGUERAM EXISTENT	1/400		JUNY 2024	14.1.4

PROURSA SOCIETAT MUNICIPAL

Ajuntament de Rubí

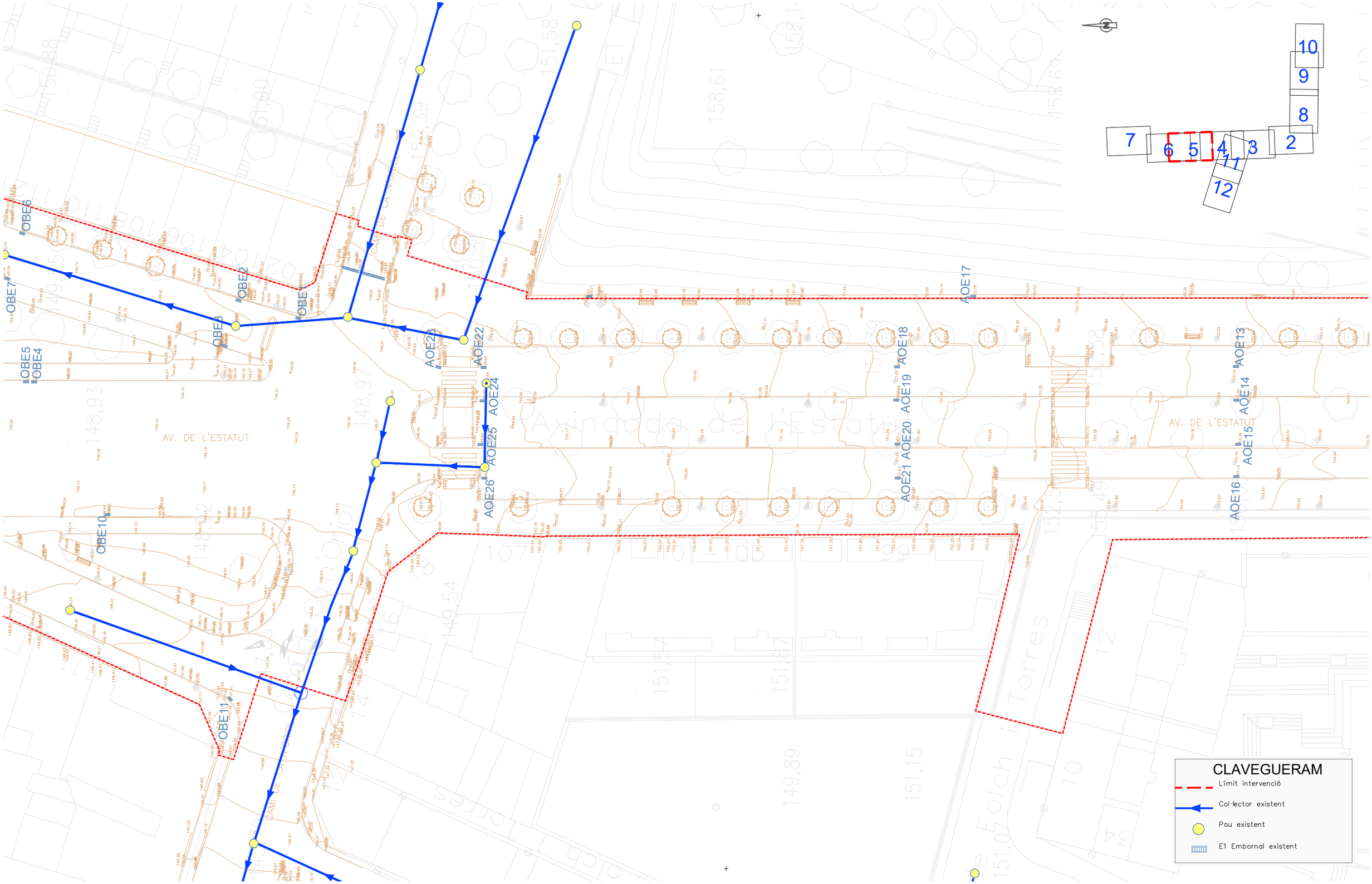

ASSISTÈNCIA TÈCNICA:

TÍTOL:	ARQUITECTE:	PLÀNOL:	ESCALA:	ORIENTACIÓ:	DATA:	NÚM:
PROJECTE DE PACIFICACIÓ DE L'AVINGUDA DE L'ESTATUT	CARLOS FREIRE	XARXA DE CLAVEGUERAM EXISTENT	1/400	0 2 4 6 8	JUNY 2024	14.1.5

PROURSA SOCIETAT MUNICIPAL

Ajuntament de Rubí

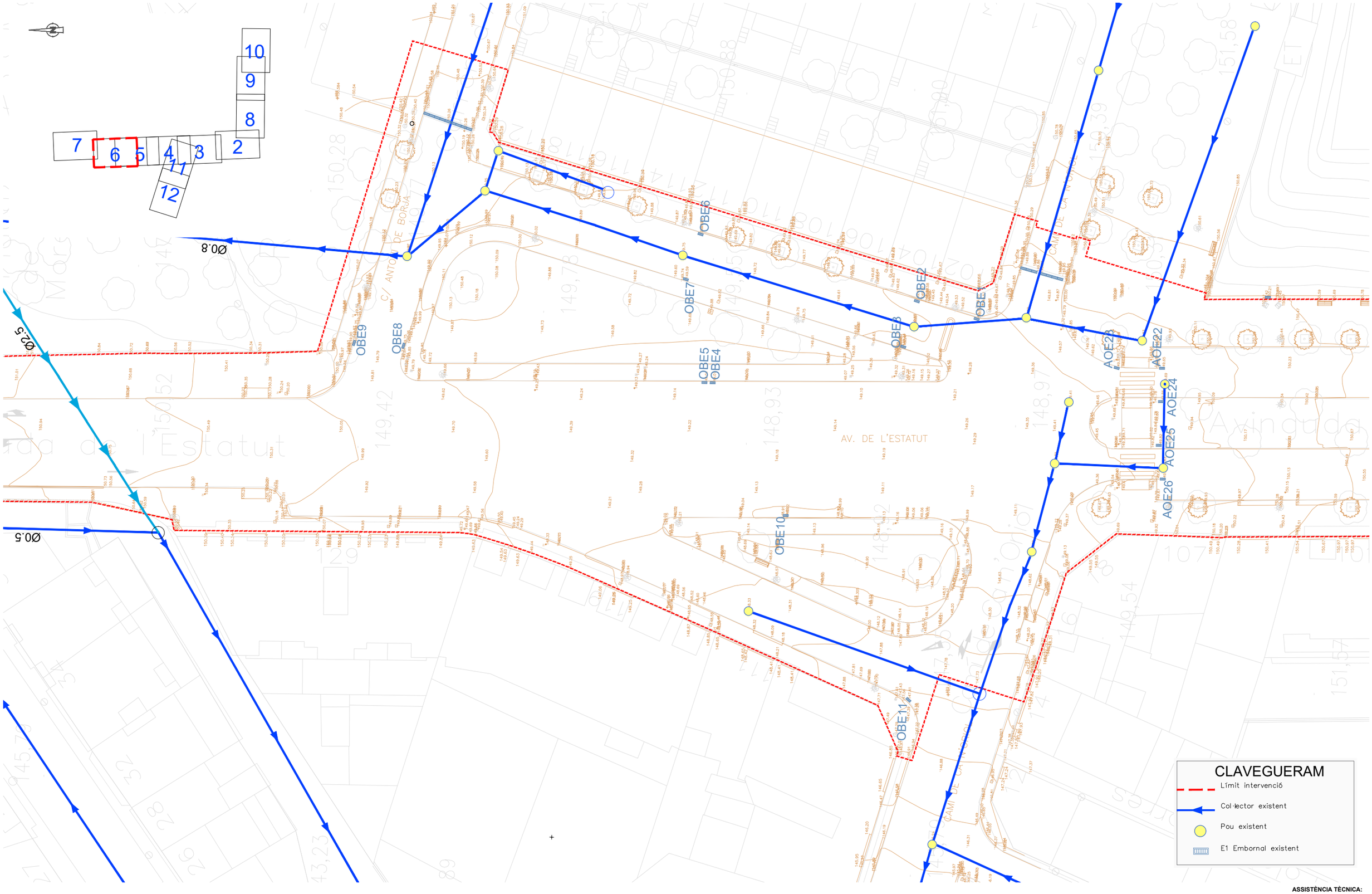

ASSISTÈNCIA TÈCNICA:

TÍTOL:	ARQUITECTE:	PLÀNOL:	ESCALA:	ORIENTACIÓ:	DATA:	NÚM:
PROJECTE DE PACIFICACIÓ DE L'AVINGUDA DE L'ESTATUT	CARLOS FREIRE	XARXA DE CLAVEGUERAM EXISTENT	1/400	0 2 4 6 8	JUNY 2024	14.1.6

PROURSA SOCIETAT MUNICIPAL

Ajuntament de Rubí



ASSISTÈNCIA TÈCNICA:

PROURSA

Ajuntament de Rubí

TÍTOL:	ARQUITECTE:	PLÀNOL:	ESCALA:	ORIENTACIÓ:	DATA:	NÚM:
PROJECTE DE PACIFICACIÓ DE L'AVINGUDA DE L'ESTATUT	CARLOS FREIRE	XARXA DE CLAVEGUERAM EXISTENT	1/400		JUNY 2024	14.1.7

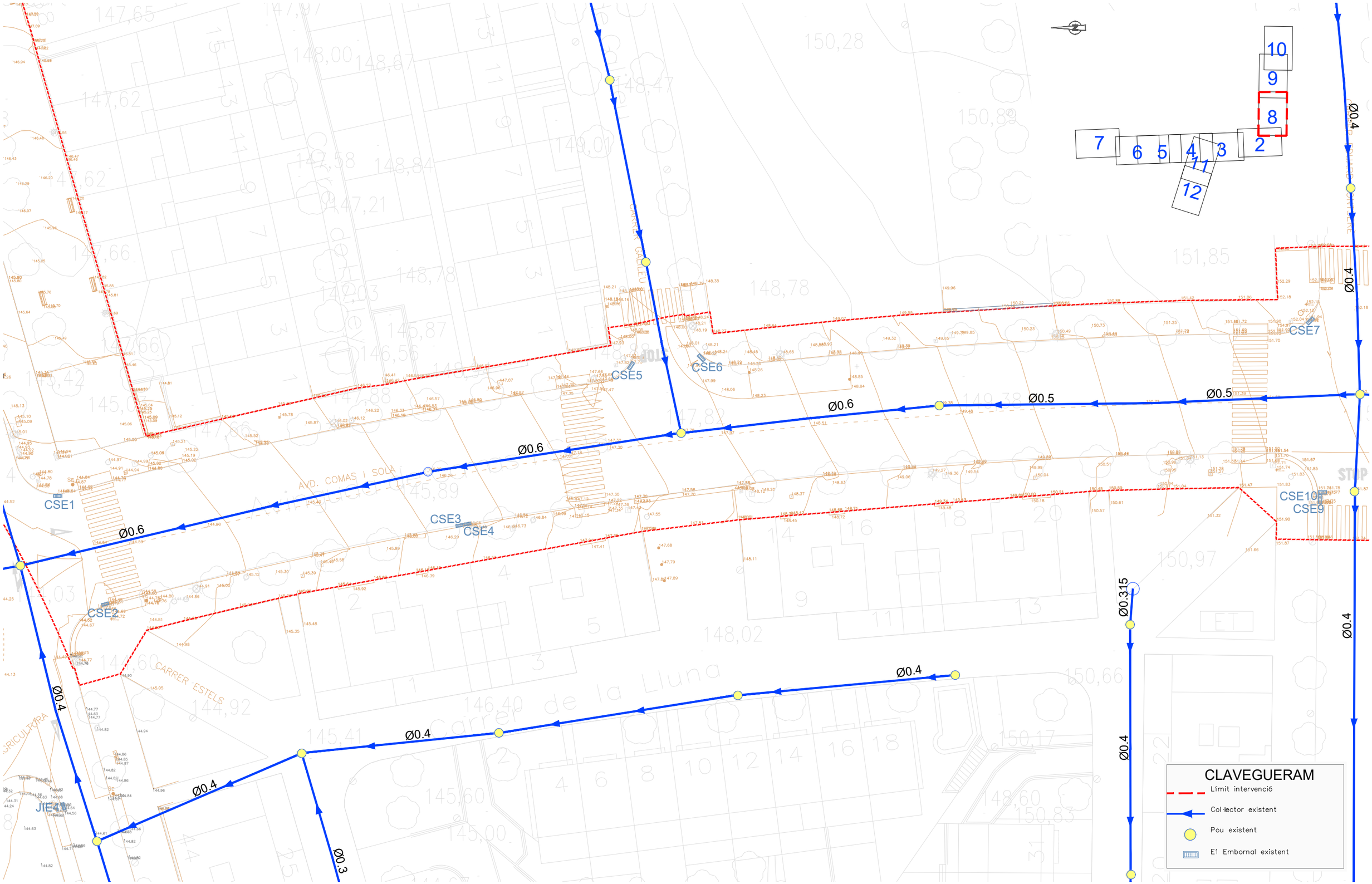

ASSISTÈNCIA TÈCNICA: CTP

TÍTOL:	ARQUITECTE:	PLANOL:	ESCALA:	ORIENTACIÓ:	DATA:	NÚM:
PROJECTE DE PACIFICACIÓ DE L'AVINGUDA DE L'ESTATUT	CARLOS FREIRE	XARXA DE CLAVEGUERAM EXISTENT	1/400		JUNY 2024	14.1.8

PROURSA Societat Municipal

Ajuntament de Rubí

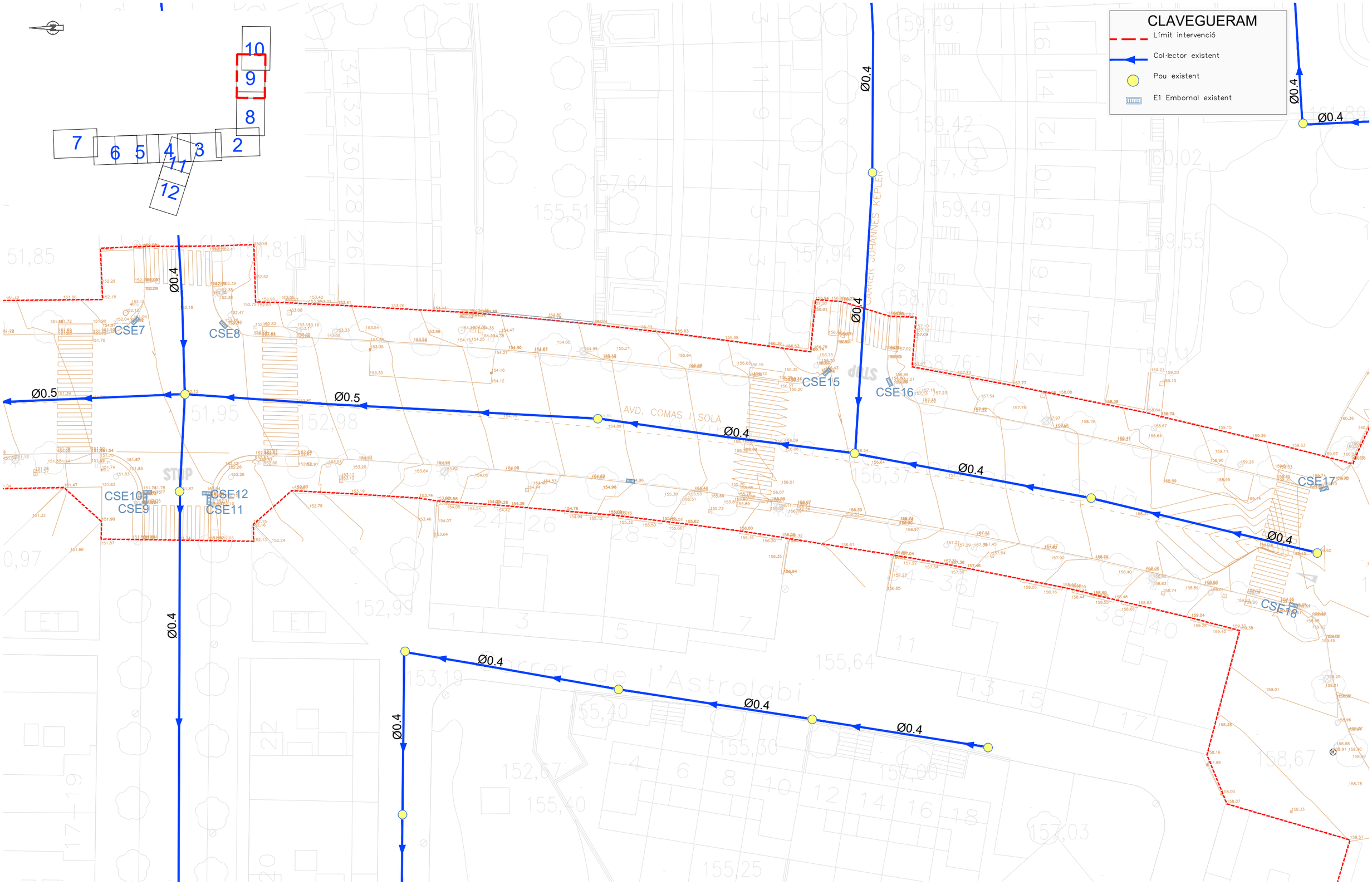

ASSISTÈNCIA TÈCNICA:

TÍTOL:	ARQUITECTE:	PLÀNOL:	ESCALA:	ORIENTACIÓ:	DATA:	NÚM:
PROJECTE DE PACIFICACIÓ DE L'AVINGUDA DE L'ESTATUT	CARLOS FREIRE	XARXA DE CLAVEGUERAM EXISTENT	1/400	0 2 4 6 8	JUNY 2024	14.1.9

PROURSA

Ajuntament de Rubí

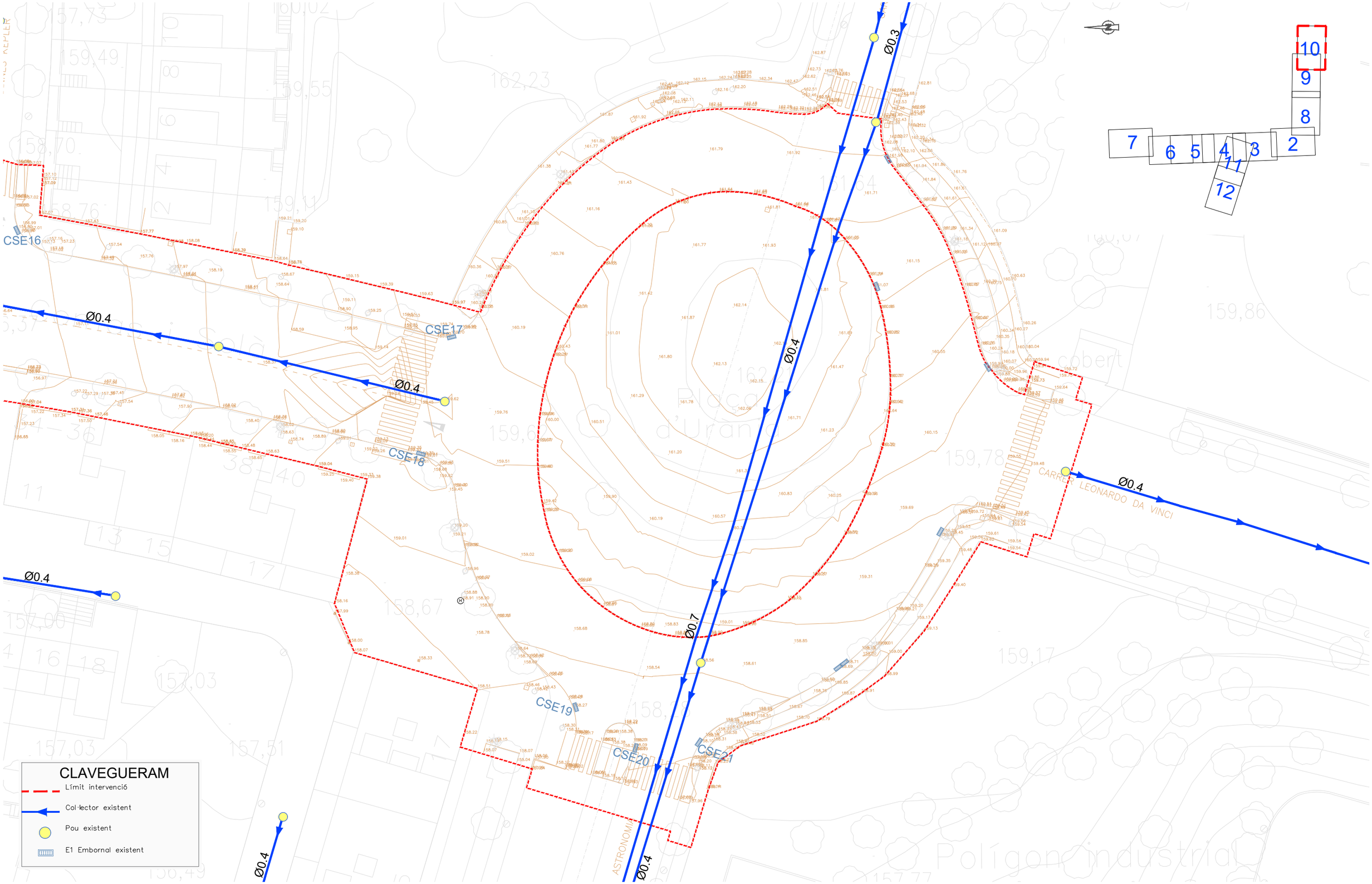

ASSISTÈNCIA TÈCNICA:

TÍTOL:	ARQUITECTE:	PLÀNOL:	ESCALA:	ORIENTACIÓ:	DATA:	NÚM:
PROJECTE DE PACIFICACIÓ DE L'AVINGUDA DE L'ESTATUT	CARLOS FREIRE	XARXA DE CLAVEGUERAM EXISTENT	1/400	0 2 4 6 8	JUNY 2024	14.1.10

PROURSA SOCIETAT MUNICIPAL

Ajuntament de Rubí

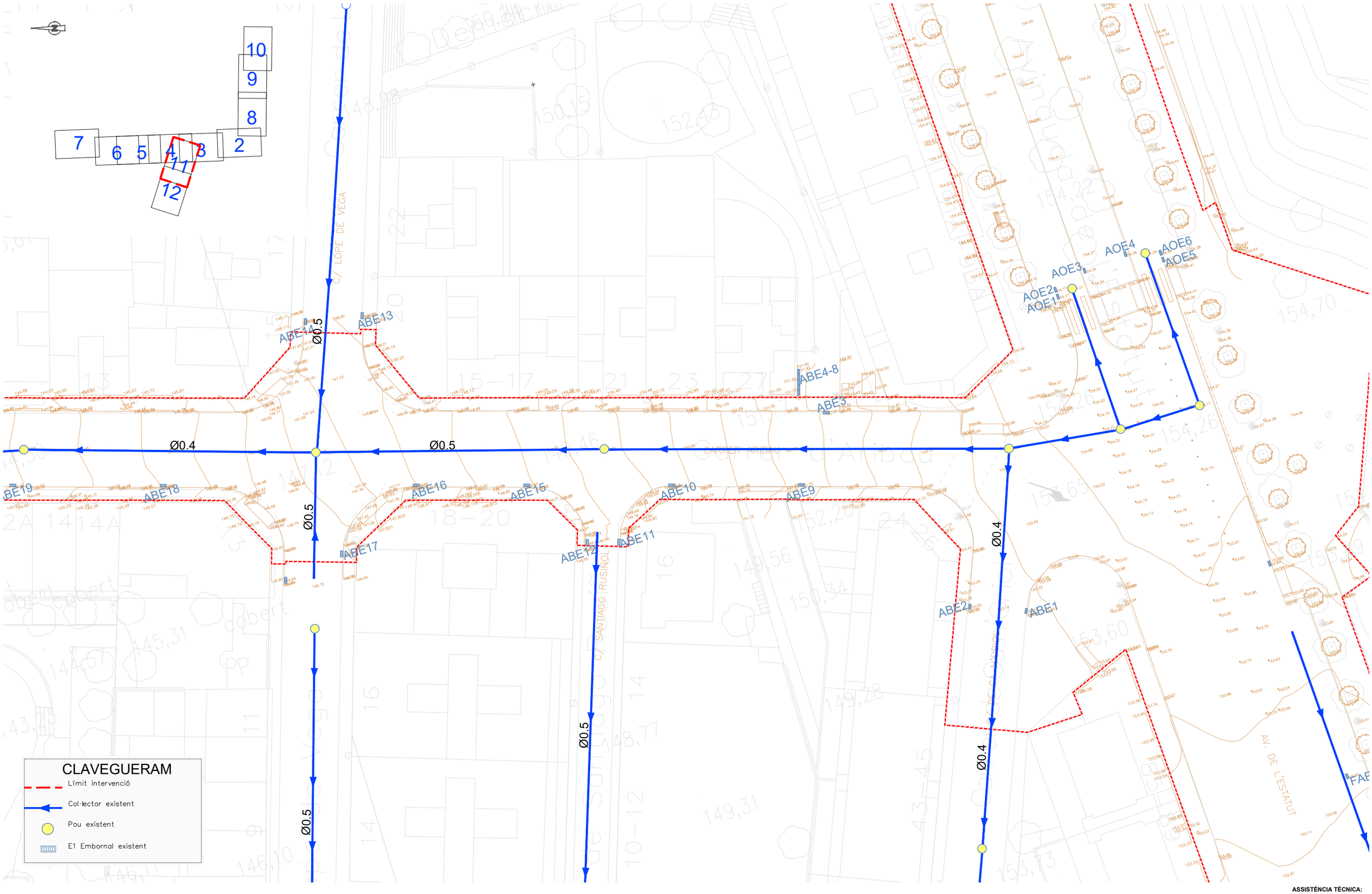

ASSISTÈNCIA TÈCNICA:

TÍTOL:	ARQUITECTE:	PLÀNOL:	ESCALA:	ORIENTACIÓ:	DATA:	NÚM:
PROJECTE DE PACIFICACIÓ DE L'AVINGUDA DE L'ESTATUT	CARLOS FREIRE	XARXA DE CLAVEGUERAM EXISTENT	1/400	0 2 4 6 8	JUNY 2024	14.1.11

PROURSA SOCIETAT MUNICIPAL

Ajuntament de Rubí

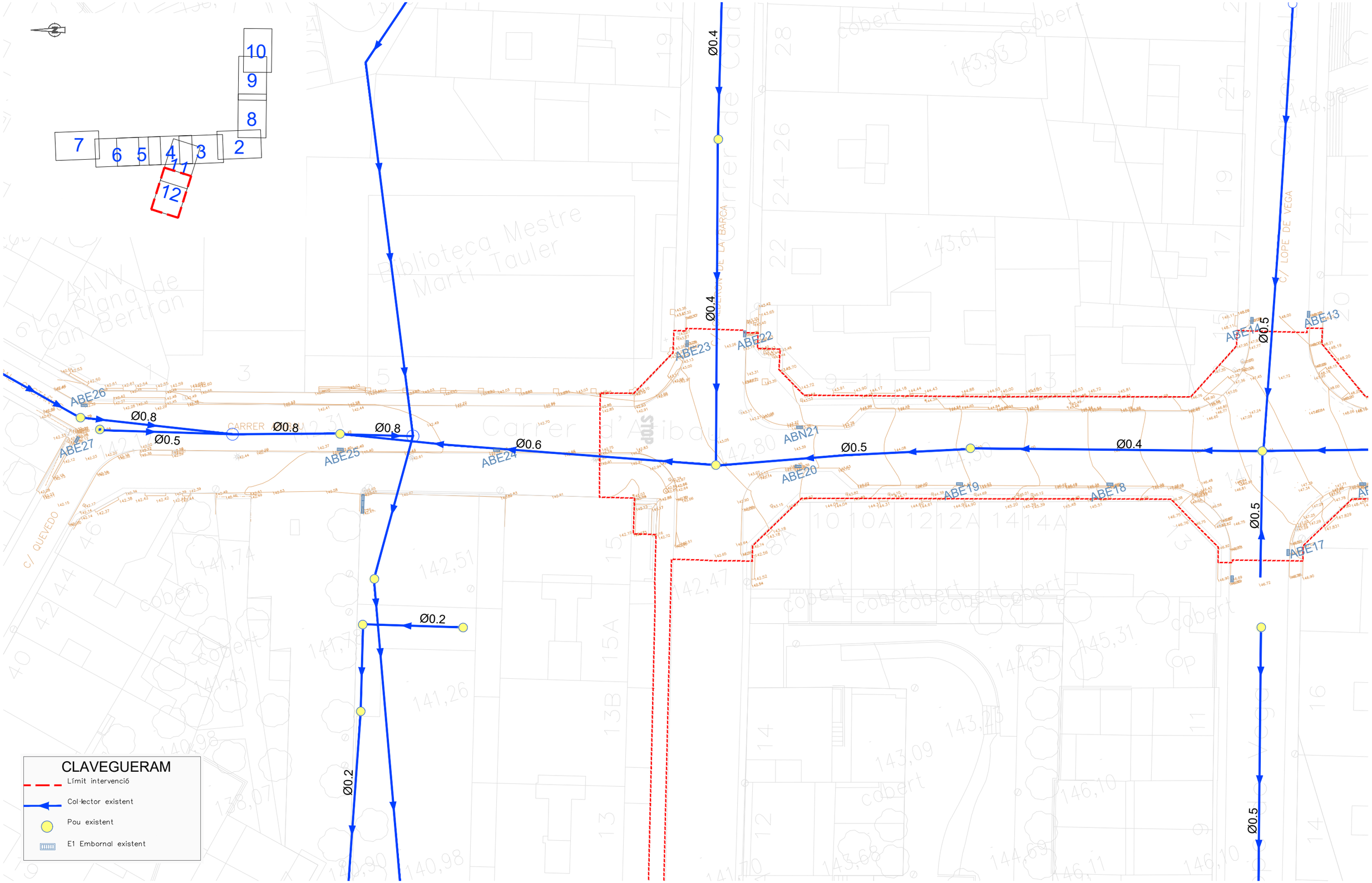

ASSISTÈNCIA TÈCNICA:

TÍTOL:	ARQUITECTE:	PLÀNOL:	ESCALA:	ORIENTACIÓ:	DATA:	NÚM:
PROJECTE DE PACIFICACIÓ DE L'AVINGUDA DE L'ESTATUT	CARLOS FREIRE	XARXA DE CLAVEGUERAM EXISTENT	1/400		JUNY 2024	14.1.12

PROURSA

Ajuntament de Rubí

ASSISTÈNCIA TÈCNICA:

CTP

TÍTOL:	ARQUITECTE:	PLANOL:	ESCALA:	ORIENTACIÓ:	DATA:	NÚM:
PROJECTE DE PACIFICACIÓ DE L'AVINGUDA DE L'ESTATUT	CARLOS FREIRE	XARXA D'AIGUA POTABLE EXISTENT	1/2500	0 12,5 25 37,5 50	JUNY 2024	14.2.1

PROURSA SOCIETAT MUNICIPAL

Ajuntament de Rubí

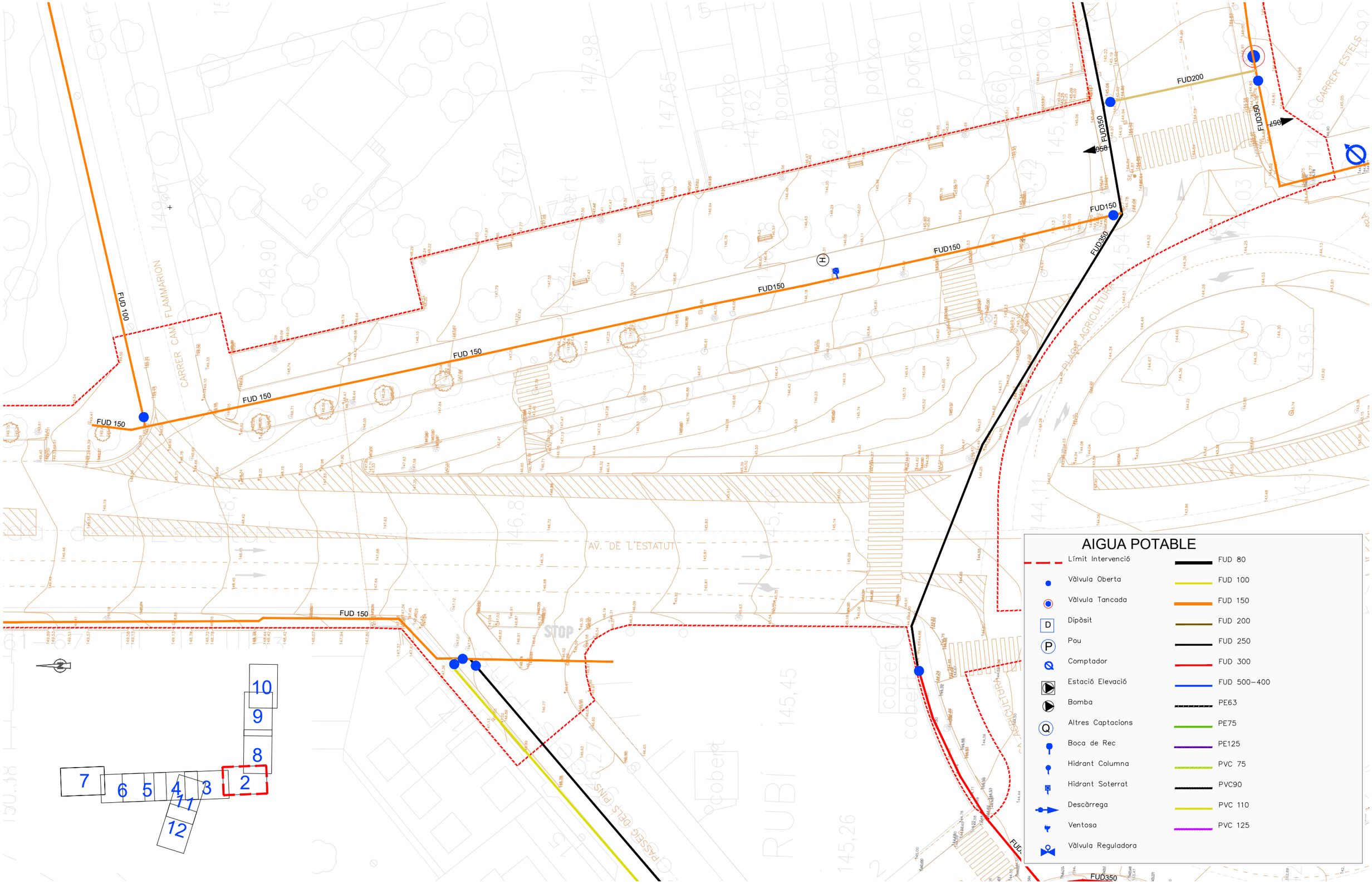

AIGUA POTABLE

- Límit Intervenció
- Vàlvula Oberta
- Vàlvula Tancada
- Dipòsit
- Pou
- Comptador
- Estació Elevació
- Bomba
- Altres Captacions
- Boca de Rec
- Hidrant Columna
- Hidrant Soterrat
- Descàrrega
- Ventosa
- Vàlvula Reguladora

- FUD 80
- FUD 100
- FUD 150
- FUD 200
- FUD 250
- FUD 300
- FUD 500–400
- PE63
- PE75
- PE125
- PVC 75
- PVC90
- PVC 110
- PVC 125

ASSISTÈNCIA TÈCNICA: CTP

PROURSA SOCIETAT MUNICIPAL

Ajuntament de Rubí

TÍTOL:	ARQUITECTE:	PLÀNOL:	ESCALA:	ORIENTACIÓ:	DATA:	NÚM:
PROJECTE DE PACIFICACIÓ DE L'AVINGUDA DE L'ESTATUT	CARLOS FREIRE	XARXA D'AIGUA POTABLE EXISTENT	1/400		JUNY 2024	14.2.2

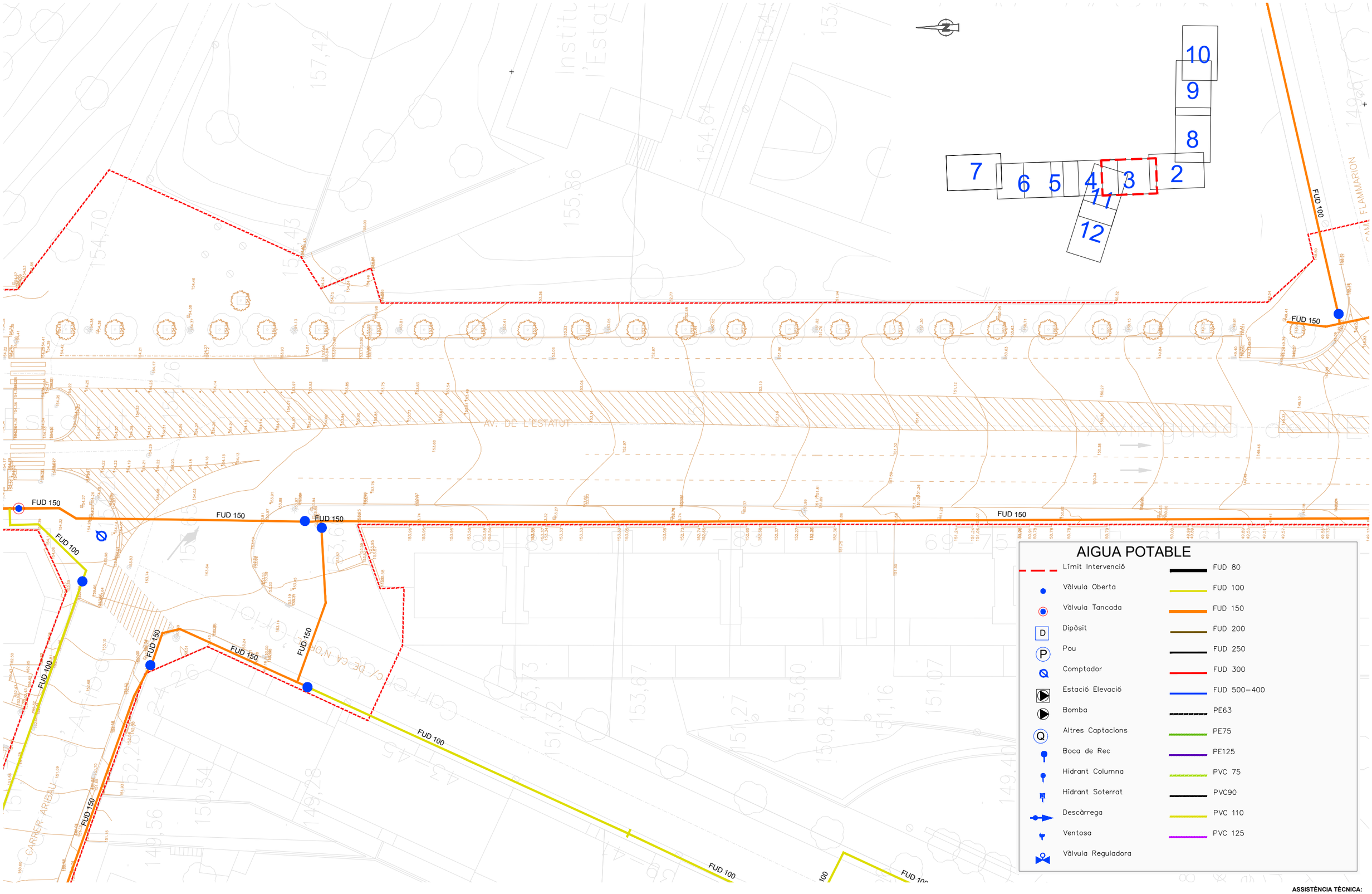
AV. DE L'ESTATUT
FUD 150
FUD 100
FUD 150
FUD 150
FUD 150
FUD 150
FUD 100
FUD 150
FUD 150
FUD 150
FUD 100
FUD 100
FUD 100
FUD 150
FUD 150
FUD 100
FUD 100
FUD 100
FUD 150
FUD 150
FUD 100
FUD 150
FUD 150
FUD 100
FUD 100

AIGUA POTABLE

- Límit Intervenció
- Vàlvula Oberta
- Vàlvula Tancada
- Dipòsit
- Pou
- Comptador
- Estació Elevació
- Bomba
- Altres Captacions
- Boca de Rec
- Hidrant Columna
- Hidrant Soterrat
- Descàrrega
- Ventosa
- Vàlvula Reguladora

- FUD 80
- FUD 100
- FUD 150
- FUD 200
- FUD 250
- FUD 300
- FUD 500–400
- PE63
- PE75
- PE125
- PVC 75
- PVC90
- PVC 110
- PVC 125

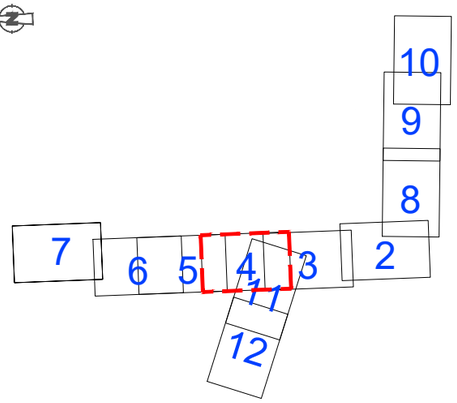

ASSISTÈNCIA TÈCNICA:

TÍTOL:	ARQUITECTE:	PLÀNOL:	ESCALA:	ORIENTACIÓ:	DATA:	NÚM:
PROJECTE DE PACIFICACIÓ DE L'AVINGUDA DE L'ESTATUT	CARLOS FREIRE	XARXA D'AIGUA POTABLE EXISTENT	1/400 (0 2 4 6 8)		JUNY 2024	14.2.4

PROURSA SOCIETAT MUNICIPAL

Ajuntament de Rubí

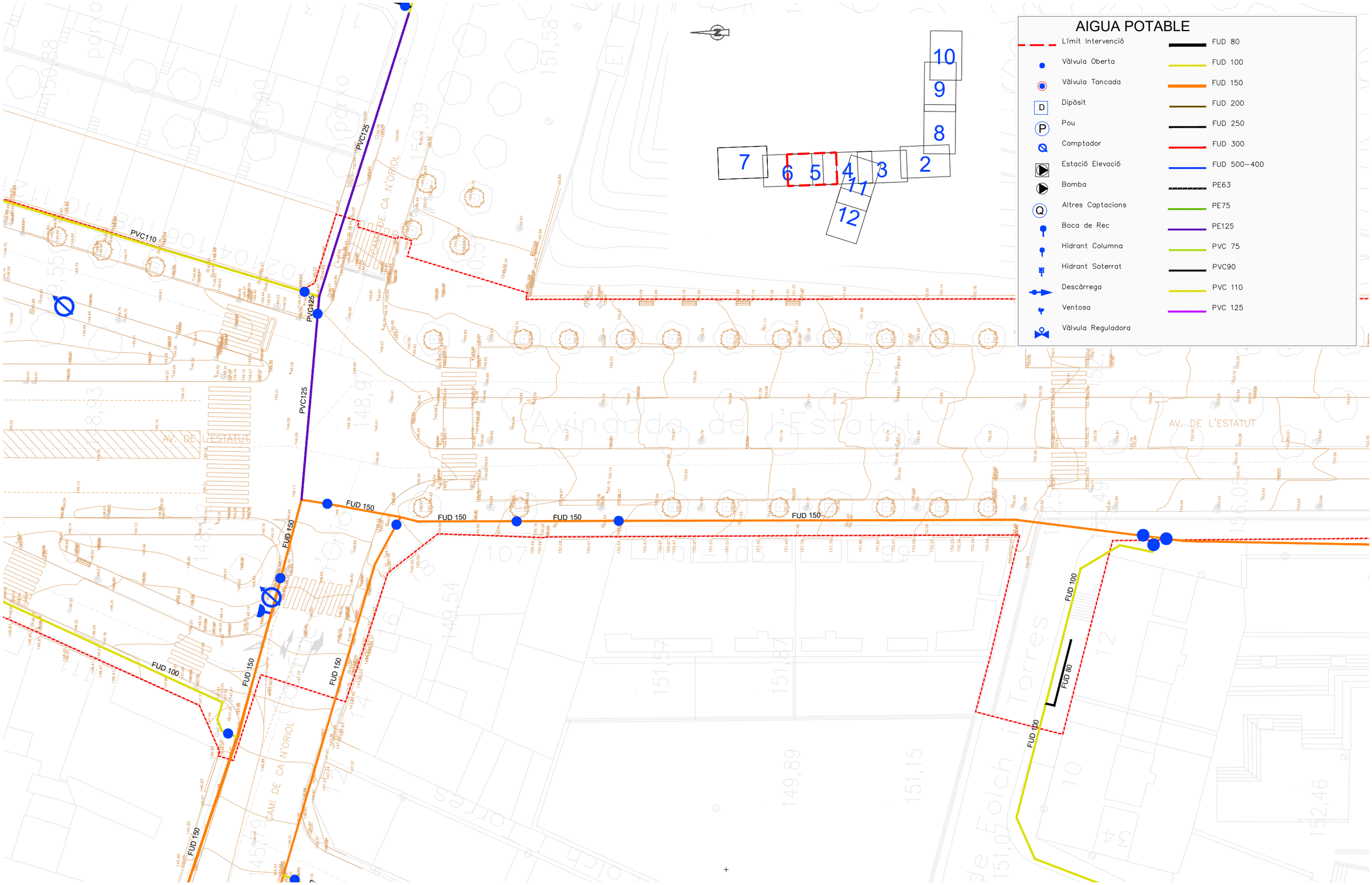

ASSISTÈNCIA TÈCNICA:

TÍTOL:	ARQUITECTE:	PLÀNOL:	ESCALA:	ORIENTACIÓ:	DATA:	NÚM:
PROJECTE DE PACIFICACIÓ DE L'AVINGUDA DE L'ESTATUT	CARLOS FREIRE	XARXA D'AIGUA POTABLE EXISTENT	1/400 (0 2 4 6 8)		JUNY 2024	14.2.5

PROURSA

Ajuntament de Rubí

AIGUA POTABLE

- Límit Intervenció
- Vàlvula Oberta
- Vàlvula Tancada
- Dipòsit
- Pou
- Comptador
- Estació Elevació
- Bomba
- Altres Captacions
- Boca de Rec
- Hidrant Columna
- Hidrant Soterrat
- Descàrrega
- Ventosa
- Vàlvula Reguladora

- FUD 80
- FUD 100
- FUD 150
- FUD 200
- FUD 250
- FUD 300
- FUD 500–400
- PE63
- PE75
- PE125
- PVC 75
- PVC90
- PVC 110
- PVC 125

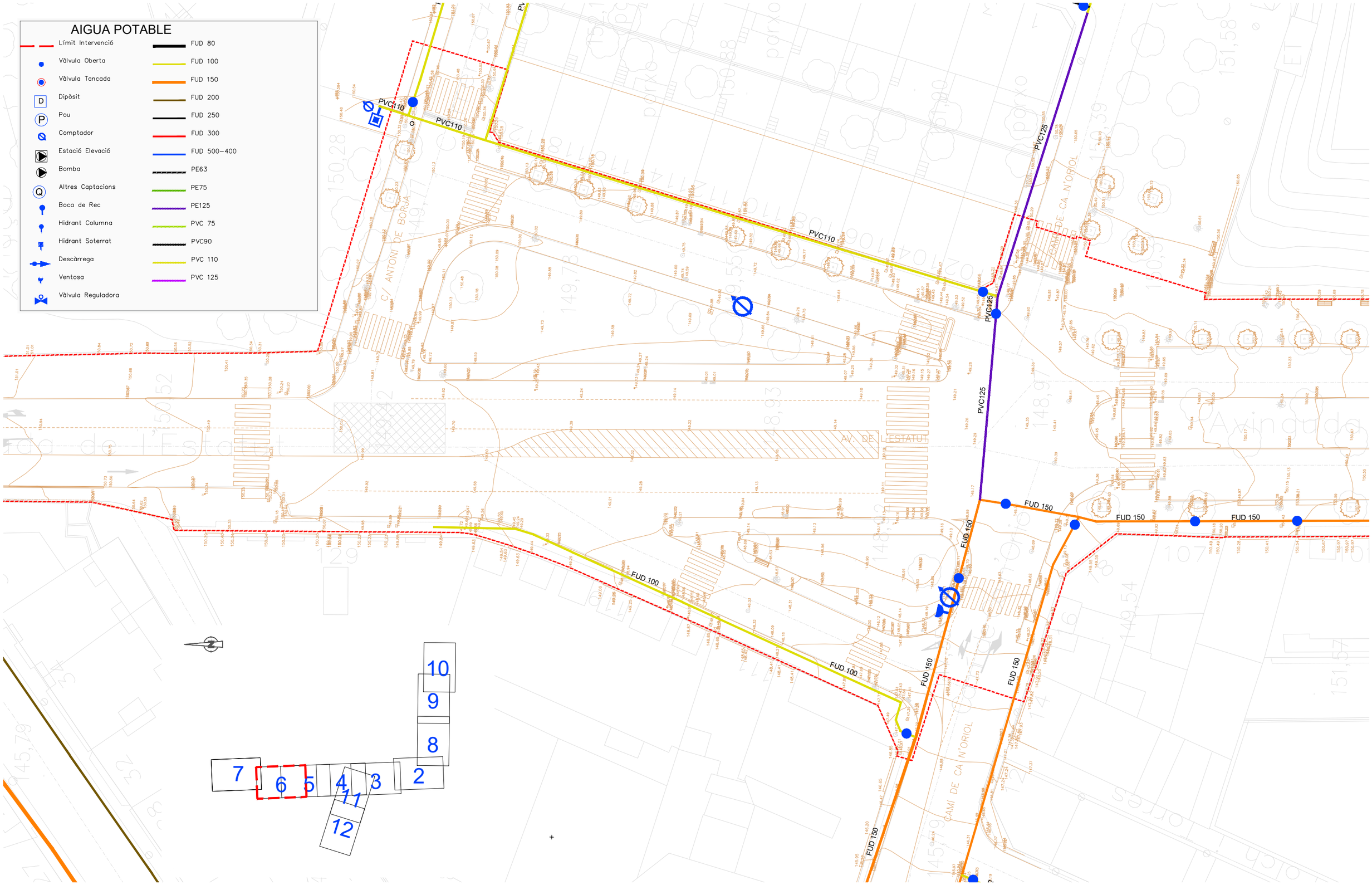

ASSISTÈNCIA TÈCNICA:

TÍTOL:	ARQUITECTE:	PLÀNOL:	ESCALA:	ORIENTACIÓ:	DATA:	NÚM:
PROJECTE DE PACIFICACIÓ DE L'AVINGUDA DE L'ESTATUT	CARLOS FREIRE	XARXA D'AIGUA POTABLE EXISTENT	1/400		JUNY 2024	14.2.6

PROURSA SOCIETAT MUNICIPAL

Ajuntament de Rubí

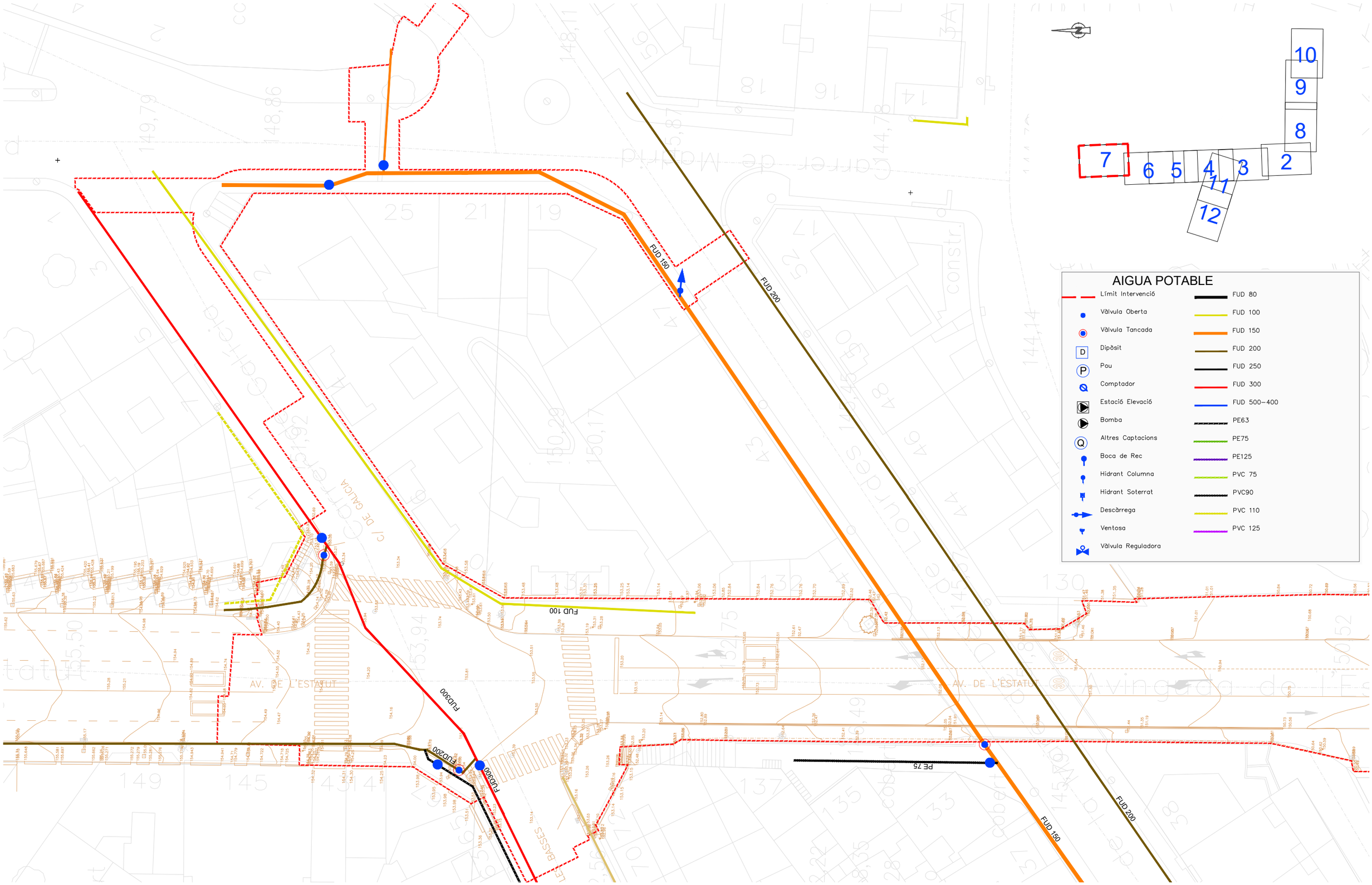

AIGUA POTABLE

Límit Intervenció	FUD 80
Vàlvula Oberta	FUD 100
Vàlvula Tancada	FUD 150
Dipòsit	FUD 200
Pou	FUD 250
Comptador	FUD 300
Estació Elevació	FUD 500-400
Bomba	PE63
Altres Captacions	PE75
Boca de Rec	PE125
Hidrant Columna	PVC 75
Hidrant Soterrat	PVC90
Descàrrega	PVC 110
Ventosa	PVC 125
Vàlvula Reguladora	

ASSISTÈNCIA TÈCNICA:

TÍTOL:	ARQUITECTE:	PLÀNOL:	ESCALA:	ORIENTACIÓ:	DATA:	NÚM:
PROJECTE DE PACIFICACIÓ DE L'AVINGUDA DE L'ESTATUT	CARLOS FREIRE	XARXA D'AIGUA POTABLE EXISTENT	1/400	0 2 4 6 8	JUNY 2024	14.2.7

PROURSA Societat Municipal

Ajuntament de Rubí

AIGUA POTABLE

Límit Intervenció	FUD 80
Vàlvula Oberta	FUD 100
Vàlvula Tancada	FUD 150
Dipòsit	FUD 200
Pou	FUD 250
Comptador	FUD 300
Estació Elevació	FUD 500–400
Bomba	PE63
Altres Captacions	PE75
Boca de Rec	PE125
Hidrant Columna	PVC 75
Hidrant Soterrat	PVC90
Descàrrega	PVC 110
Ventosa	PVC 125
Vàlvula Reguladora	

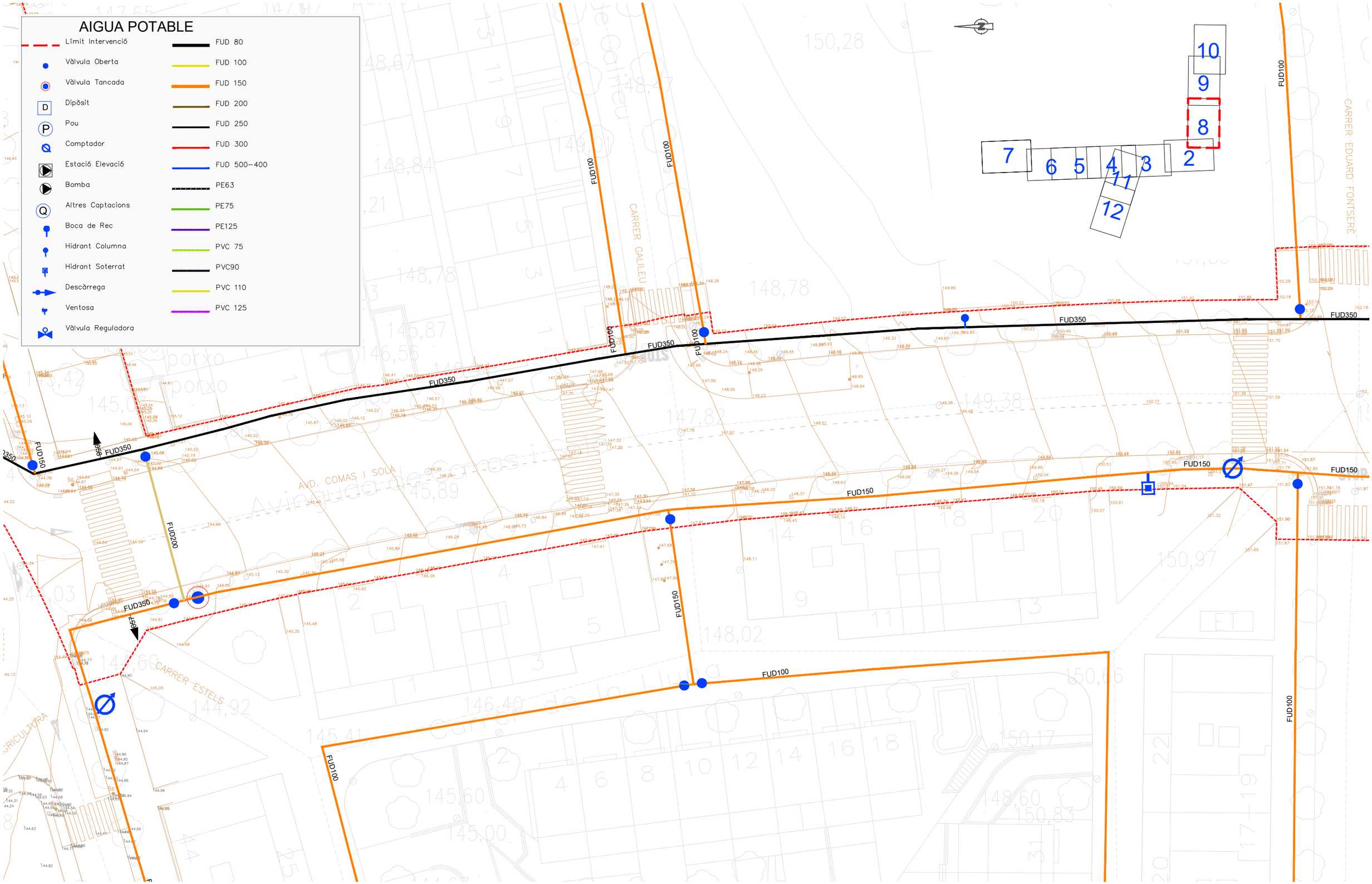

ASSISTÈNCIA TÈCNICA:

TÍTOL:	ARQUITECTE:	PLANOL:	ESCALA:	ORIENTACIÓ:	DATA:	NÚM:
PROJECTE DE PACIFICACIÓ DE L'AVINGUDA DE L'ESTATUT	CARLOS FREIRE	XARXA D'AIGUA POTABLE EXISTENT	1/400	0 2 4 6 8	JUNY 2024	14.2.8

PROURSA SOCIETAT MUNICIPAL

Ajuntament de Rubí

AIGUA POTABLE

- Límit Intervenció
- Vàlvula Oberta
- Vàlvula Tancada
- Dipòsit
- Pou
- Comptador
- Estació Elevació
- Bomba
- Altres Captacions
- Boca de Rec
- Hidrant Columna
- Hidrant Soterrat
- Descàrrega
- Ventosa
- Vàlvula Reguladora

- FUD 80
- FUD 100
- FUD 150
- FUD 200
- FUD 250
- FUD 300
- FUD 500–400
- PE63
- PE75
- PE125
- PVC 75
- PVC90
- PVC 110
- PVC 125

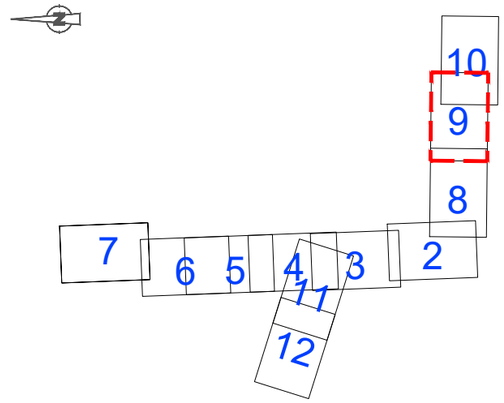

ASSISTÈNCIA TÈCNICA:

TÍTOL:	ARQUITECTE:	PLÀNOL:	ESCALA:	ORIENTACIÓ:	DATA:	NÚM:
PROJECTE DE PACIFICACIÓ DE L'AVINGUDA DE L'ESTATUT	CARLOS FREIRE	XARXA D'AIGUA POTABLE EXISTENT	1/400	0 2 4 6 8	JUNY 2024	14.2.9

PROURSA

Ajuntament de Rubí

AIGUA POTABLE

- Límit Intervenció
- Vàlvula Oberta
- Vàlvula Tancada
- Dipòsit
- Pou
- Comptador
- Estació Elevació
- Bomba
- Altres Captacions
- Boca de Rec
- Hidrant Columna
- Hidrant Soterrat
- Descàrrega
- Ventosa
- Vàlvula Reguladora

- FUD 80
- FUD 100
- FUD 150
- FUD 200
- FUD 250
- FUD 300
- FUD 500–400
- PE63
- PE75
- PE125
- PVC 75
- PVC90
- PVC 110
- PVC 125

FUD100
FUD350
FUD500
FUD 350
FUD200
FUD150
FUD450
FUD100
FUD150
FUD150
FUD150
FUD150
FUD150
FUD150

10
9
8
7
6
5
4
3
2
11
12

ASSISTÈNCIA TÈCNICA:

TÍTOL:	ARQUITECTE:	PLÀNOL:	ESCALA:	ORIENTACIÓ:	DATA:	NÚM:
PROJECTE DE PACIFICACIÓ DE L'AVINGUDA DE L'ESTATUT	CARLOS FREIRE	XARXA D'AIGUA POTABLE EXISTENT	1/400		JUNY 2024	14.2.10

PROURSA SOCIETAT MUNICIPAL
Ajuntament de Rubí

AIGUA POTABLE

- Límit Intervenció
- Vàlvula Oberta
- Vàlvula Tancada
- Dipòsit
- Pou
- Comptador
- Estació Elevació
- Bomba
- Altres Captacions
- Boca de Rec
- Hidrant Columna
- Hidrant Soterrat
- Descàrrega
- Ventosa
- Vàlvula Reguladora

- FUD 80
- FUD 100
- FUD 150
- FUD 200
- FUD 250
- FUD 300
- FUD 500-400
- PE63
- PE75
- PE125
- PVC 75
- PVC90
- PVC 110
- PVC 125

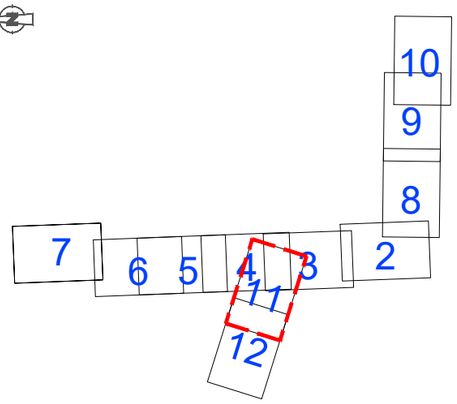

ASSISTÈNCIA TÈCNICA:

TÍTOL:	ARQUITECTE:	PLÀNOL:	ESCALA:	ORIENTACIÓ:	DATA:	NÚM:
PROJECTE DE PACIFICACIÓ DE L'AVINGUDA DE L'ESTATUT	CARLOS FREIRE	XARXA D'AIGUA POTABLE EXISTENT	1/400 (0 2 4 6 8)		JUNY 2024	14.2.11

PROURSA · Ajuntament de Rubí

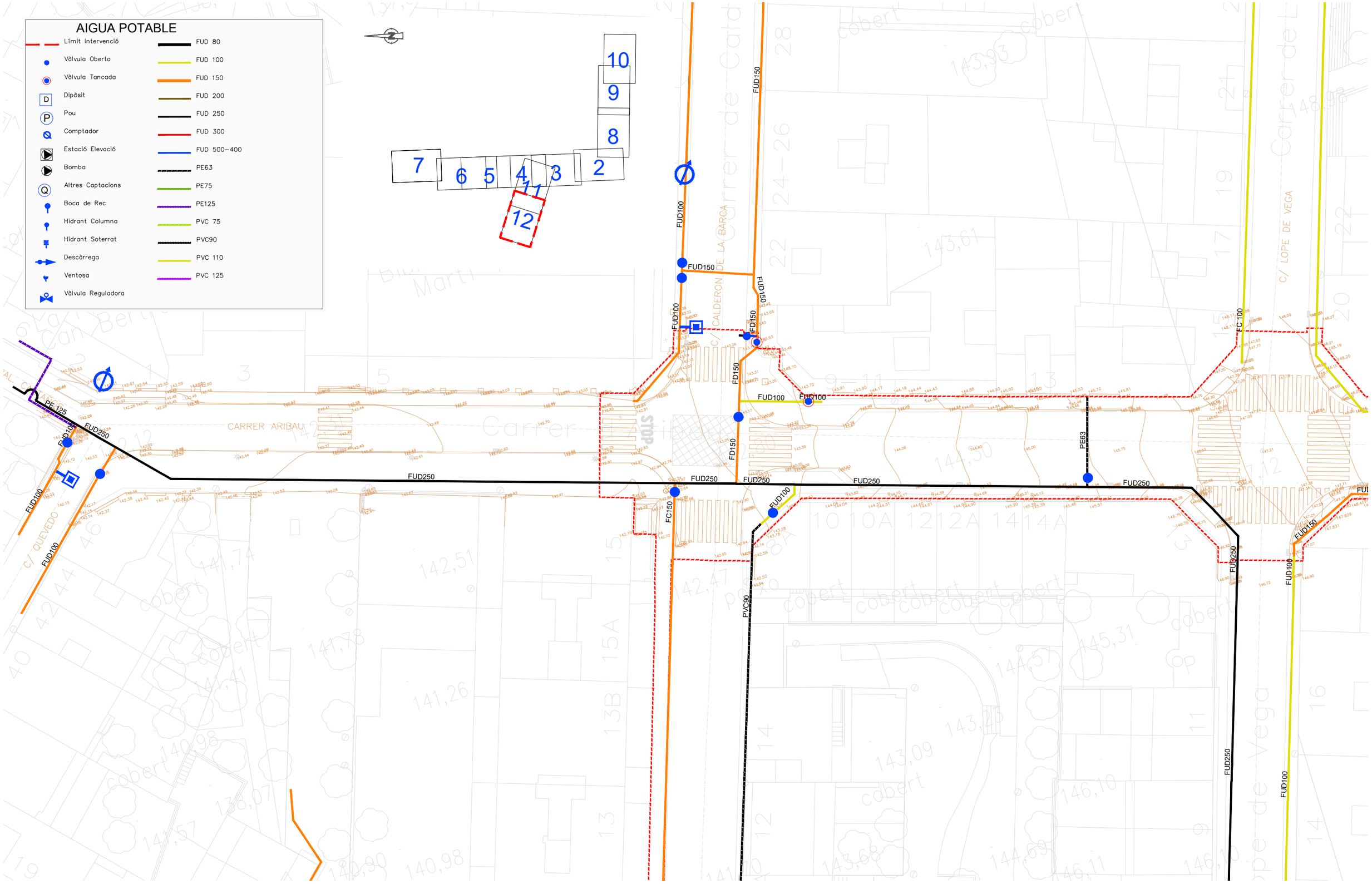

ASSISTÈNCIA TÈCNICA:

TÍTOL:	ARQUITECTE:	PLÀNOL:	ESCALA:	ORIENTACIÓ:	DATA:	NÚM:
PROJECTE DE PACIFICACIÓ DE L'AVINGUDA DE L'ESTATUT	CARLOS FREIRE	XARXA D'AIGUA POTABLE EXISTENT	1/400		JUNY 2024	14.2.12

PROURSA SOCIETAT MUNICIPAL

Ajuntament de Rubí

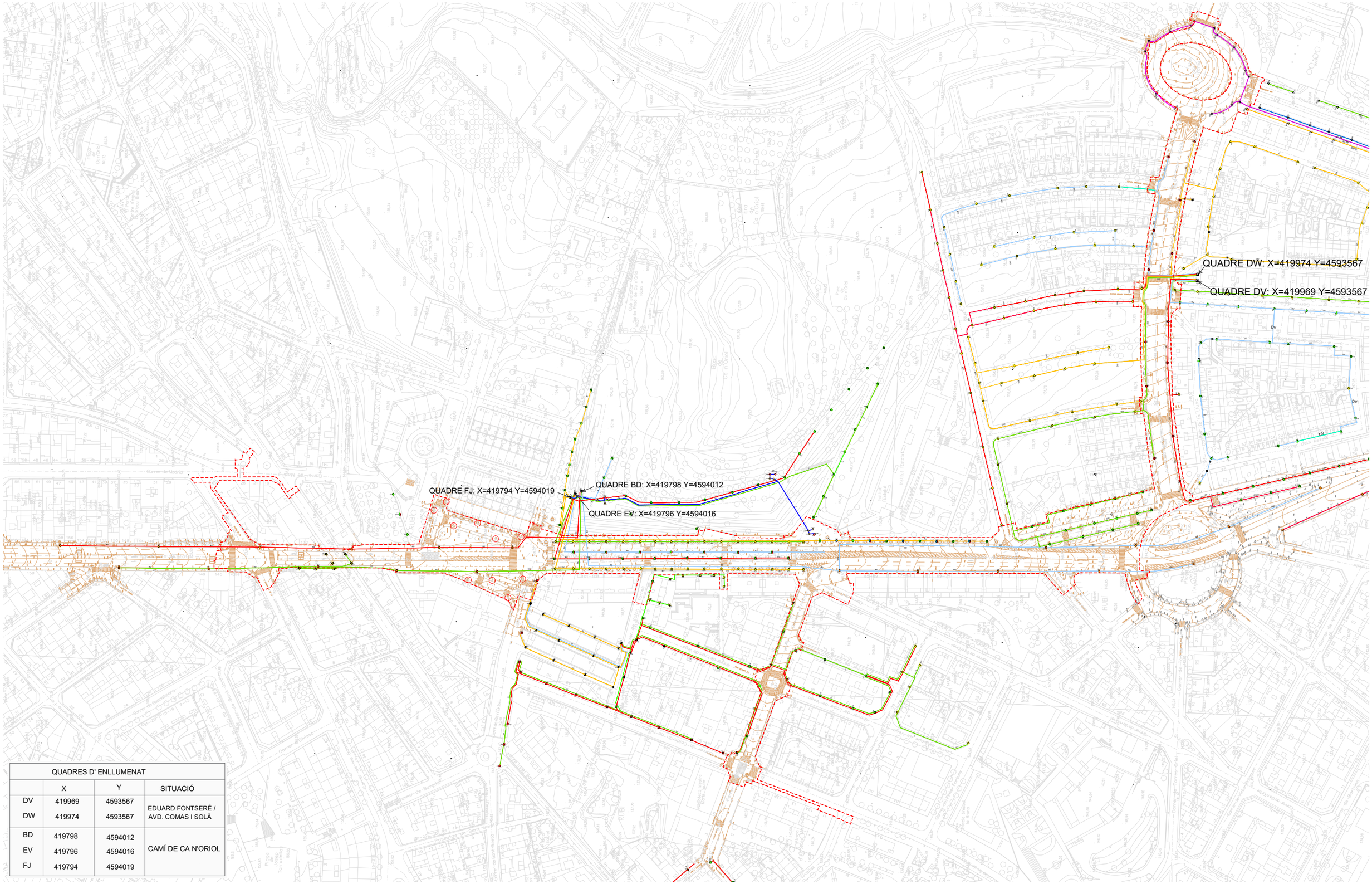

QUADRES D' ENLLUMENAT			
	X	Y	SITUACIÓ
DV	419969	4593567	EDUARD FONTSERÉ / AVD. COMAS I SOLÀ
DW	419974	4593567	
BD	419798	4594012	CAMÍ DE CA N'ORIOL
EV	419796	4594016	
FJ	419794	4594019	

ASSISTÈNCIA TÈCNICA:

PROURSA

Ajuntament de Rubí

TÍTOL:	ARQUITECTE:	PLÀNOL:	ESCALA:	ORIENTACIÓ:	DATA:	NÚM:
PROJECTE DE PACIFICACIÓ DE L'AVINGUDA DE L'ESTATUT	CARLOS FREIRE	XARXA D'ENLLUMENAT PÚBLIC EXISTENT	1/2500		JUNY 2024	14.3.1

0 12,5 25 37,5 50

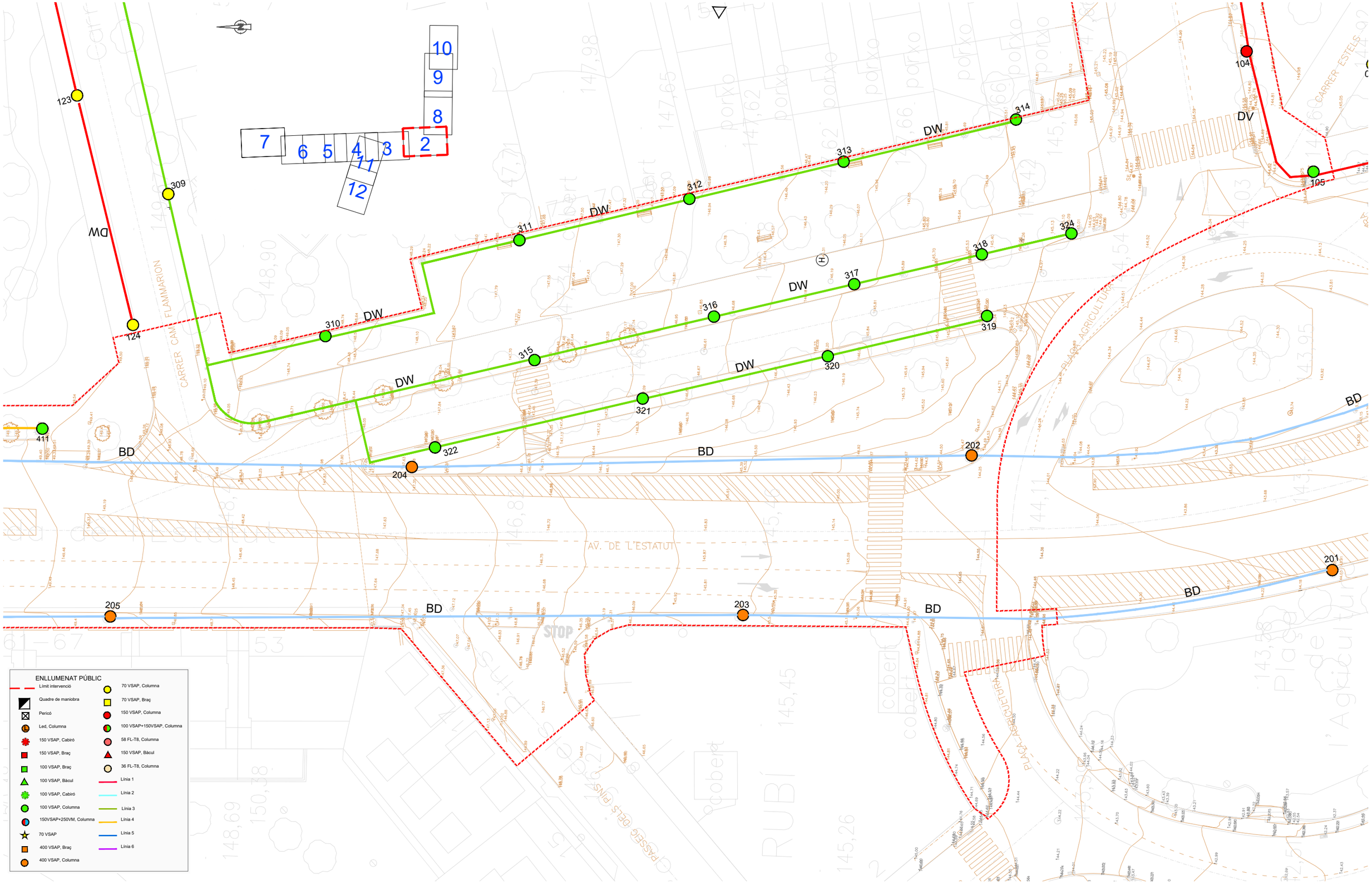

ASSISTÈNCIA TÈCNICA:

TÍTOL:	ARQUITECTE:	PLÀNOL:	ESCALA:	ORIENTACIÓ:	DATA:	NÚM:
PROJECTE DE PACIFICACIÓ DE L'AVINGUDA DE L'ESTATUT	CARLOS FREIRE	XARXA D'ENLLUMENAT PÚBLIC EXISTENT	1/400	0 2 4 6 8	JUNY 2024	14.3.2

PROURSA SOCIETAT MUNICIPAL

Ajuntament de Rubí

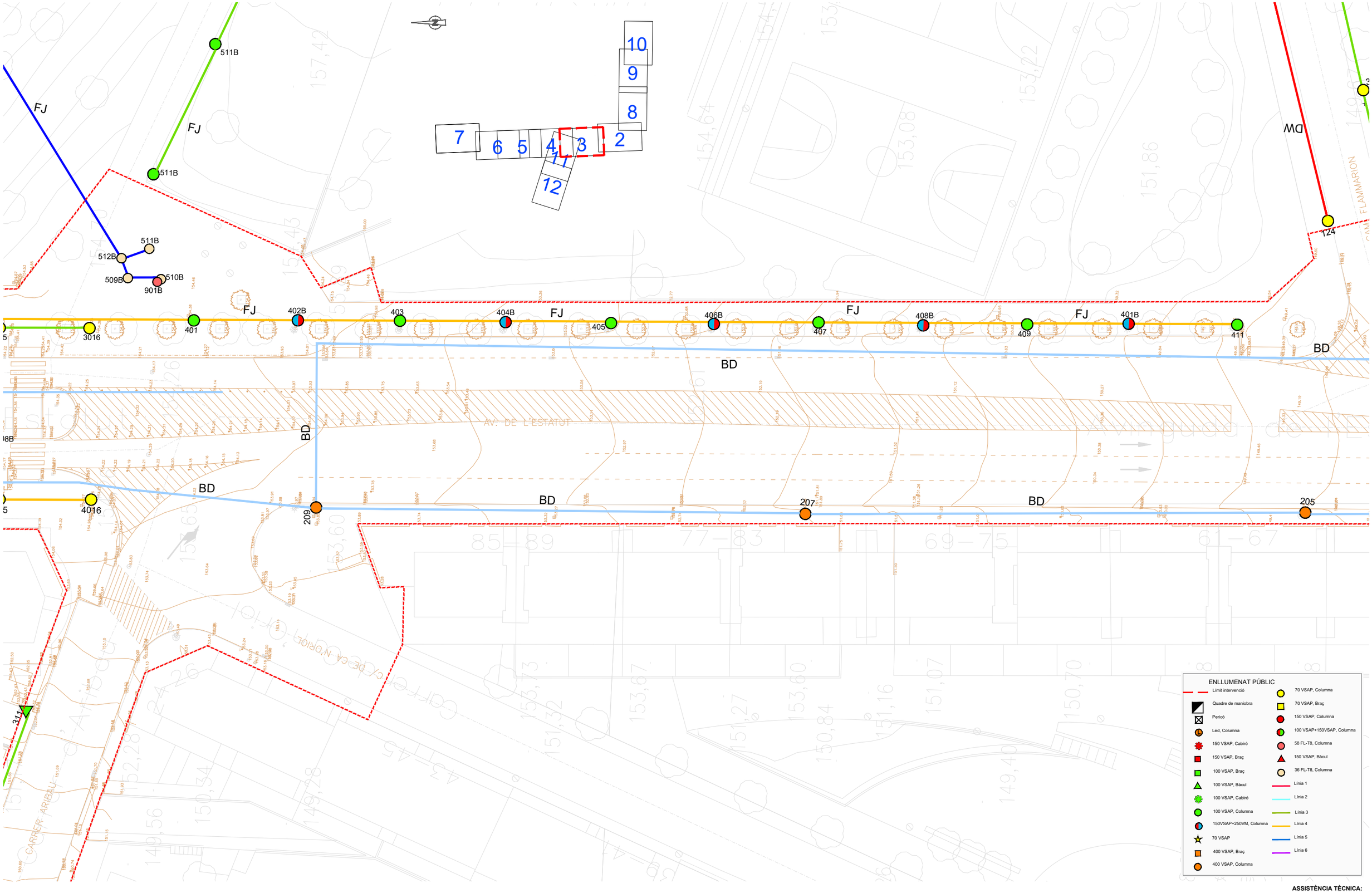

ASSISTÈNCIA TÈCNICA:

TÍTOL:	ARQUITECTE:	PLÀNOL:	ESCALA:	ORIENTACIÓ:	DATA:	NÚM:
PROJECTE DE PACIFICACIÓ DE L'AVINGUDA DE L'ESTATUT	CARLOS FREIRE	XARXA D'ENLLUMENAT PÚBLIC EXISTENT	1/400		JUNY 2024	14.3.3

PROURSA

Ajuntament de Rubí

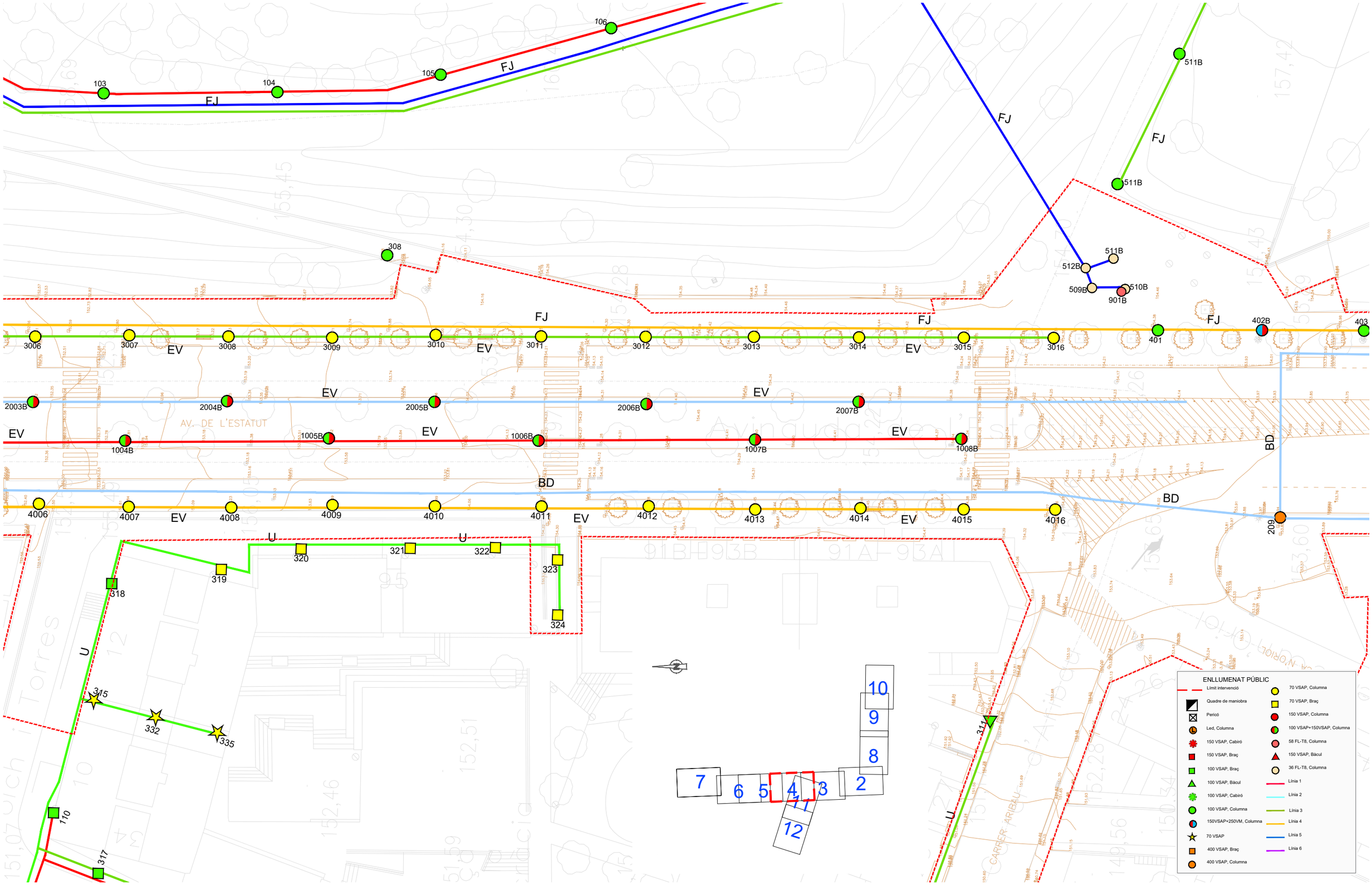

ASSISTÈNCIA TÈCNICA:

TÍTOL:	ARQUITECTE:	PLANOL:	ESCALA:	ORIENTACIÓ:	DATA:	NÚM:
PROJECTE DE PACIFICACIÓ DE L'AVINGUDA DE L'ESTATUT	CARLOS FREIRE	XARXA D'ENLLUMENAT PÚBLIC EXISTENT	1/400		JUNY 2024	14.3.4

PROURSA SOCIETAT MUNICIPAL

Ajuntament de Rubí

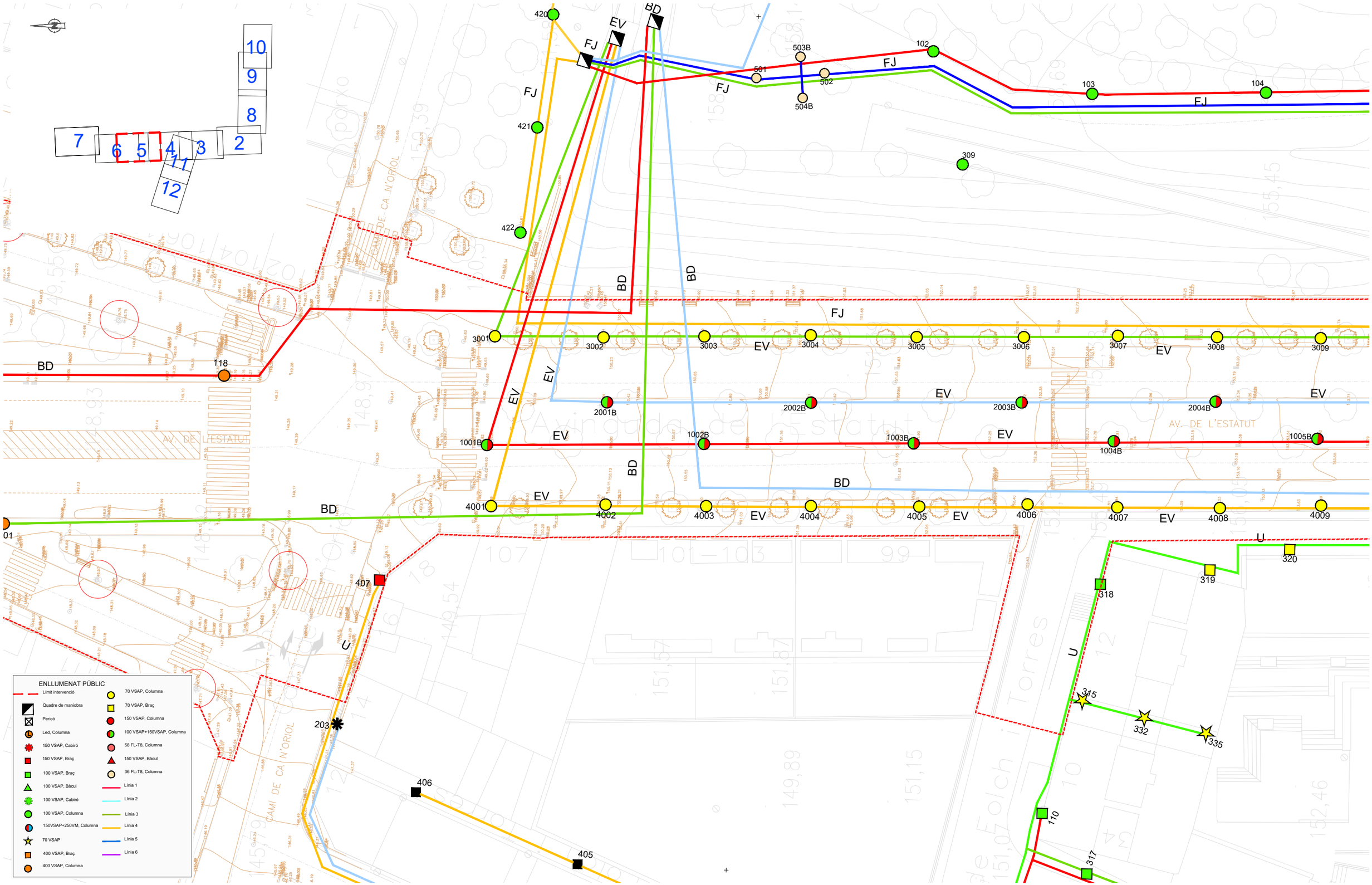

ASSISTÈNCIA TÈCNICA:

TÍTOL:	ARQUITECTE:	PLÀNOL:	ESCALA:	ORIENTACIÓ:	DATA:	NÚM:
PROJECTE DE PACIFICACIÓ DE L'AVINGUDA DE L'ESTATUT	CARLOS FREIRE	XARXA D'ENLLUMENAT PÚBLIC EXISTENT	1/400 (0 2 4 6 8)		JUNY 2024	14.3.5

PROURSA

Ajuntament de Rubí

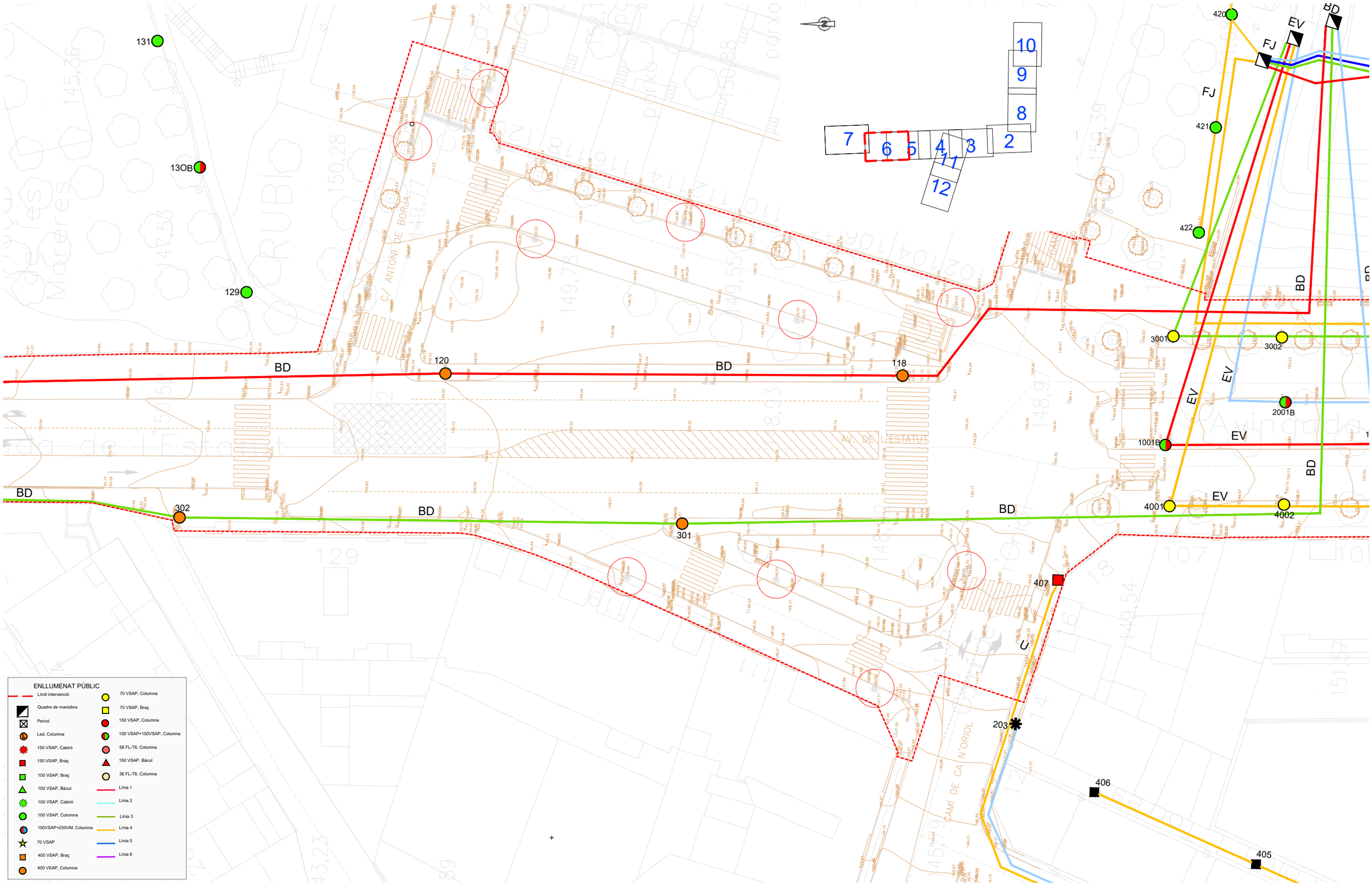

ASSISTÈNCIA TÈCNICA:

PROURSA

Ajuntament de Rubí

TÍTOL:	ARQUITECTE:	PLÀNOL:	ESCALA:	ORIENTACIÓ:	DATA:	NÚM:
PROJECTE DE PACIFICACIÓ DE L'AVINGUDA DE L'ESTATUT	CARLOS FREIRE	XARXA D'ENLLUMENAT PÚBLIC EXISTENT	1/400		JUNY 2024	14.3.6

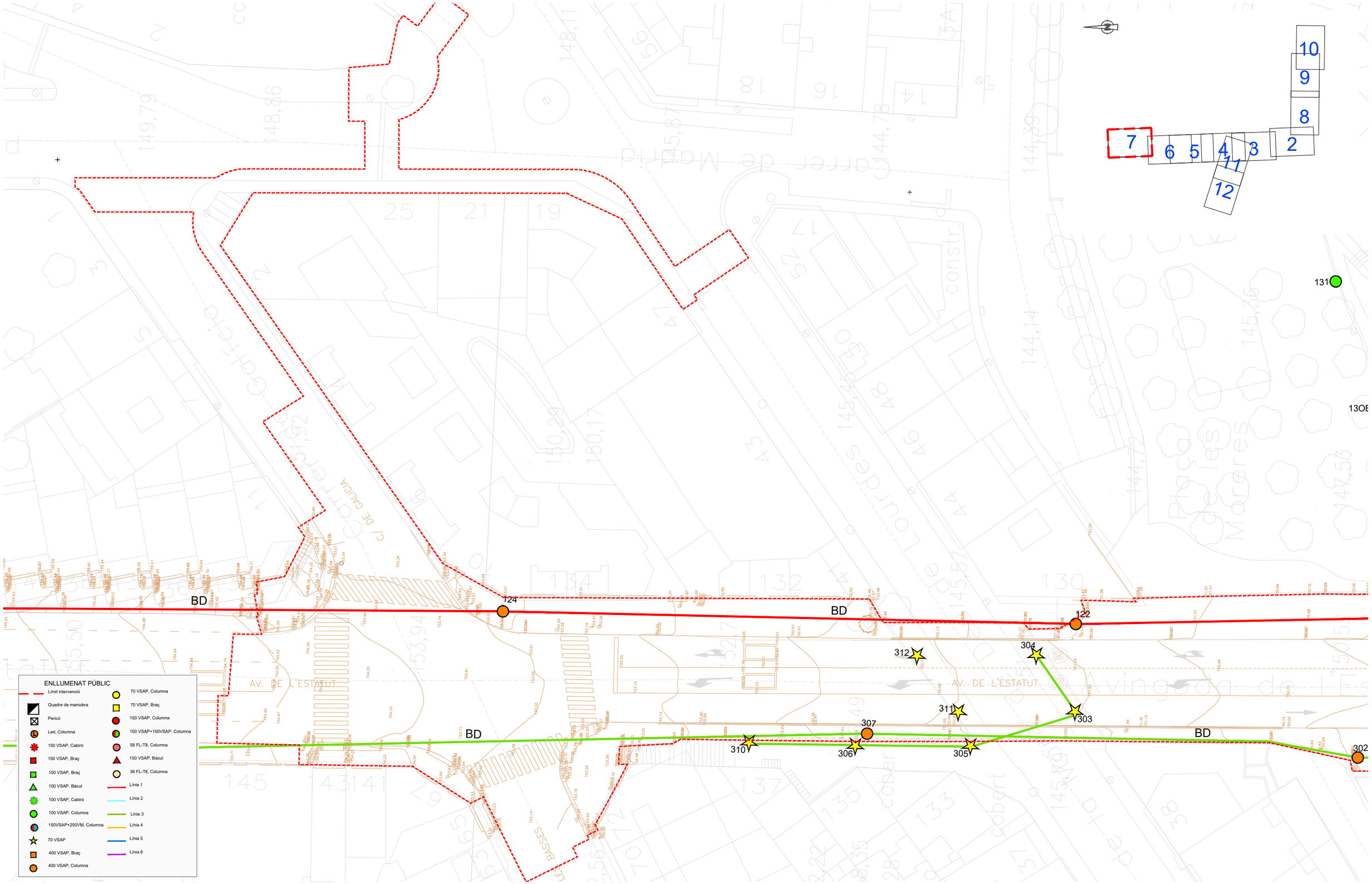

ASSISTÈNCIA TÈCNICA:

TÍTOL:	ARQUITECTE:	PLÀNOL:	ESCALA:	ORIENTACIÓ:	DATA:	NÚM:
PROJECTE DE PACIFICACIÓ DE L'AVINGUDA DE L'ESTATUT	CARLOS FREIRE	XARXA D'ENLLUMENAT PÚBLIC EXISTENT	1/400		JUNY 2024	14.3.7

PROURSA SOCIETAT MUNICIPAL

Ajuntament de Rubí

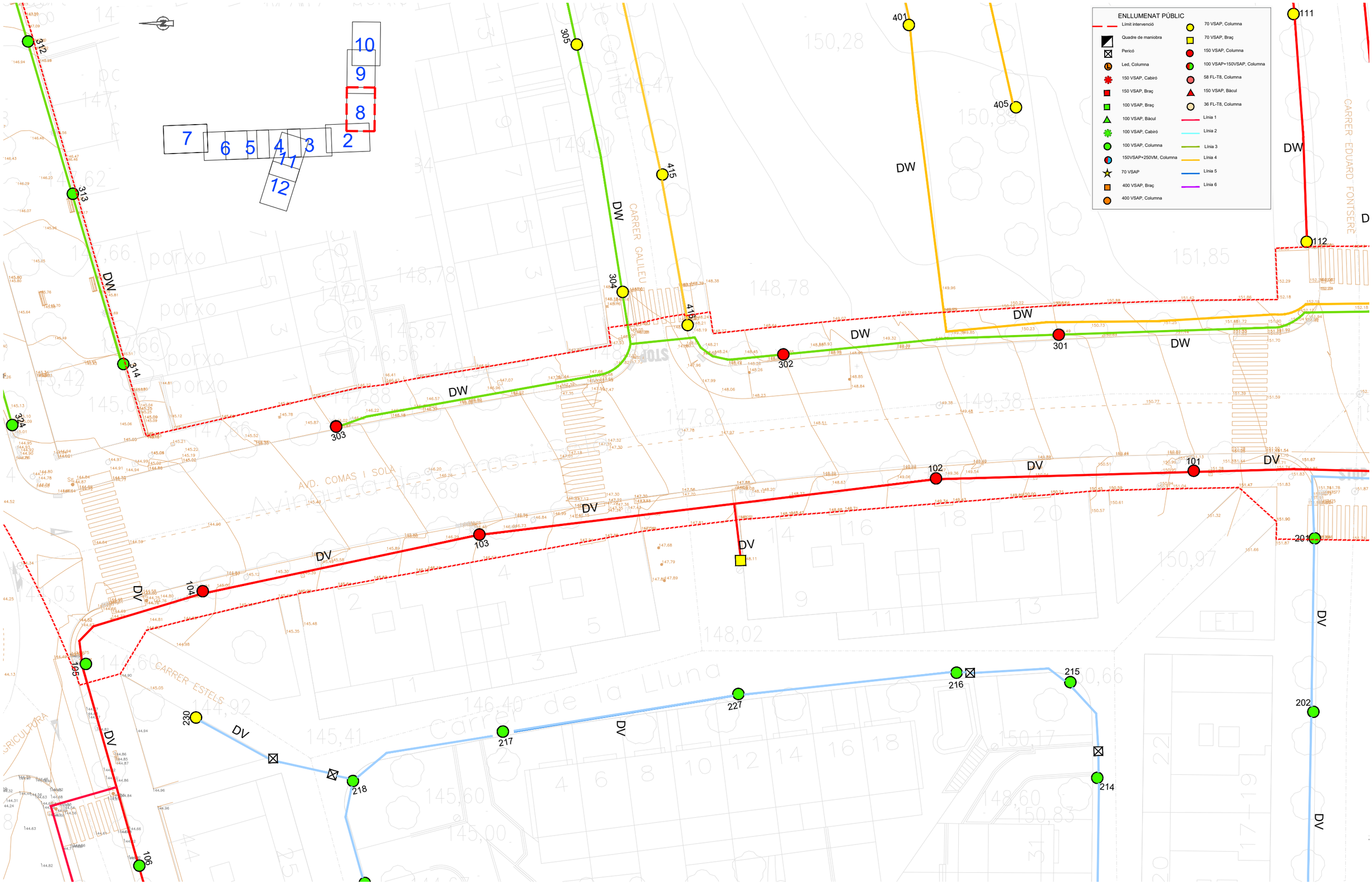

ASSISTÈNCIA TÈCNICA:

TÍTOL:	ARQUITECTE:	PLÀNOL:	ESCALA:	ORIENTACIÓ:	DATA:	NÚM:
PROJECTE DE PACIFICACIÓ DE L'AVINGUDA DE L'ESTATUT	CARLOS FREIRE	XARXA D'ENLLUMENAT PÚBLIC EXISTENT	1/400		JUNY 2024	14.3.8

PROURSA SOCIETAT MUNICIPAL

Ajuntament de Rubí

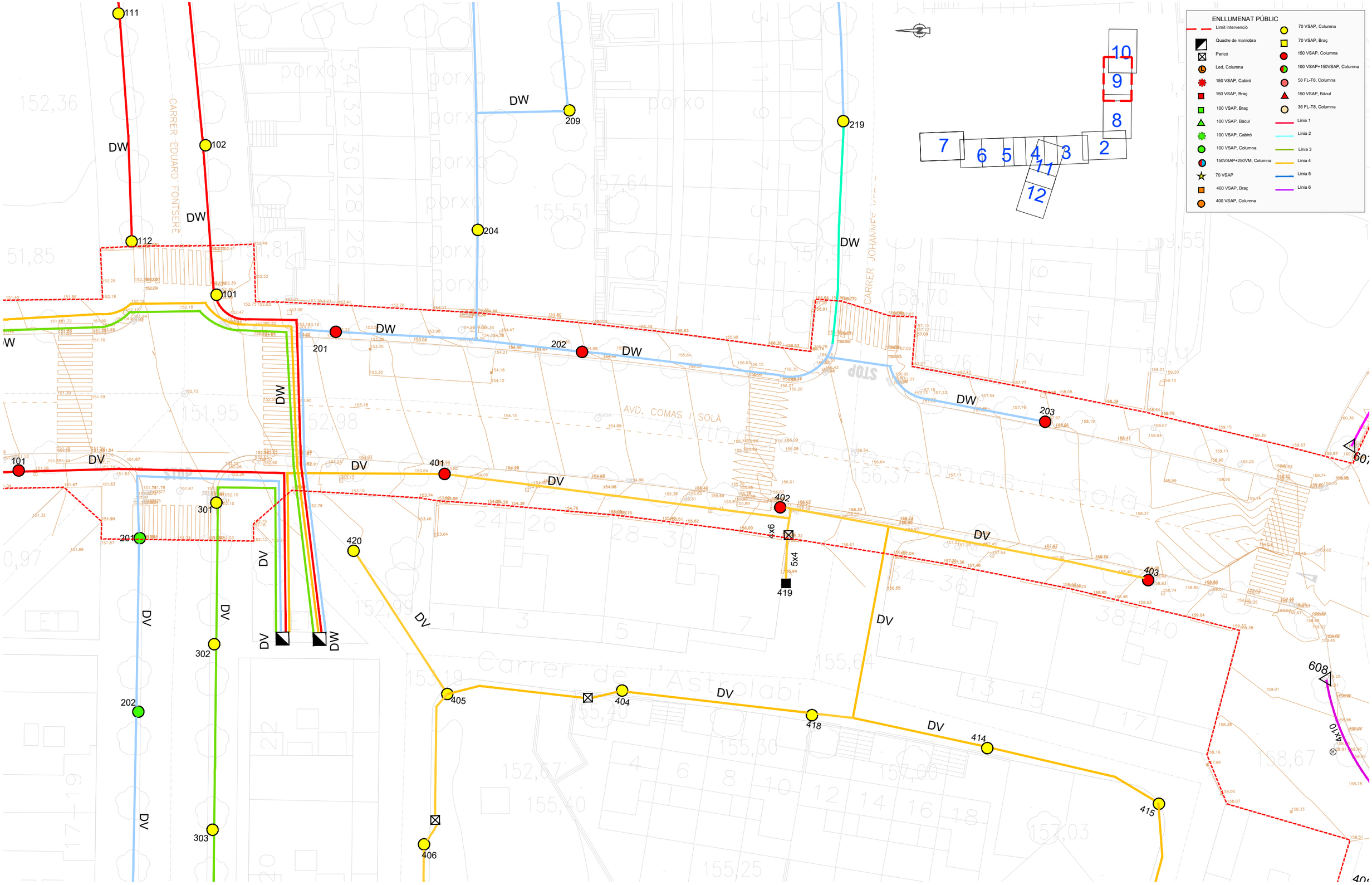

ASSISTÈNCIA TÈCNICA:

TÍTOL:	ARQUITECTE:	PLÀNOL:	ESCALA:	ORIENTACIÓ:	DATA:	NÚM:
PROJECTE DE PACIFICACIÓ DE L'AVINGUDA DE L'ESTATUT	CARLOS FREIRE	XARXA D'ENLLUMENAT PÚBLIC EXISTENT	1/400		JUNY 2024	14.3.9

PROURSA

Ajuntament de Rubí

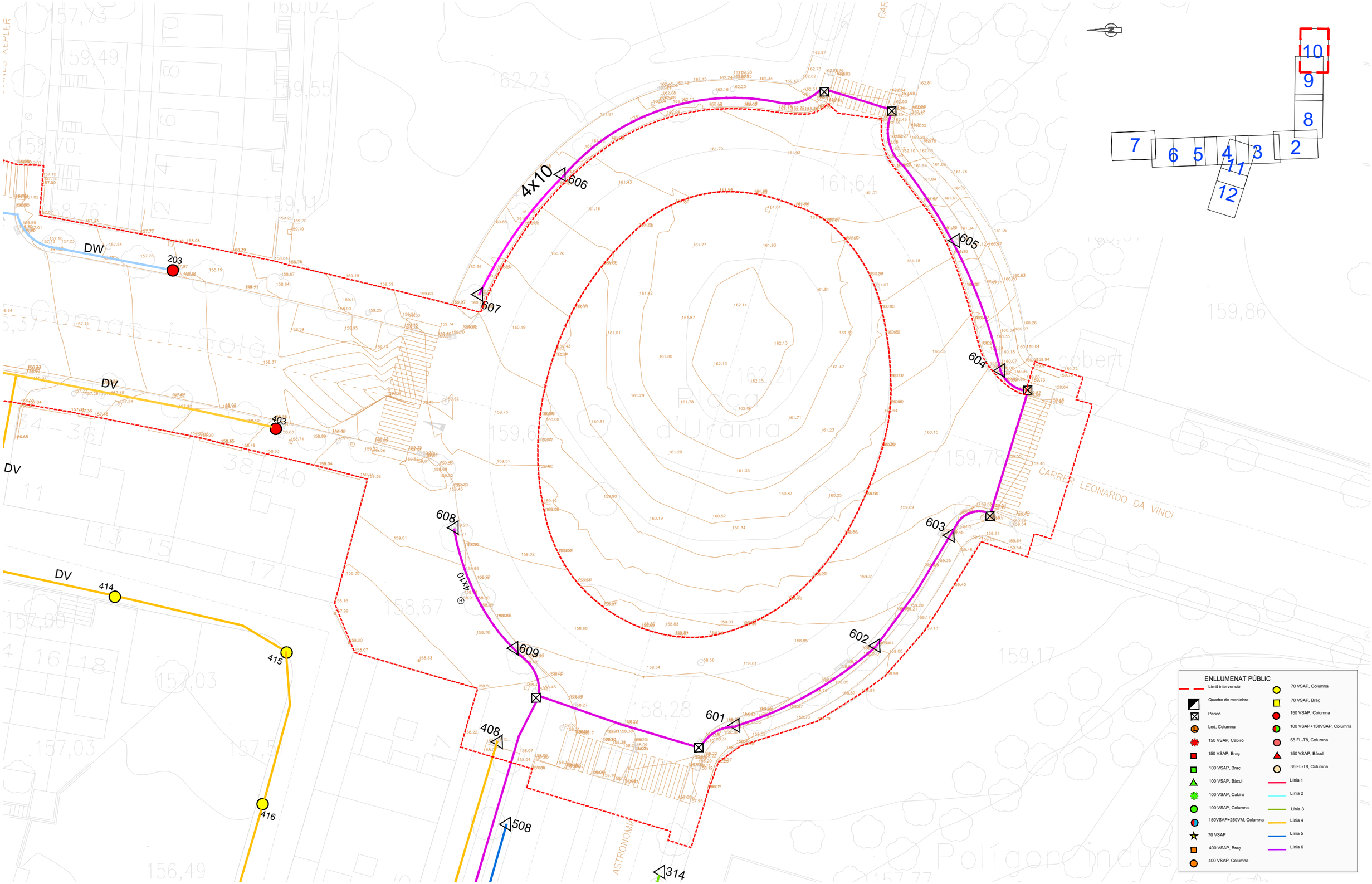

ASSISTÈNCIA TÈCNICA:

TÍTOL:	ARQUITECTE:	PLÀNOL:	ESCALA:	ORIENTACIÓ:	DATA:	NÚM:
PROJECTE DE PACIFICACIÓ DE L'AVINGUDA DE L'ESTATUT	CARLOS FREIRE	XARXA D'ENLLUMENAT PÚBLIC EXISTENT	1/400	0 2 4 6 8	JUNY 2024	14.3.10

PROURSA

Ajuntament de Rubí

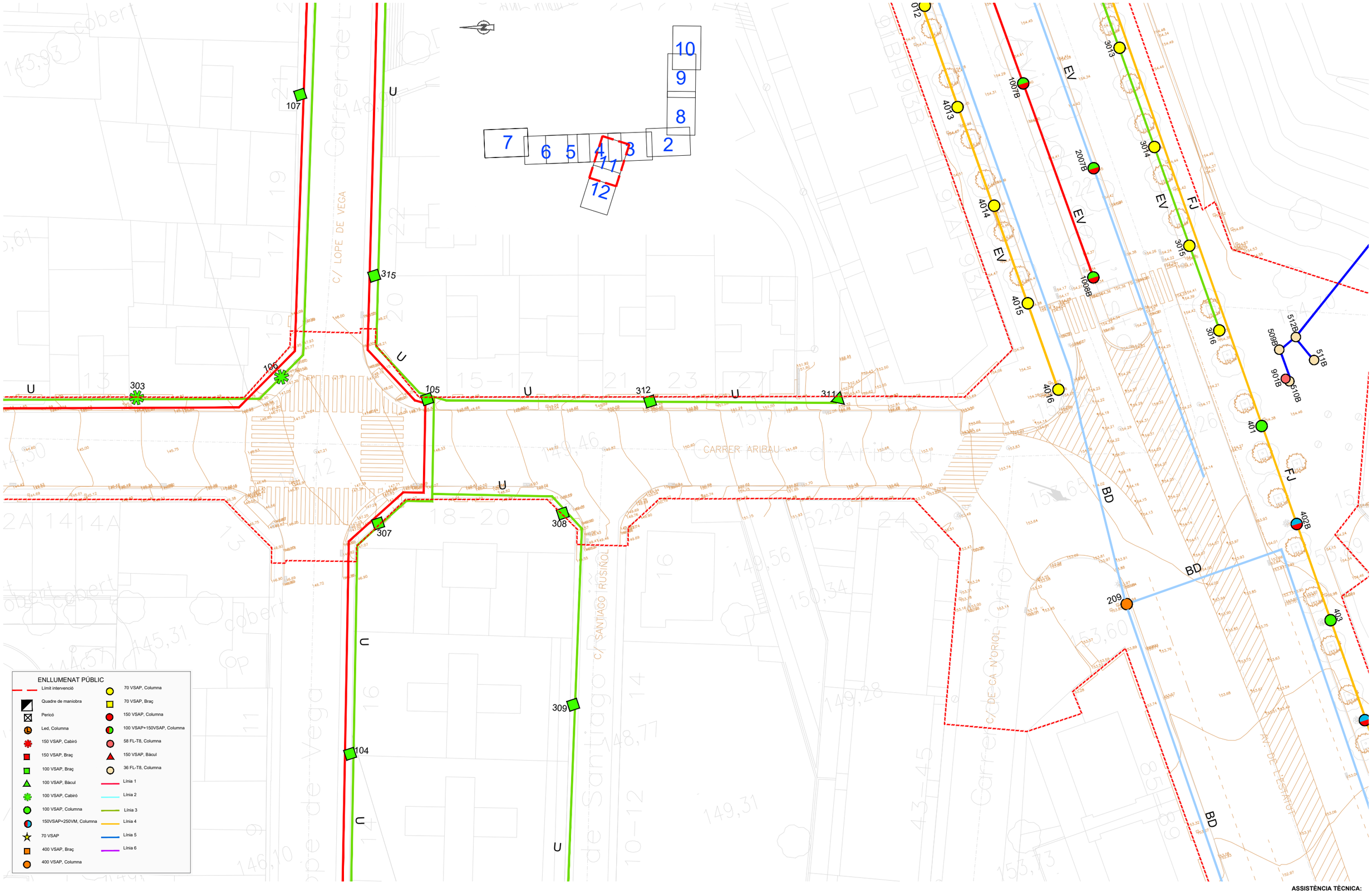

ASSISTÈNCIA TÈCNICA:

TÍTOL:	ARQUITECTE:	PLÀNOL:	ESCALA:	ORIENTACIÓ:	DATA:	NÚM:
PROJECTE DE PACIFICACIÓ DE L'AVINGUDA DE L'ESTATUT	CARLOS FREIRE	XARXA D'ENLLUMENAT PÚBLIC EXISTENT	1/400		JUNY 2024	14.3.11

PROURSA SOCIETAT MUNICIPAL

Ajuntament de Rubí

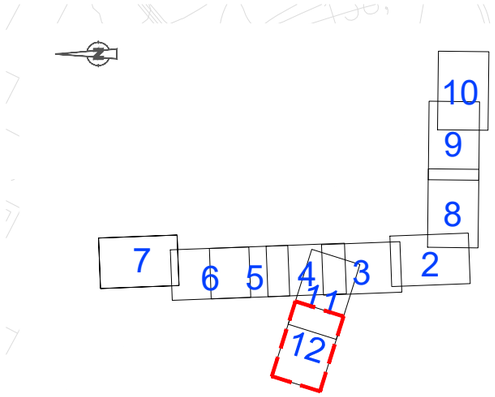

ENLLUMENAT PÚBLIC

- Límit intervenció
- Quadre de maniobra
- Pericó
- Led, Columna
- 150 VSAP, Cabiró
- 150 VSAP, Braç
- 100 VSAP, Braç
- 100 VSAP, Bàcul
- 100 VSAP, Cabiró
- 100 VSAP, Columna
- 150VSAP+250VM, Columna
- 70 VSAP
- 400 VSAP, Braç
- 400 VSAP, Columna
- 70 VSAP, Columna
- 70 VSAP, Braç
- 150 VSAP, Columna
- 100 VSAP+150VSAP, Columna
- 58 FL-T8, Columna
- 150 VSAP, Bàcul
- 36 FL-T8, Columna
- Línia 1
- Línia 2
- Línia 3
- Línia 4
- Línia 5
- Línia 6

ASSISTÈNCIA TÈCNICA:

TÍTOL:	ARQUITECTE:	PLÀNOL:	ESCALA:	ORIENTACIÓ:	DATA:	NÚM:
PROJECTE DE PACIFICACIÓ DE L'AVINGUDA DE L'ESTATUT	CARLOS FREIRE	XARXA D'ENLLUMENAT PÚBLIC EXISTENT	1/400		JUNY 2024	14.3.12

PROURSA

Ajuntament de Rubí

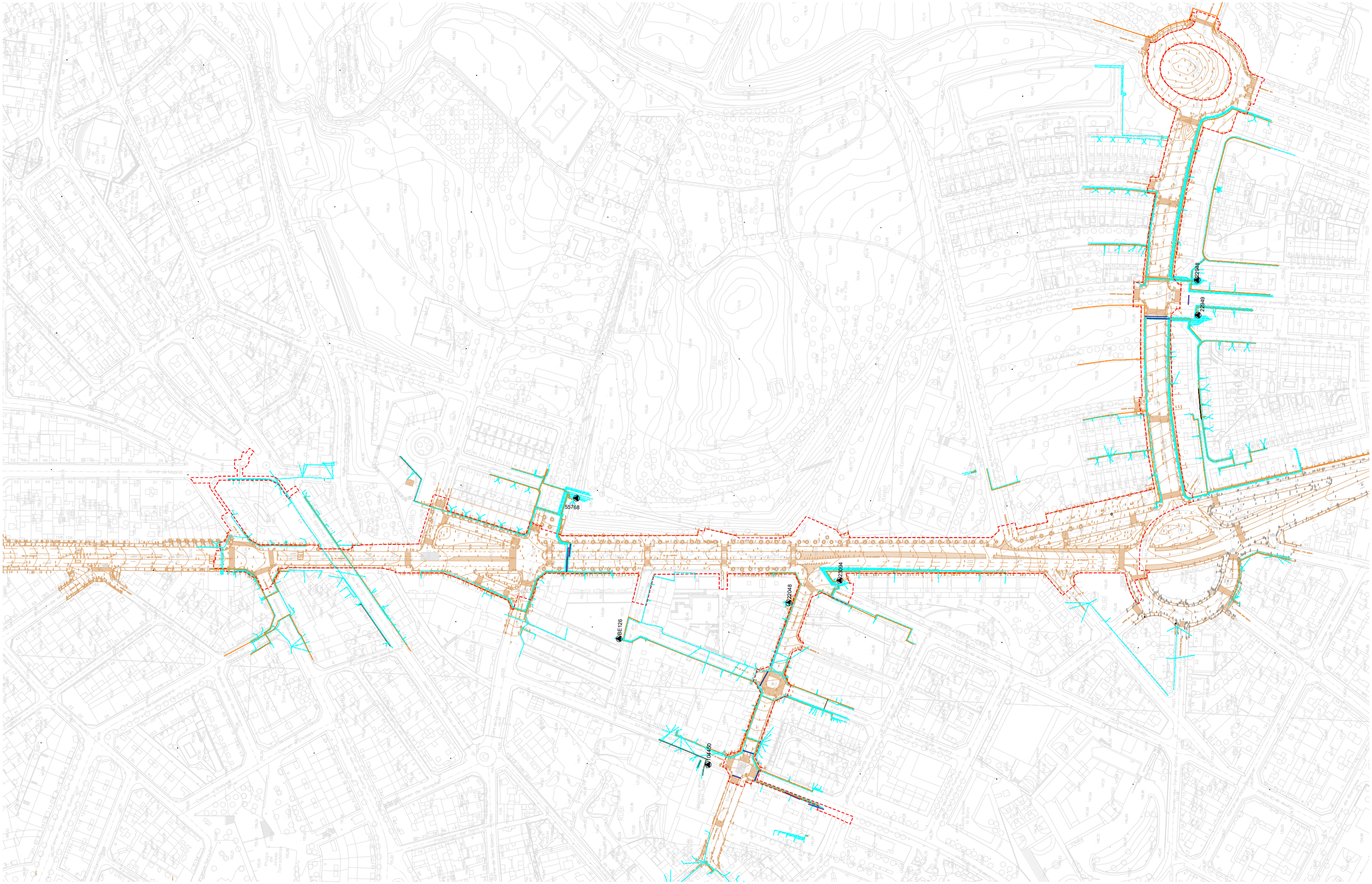

ASSISTÈNCIA TÈCNICA:

TÍTOL:	ARQUITECTE:	PLÀNOL:	ESCALA:	ORIENTACIÓ:	DATA:	NÚM:
PROJECTE DE PACIFICACIÓ DE L'AVINGUDA DE L'ESTATUT	CARLOS FREIRE	XARXA DE BAIXA TENSIÓ EXISTENT	1/2500	0 12,5 25 37,5 50	JUNY 2024	14.4.1

PROURSA SOCIETAT MUNICIPAL

Ajuntament de Rubí

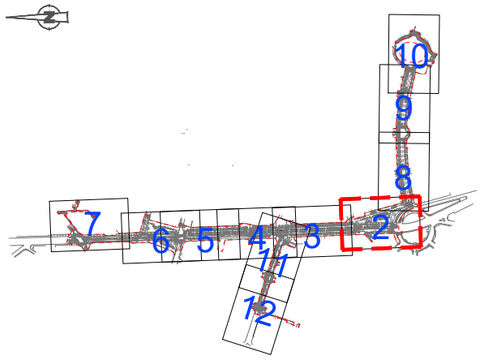

BT

- Límit projecte
- BT tram soterrat
- BT traça soterrada
- Centre de distribució
- Beina soterrada

AV. DE L'ESTATUT

CARRER CAMÍ FLAMMARION

CARRER ESTELS

PLAÇA AGRICULTURA

PASSEIG DELS PINS

STOP

ASSISTÈNCIA TÈCNICA: CTP

TÍTOL:	ARQUITECTE:	PLÀNOL:	ESCALA:	ORIENTACIÓ:	DATA:	NÚM:
PROJECTE DE PACIFICACIÓ DE L'AVINGUDA DE L'ESTATUT	CARLOS FREIRE	XARXA DE BAIXA TENSIÓ EXISTENT	1/400	0 2 4 6 8	JUNY 2024	14.4.2

PROURSA SOCIETAT MUNICIPAL

Ajuntament de Rubí

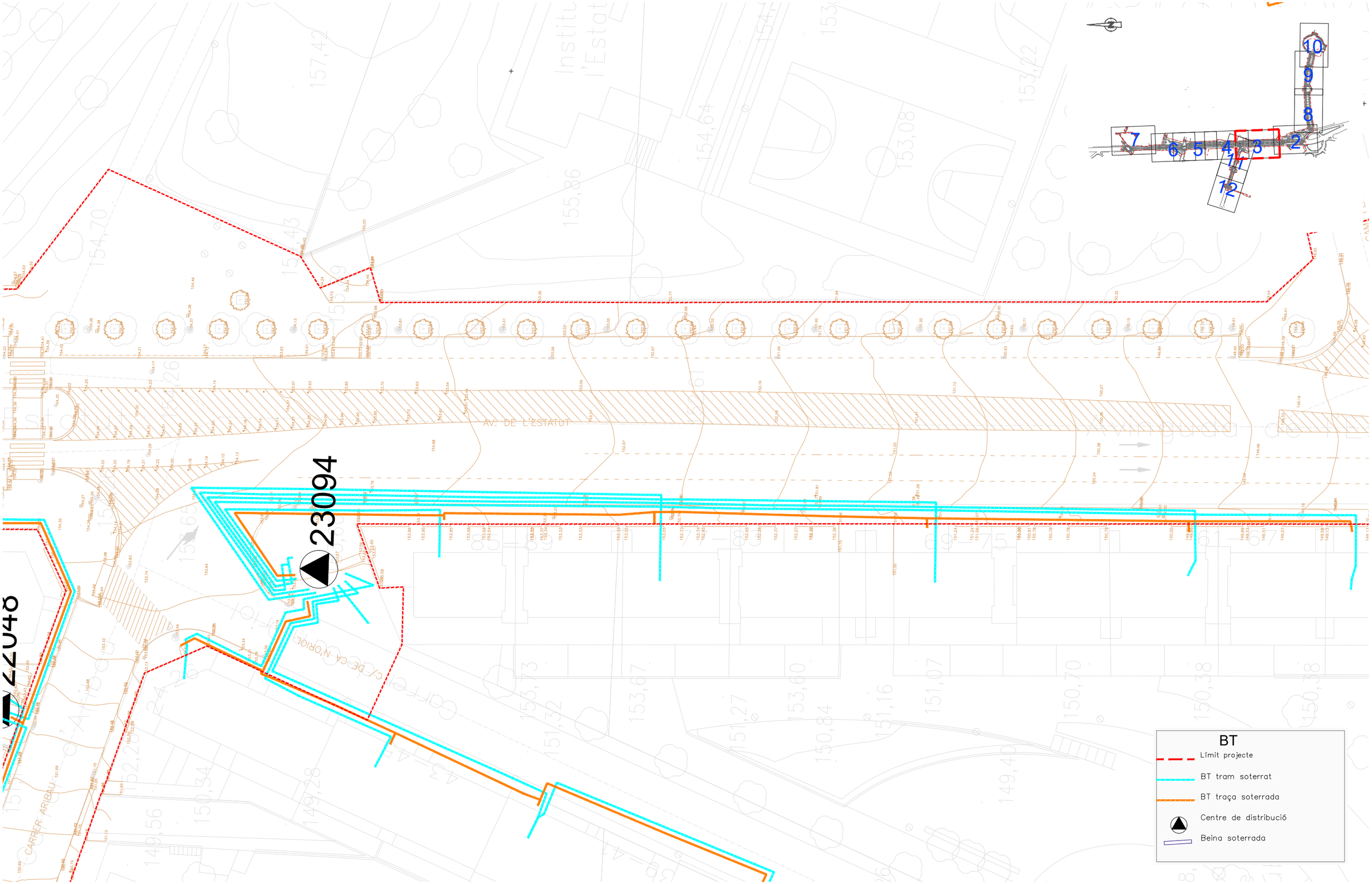

ASSISTÈNCIA TÈCNICA: CTP

TÍTOL:	ARQUITECTE:	PLÀNOL:	ESCALA:	ORIENTACIÓ:	DATA:	NÚM:
PROJECTE DE PACIFICACIÓ DE L'AVINGUDA DE L'ESTATUT	CARLOS FREIRE	XARXA DE BAIXA TENSIÓ EXISTENT	1/400		JUNY 2024	14.4.3

PROURSA SOCIETAT MUNICIPAL

Ajuntament de Rubí

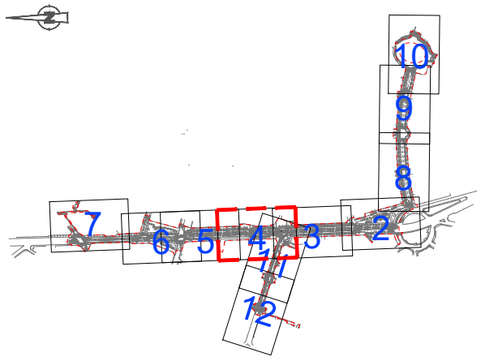

ASSISTÈNCIA TÈCNICA:

CTP

PROURSA

Ajuntament de Rubí

TÍTOL:	ARQUITECTE:	PLÀNOL:	ESCALA:	ORIENTACIÓ:	DATA:	NÚM:
PROJECTE DE PACIFICACIÓ DE L'AVINGUDA DE L'ESTATUT	CARLOS FREIRE	XARXA DE BAIXA TENSIÓ EXISTENT	1/400		JUNY 2024	14.4.4

55768

AV. DE L'ESTATUT

CAMÍ DE CA N'ORIOL

BT
- Límit projecte
- BT tram soterrat
- BT traça soterrada
- Centre de distribució
- Beina soterrada

1:126

ASSISTÈNCIA TÈCNICA:

TÍTOL:	ARQUITECTE:	PLÀNOL:	ESCALA:	ORIENTACIÓ:	DATA:	NÚM:
PROJECTE DE PACIFICACIÓ DE L'AVINGUDA DE L'ESTATUT	CARLOS FREIRE	XARXA DE BAIXA TENSIÓ EXISTENT	1/400		JUNY 2024	14.4.5

PROURSA SOCIETAT URBANÍSTICA

Ajuntament de Rubí

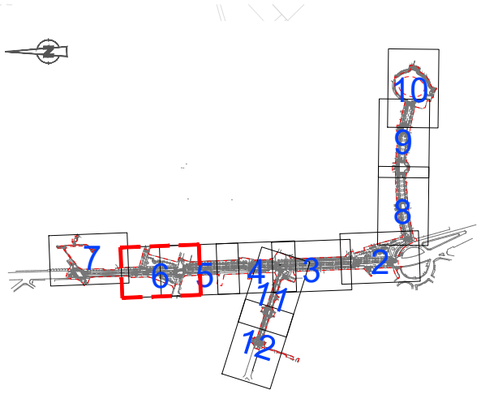

55768

BT
- Límit projecte
- BT tram soterrat
- BT traça soterrada
- Centre de distribució
- Beina soterrada

ASSISTÈNCIA TÈCNICA:

TÍTOL:	ARQUITECTE:	PLÀNOL:	ESCALA:	ORIENTACIÓ:	DATA:	NÚM:
PROJECTE DE PACIFICACIÓ DE L'AVINGUDA DE L'ESTATUT	CARLOS FREIRE	XARXA DE BAIXA TENSIÓ EXISTENT	1/400	0 2 4 6 8	JUNY 2024	14.4.6

PROURSA SOCIETAT MUNICIPAL

Ajuntament de Rubí

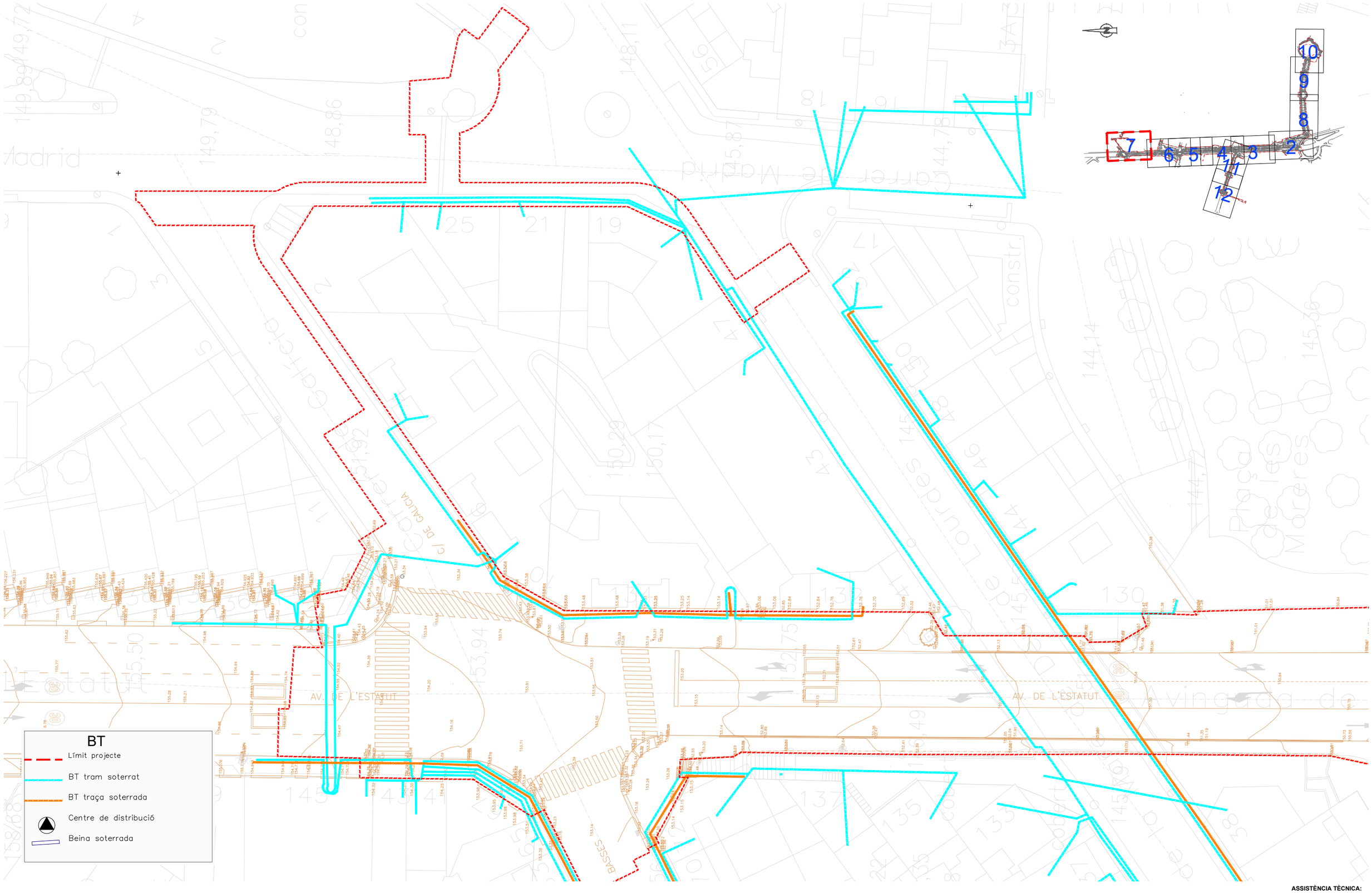

ASSISTÈNCIA TÈCNICA:

TÍTOL:	ARQUITECTE:	PLÀNOL:	ESCALA:	ORIENTACIÓ:	DATA:	NÚM:
PROJECTE DE PACIFICACIÓ DE L'AVINGUDA DE L'ESTATUT	CARLOS FREIRE	XARXA DE BAIXA TENSIÓ EXISTENT	1/400	0 2 4 6 8	JUNY 2024	14.4.7

PROURSA SOCIETAT MUNICIPAL

Ajuntament de Rubí

BT

- Límit projecte
- BT tram soterrat
- BT traça soterrada
- Centre de distribució
- Beina soterrada

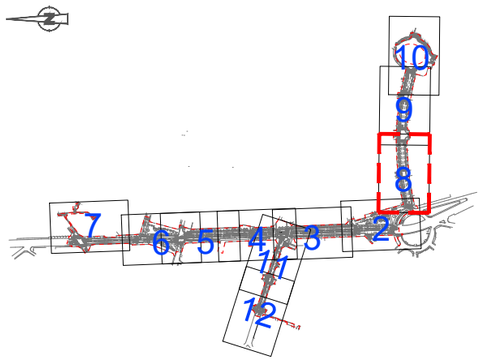

CARRER GALILEU

CARRER EDUARD FONTSERE

AVD. COMAS I SOLÀ

CARRER ESTELS

22949

ASSISTÈNCIA TÈCNICA:

TÍTOL:	ARQUITECTE:	PLÀNOL:	ESCALA:	ORIENTACIÓ:	DATA:	NÚM:
PROJECTE DE PACIFICACIÓ DE L'AVINGUDA DE L'ESTATUT	CARLOS FREIRE	XARXA DE BAIXA TENSIÓ EXISTENT	1/400		JUNY 2024	14.4.8

PROURSA SOCIETAT MUNICIPAL

Ajuntament de Rubí

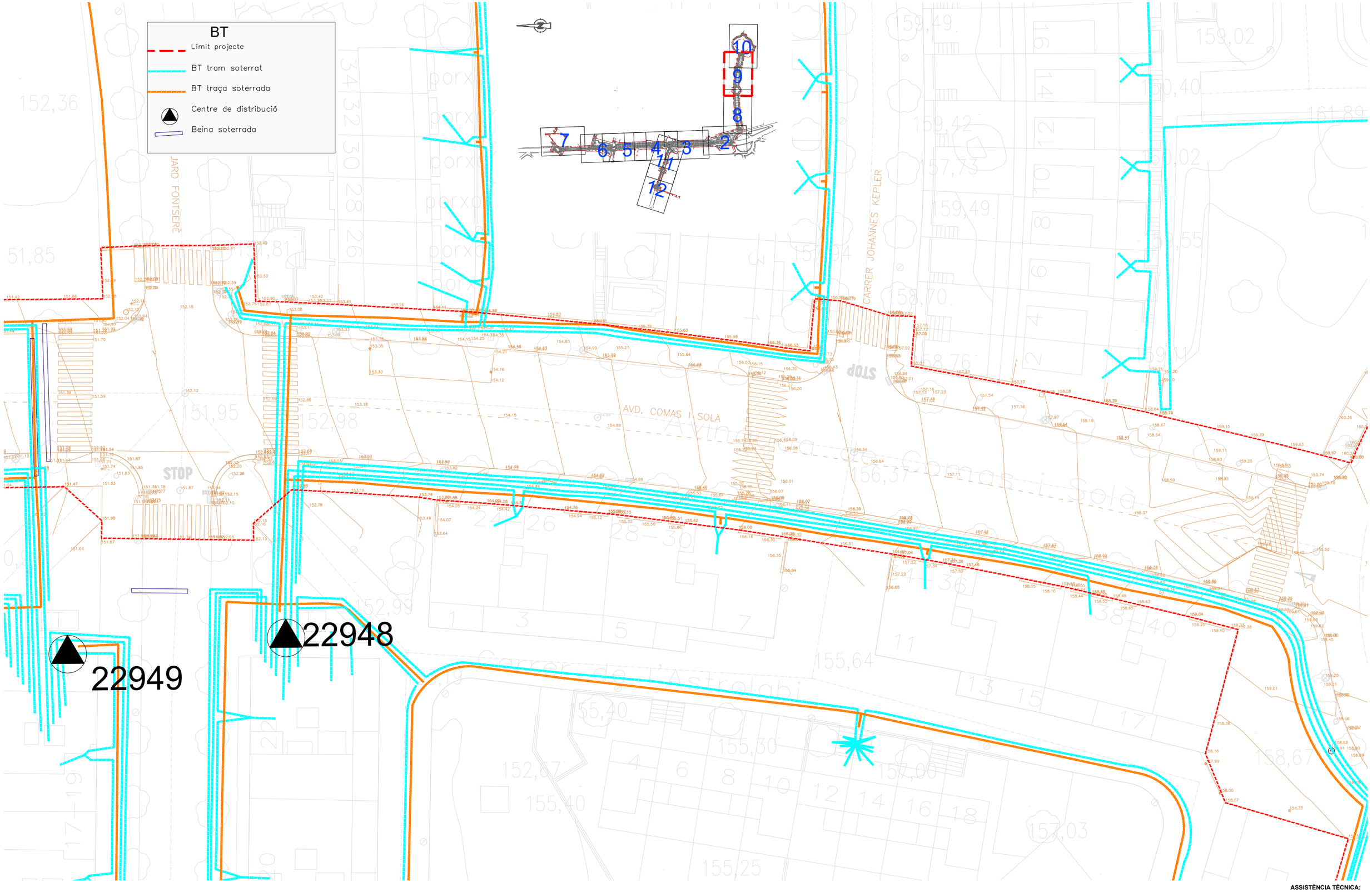

ASSISTÈNCIA TÈCNICA:

TÍTOL:	ARQUITECTE:	PLÀNOL:	ESCALA:	ORIENTACIÓ:	DATA:	NÚM:
PROJECTE DE PACIFICACIÓ DE L'AVINGUDA DE L'ESTATUT	CARLOS FREIRE	XARXA DE BAIXA TENSIÓ EXISTENT	1/400		JUNY 2024	14.4.9

PROURSA SOCIETAT MUNICIPAL

Ajuntament de Rubí

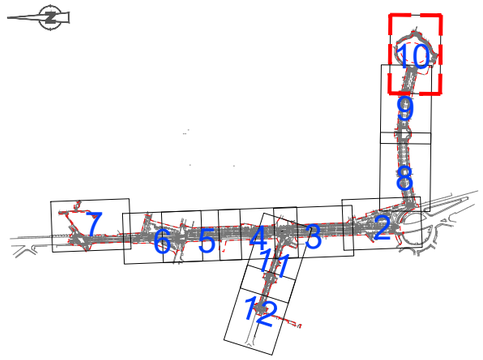

BT

- Límit projecte
- BT tram soterrat
- BT traça soterrada
- Centre de distribució
- Beina soterrada

ASSISTÈNCIA TÈCNICA:

TÍTOL:	ARQUITECTE:	PLÀNOL:	ESCALA:	ORIENTACIÓ:	DATA:	NÚM:
PROJECTE DE PACIFICACIÓ DE L'AVINGUDA DE L'ESTATUT	CARLOS FREIRE	XARXA DE BAIXA TENSIÓ EXISTENT	1/400		JUNY 2024	14.4.10

PROURSA SOCIETAT MUNICIPAL

Ajuntament de Rubí

BT

Límit projecte

BT tram soterrat

BT traça soterrada

Centre de distribució

Beina soterrada

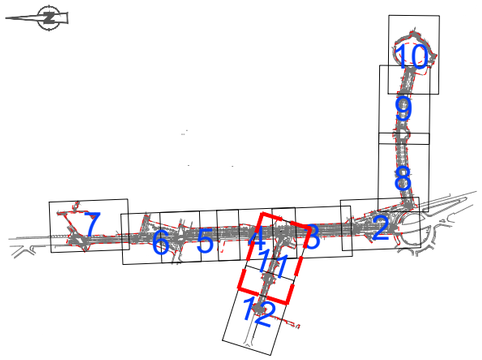

22048

23094

C/ LOPE DE VEGA

CARRER ARIBAU

C/ SANTIAGO RUSIÑOL

C/ DE CA N'ORIOL

AV. DE L'ESTATUT

ASSISTÈNCIA TÈCNICA:

CTP

TÍTOL:	ARQUITECTE:	PLÀNOL:	ESCALA:	ORIENTACIÓ:	DATA:	NÚM:
PROJECTE DE PACIFICACIÓ DE L'AVINGUDA DE L'ESTATUT	CARLOS FREIRE	XARXA DE BAIXA TENSIÓ EXISTENT	1/400		JUNY 2024	14.4.11

PROURSA SOCIETAT MUNICIPAL

Ajuntament de Rubí

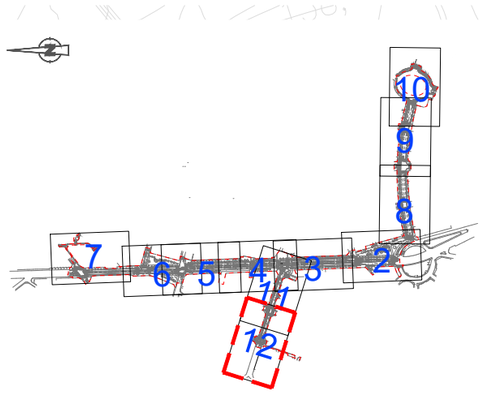

104450

CARRER ARIBAU

C/ CALDERON DE LA BARCA

C/ LOPE DE VEGA

Biblioteca Mestre Martí Tauler

AAVV La Plana de Sant Bertran

BT

- Límit projecte
- BT tram soterrat
- BT traça soterrada
- Centre de distribució
- Beina soterrada

ASSISTÈNCIA TÈCNICA:

TÍTOL:	ARQUITECTE:	PLÀNOL:	ESCALA:	ORIENTACIÓ:	DATA:	NÚM:
PROJECTE DE PACIFICACIÓ DE L'AVINGUDA DE L'ESTATUT	CARLOS FREIRE	XARXA DE BAIXA TENSIÓ EXISTENT	1/400	0 2 4 6 8	JUNY 2024	14.4.12

PROURSA SOCIETAT MUNICIPAL

Ajuntament de Rubí

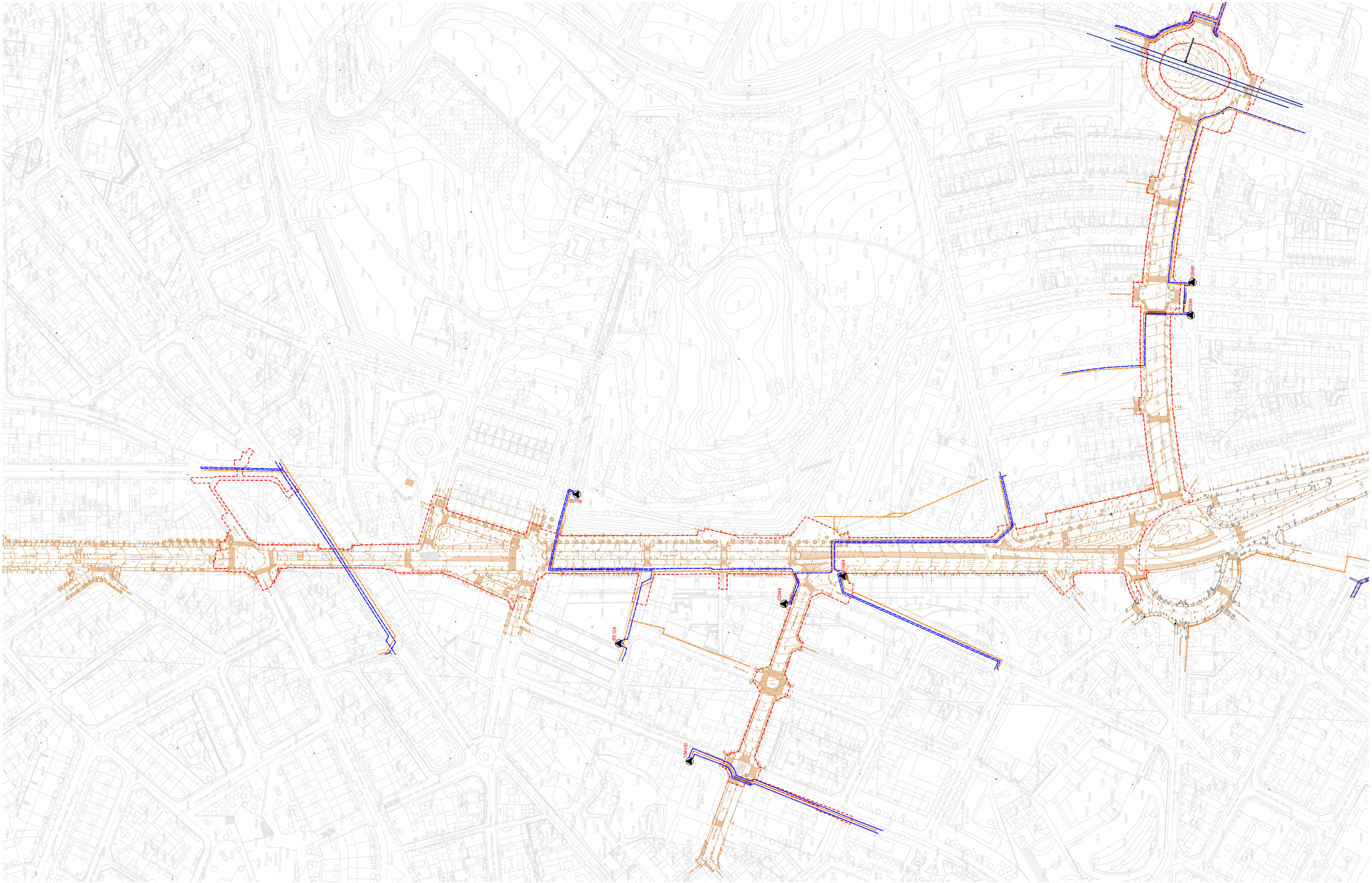

ASSISTÈNCIA TÈCNICA:

TÍTOL:	ARQUITECTE:	PLÀNOL:	ESCALA:	ORIENTACIÓ:	DATA:	NÚM:
PROJECTE DE PACIFICACIÓ DE L'AVINGUDA DE L'ESTATUT	CARLOS FREIRE	XARXA D'ALTA I MITJA TENSIÓ EXISTENT	1/2500	0 12,5 25 37,5 50	JUNY 2024	14.5.1

PROURSA SOCIETAT MUNICIPAL

Ajuntament de Rubí

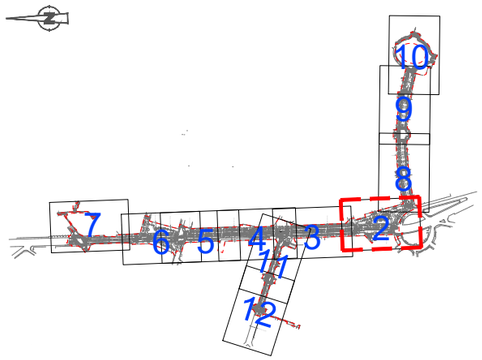

MT-AT TENSIÓ

- Límit intervenció
- MT traça soterrat
- MT traça soterrada
- AT tram aeri
- AT traça aèria 110KV
- Beina soterrada
- Centre de distribució

ASSISTÈNCIA TÈCNICA:

TÍTOL:	ARQUITECTE:	PLÀNOL:	ESCALA:	ORIENTACIÓ:	DATA:	NÚM:
PROJECTE DE PACIFICACIÓ DE L'AVINGUDA DE L'ESTATUT	CARLOS FREIRE	XARXA D'ALTA I MITJA TENSIÓ EXISTENT	1/400	0 2 4 6 8	JUNY 2024	14.5.2

PROURSA SOCIETAT MUNICIPAL

Ajuntament de Rubí

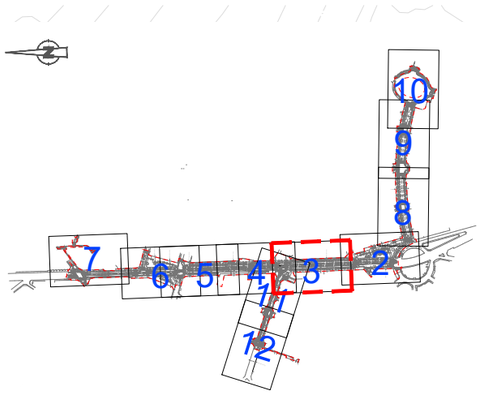

AV. DE L'ESTATUT

CARRER ARIBAU

23094

MT-AT TENSIÓ

- Límit intervenció
- MT traça soterrat
- MT traça soterrada
- AT tram aeri
- AT traça aèria 110KV
- Beina soterrada
- Centre de distribució

ASSISTÈNCIA TÈCNICA:

TÍTOL:	ARQUITECTE:	PLÀNOL:	ESCALA:	ORIENTACIÓ:	DATA:	NÚM:
PROJECTE DE PACIFICACIÓ DE L'AVINGUDA DE L'ESTATUT	CARLOS FREIRE	XARXA D'ALTA I MITJA TENSIÓ EXISTENT	1/400	0 2 4 6 8	JUNY 2024	14.5.3

PROURSA SOCIETAT MUNICIPAL

Ajuntament de Rubí

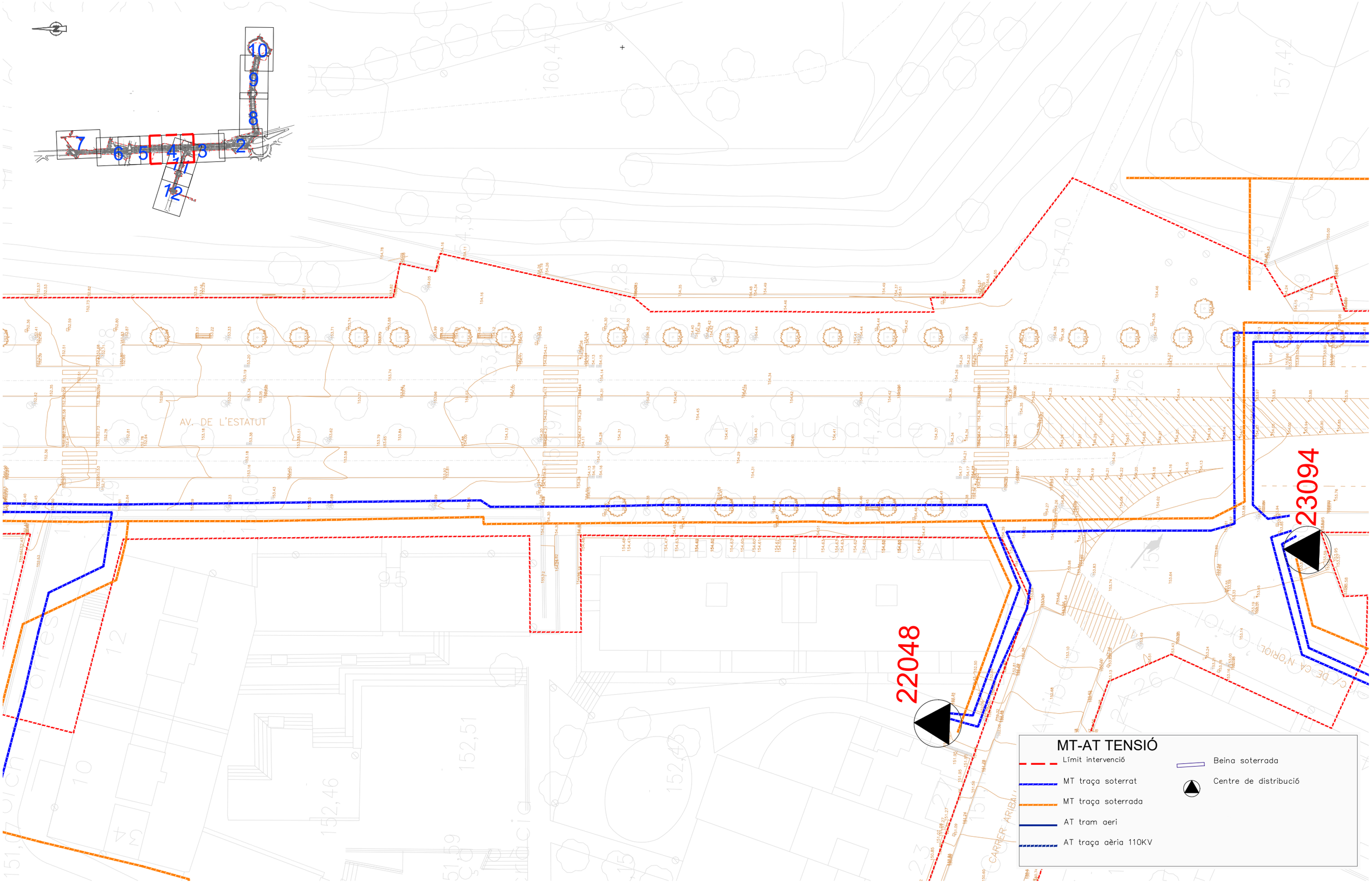

ASSISTÈNCIA TÈCNICA: CTP

TÍTOL:	ARQUITECTE:	PLÀNOL:	ESCALA:	ORIENTACIÓ:	DATA:	NÚM:
PROJECTE DE PACIFICACIÓ DE L'AVINGUDA DE L'ESTATUT	CARLOS FREIRE	XARXA D'ALTA I MITJA TENSIÓ EXISTENT	1/400		JUNY 2024	14.5.4

PROURSA SOCIETAT MUNICIPAL

Ajuntament de Rubí

55768

AV. DE L'ESTATUT

Avinguda de l'Estatut

AV. DE L'ESTATUT

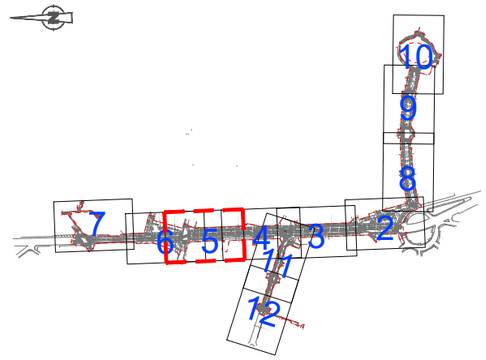

MT-AT TENSIÓ

- Límit intervenció
- MT traça soterrat
- MT traça soterrada
- AT tram aeri
- AT traça aèria 110KV
- Beina soterrada
- Centre de distribució

6

ASSISTÈNCIA TÈCNICA: CTP

PROURSA SOCIETAT MUNICIPAL D'HABITATGE

Ajuntament de Rubí

TÍTOL:	ARQUITECTE:	PLÀNOL:	ESCALA:	ORIENTACIÓ:	DATA:	NÚM:
PROJECTE DE PACIFICACIÓ DE L'AVINGUDA DE L'ESTATUT	CARLOS FREIRE	XARXA D'ALTA I MITJA TENSIÓ EXISTENT	1/400 (0 2 4 6 8)		JUNY 2024	14.5.5

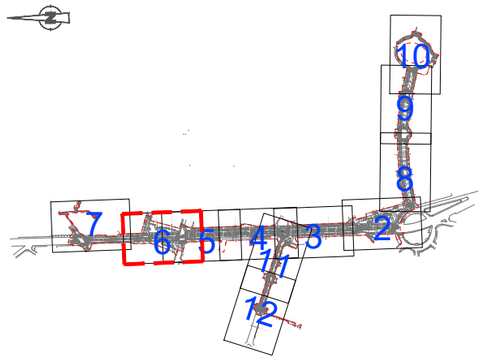

55768

C/ ANTONI DE BORJA

AV. DE L'ESTATUT

CAMÍ DE CA N'ORIOL

Avinguda

MT-AT TENSIÓ

- Límit intervenció
- MT traça soterrat
- MT traça soterrada
- AT tram aeri
- AT traça aèria 110KV
- Beina soterrada
- Centre de distribució

ASSISTÈNCIA TÈCNICA:

TÍTOL:	ARQUITECTE:	PLÀNOL:	ESCALA:	ORIENTACIÓ:	DATA:	NÚM:
PROJECTE DE PACIFICACIÓ DE L'AVINGUDA DE L'ESTATUT	CARLOS FREIRE	XARXA D'ALTA I MITJA TENSIÓ EXISTENT	1/400		JUNY 2024	14.5.6

PROURSA

Ajuntament de Rubí

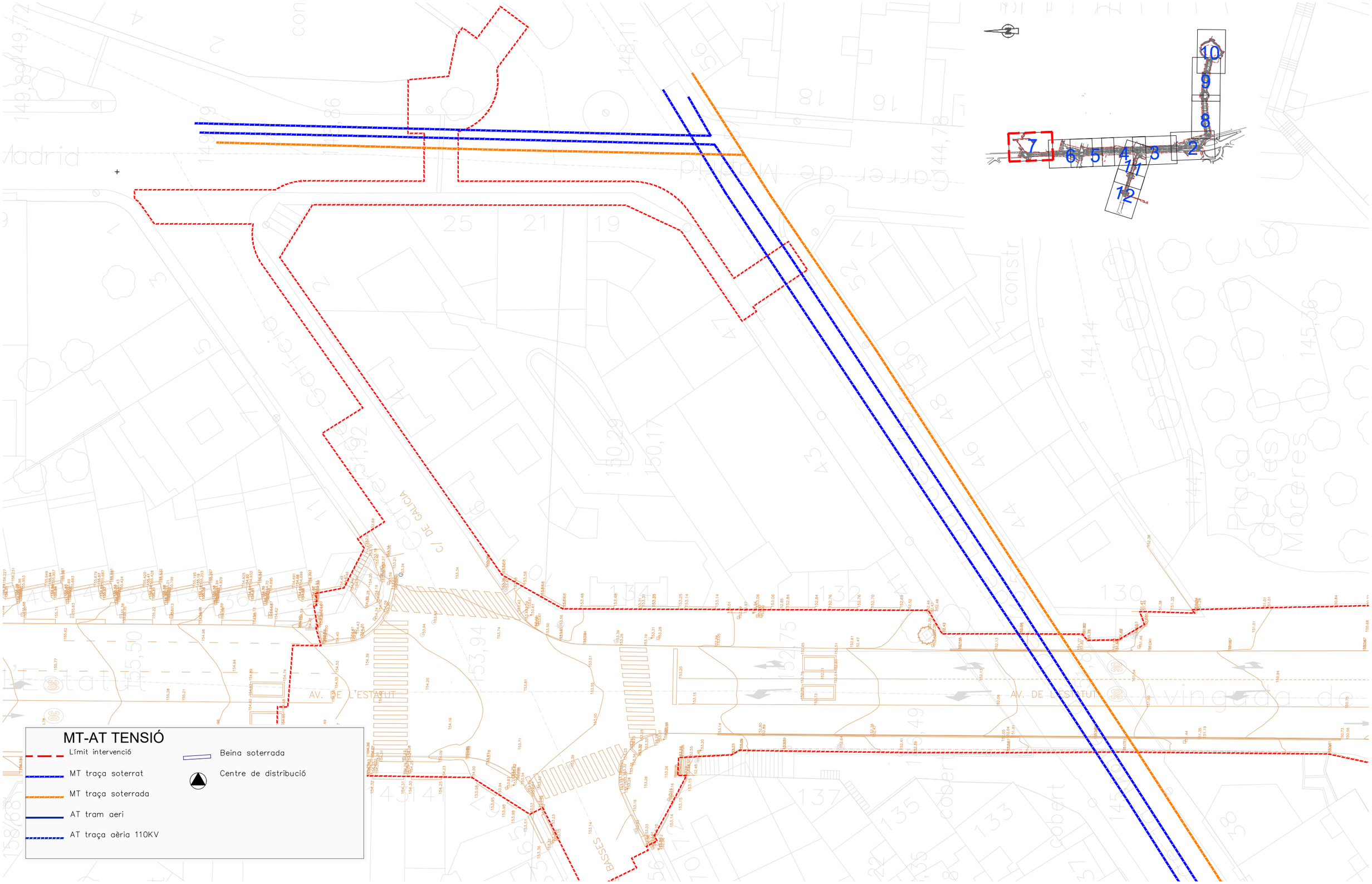

ASSISTÈNCIA TÈCNICA:

TÍTOL:	ARQUITECTE:	PLÀNOL:	ESCALA:	ORIENTACIÓ:	DATA:	NÚM:
PROJECTE DE PACIFICACIÓ DE L'AVINGUDA DE L'ESTATUT	CARLOS FREIRE	XARXA D'ALTA I MITJA TENSIÓ EXISTENT	1/400	0 2 4 6 8	JUNY 2024	14.5.7

PROURSA Societat Urbanística Municipal

Ajuntament de Rubí

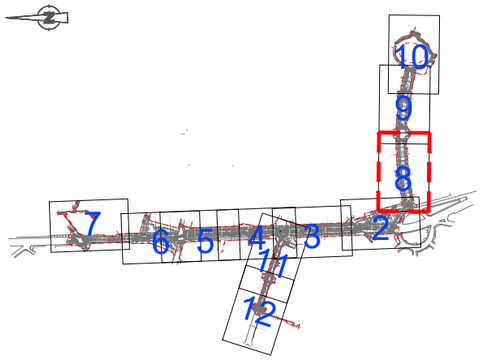

MT-AT TENSIÓ

- Límit intervenció
- MT traça soterrat
- MT traça soterrada
- AT tram aeri
- AT traça aèria 110KV
- Beina soterrada
- Centre de distribució

22949

ASSISTÈNCIA TÈCNICA: CTP

TÍTOL:	ARQUITECTE:	PLÀNOL:	ESCALA:	ORIENTACIÓ:	DATA:	NÚM:
PROJECTE DE PACIFICACIÓ DE L'AVINGUDA DE L'ESTATUT	CARLOS FREIRE	XARXA D'ALTA I MITJA TENSIÓ EXISTENT	1/400 (0 2 4 6 8)		JUNY 2024	14.5.8

PROURSA Societat Municipal · Ajuntament de Rubí

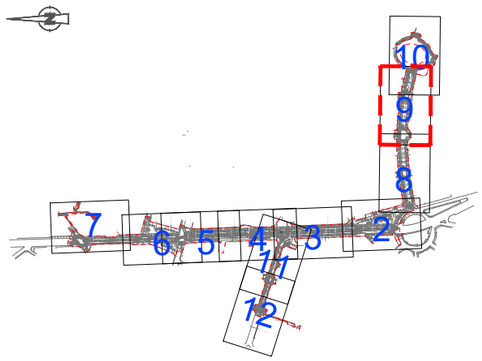

AVD. COMAS I SOLÀ

CARRER JOHANNES KEPLER

Carrer de l'Astrolabi

22949

22948

MT-AT TENSIÓ

- Límit intervenció
- MT traça soterrat
- MT traça soterrada
- AT tram aeri
- AT traça aèria 110KV
- Beina soterrada
- Centre de distribució

ASSISTÈNCIA TÈCNICA:

CTP

TÍTOL:	ARQUITECTE:	PLÀNOL:	ESCALA:	ORIENTACIÓ:	DATA:	NÚM:
PROJECTE DE PACIFICACIÓ DE L'AVINGUDA DE L'ESTATUT	CARLOS FREIRE	XARXA D'ALTA I MITJA TENSIÓ EXISTENT	1/400	0 2 4 6 8	JUNY 2024	14.5.9

PROURSA SOCIETAT MUNICIPAL

Ajuntament de Rubí

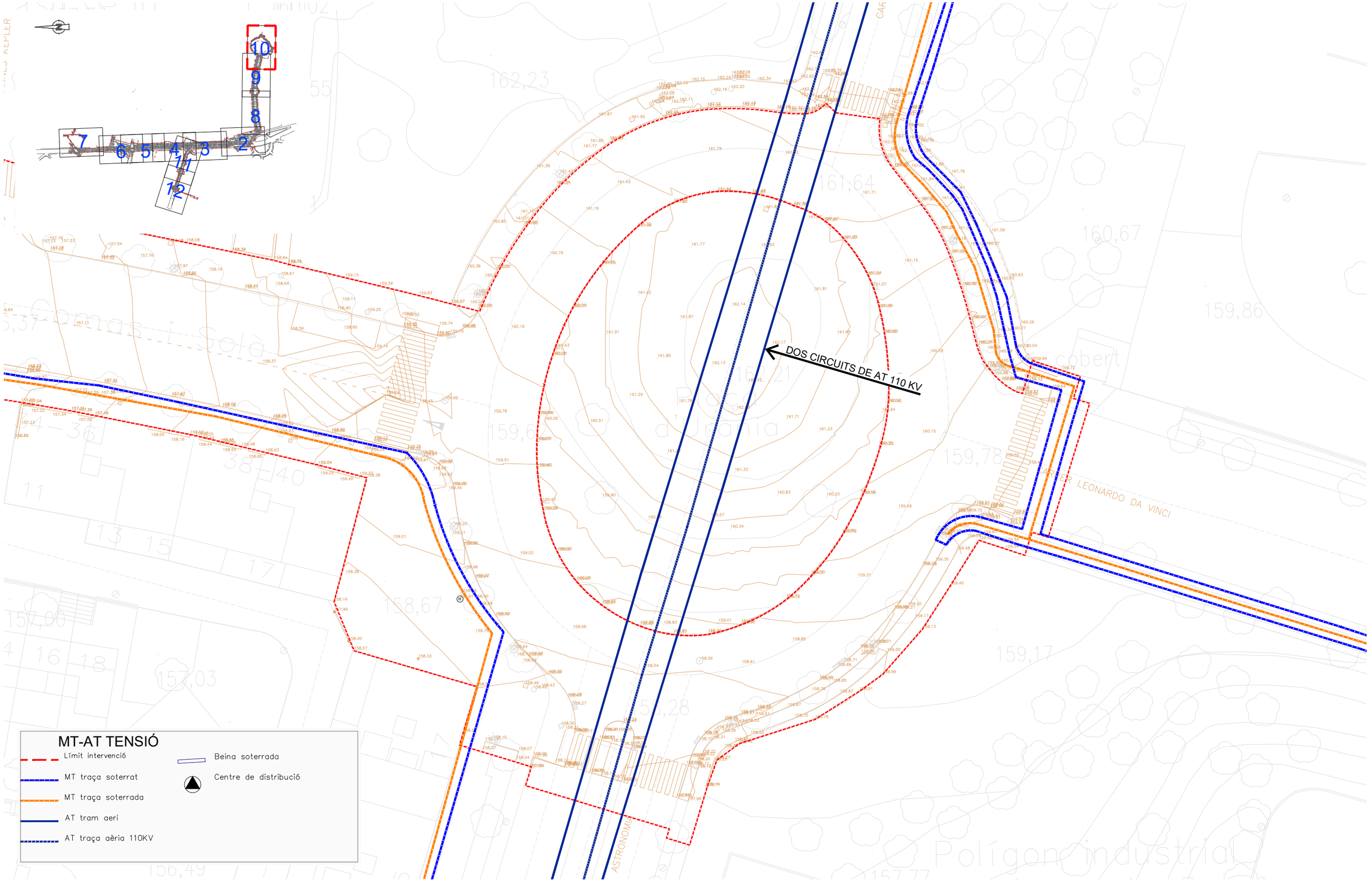

ASSISTÈNCIA TÈCNICA:

TÍTOL:	ARQUITECTE:	PLÀNOL:	ESCALA:	ORIENTACIÓ:	DATA:	NÚM:
PROJECTE DE PACIFICACIÓ DE L'AVINGUDA DE L'ESTATUT	CARLOS FREIRE	XARXA D'ALTA I MITJA TENSIÓ EXISTENT	1/400	0 2 4 6 8	JUNY 2024	14.5.10

PROURSA SOCIETAT MUNICIPAL

Ajuntament de Rubí

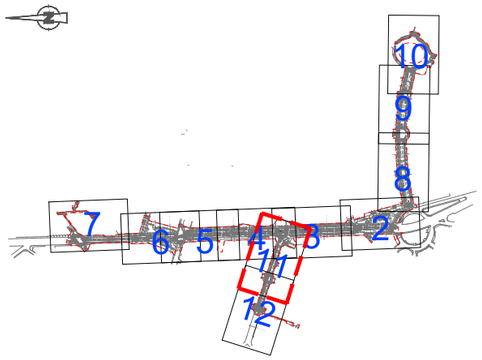

22048

23094

C/ LOPE DE VEGA

CARRER ARIBAU

C/ SANTIAGO RUSIÑOL

C/ DE CA N'ORIOL

AV. DE L'ESTATUT

MT-AT TENSIÓ

- Límit intervenció
- MT traça soterrat
- MT traça soterrada
- AT tram aeri
- AT traça aèria 110KV
- Beina soterrada
- Centre de distribució

ASSISTÈNCIA TÈCNICA:

TÍTOL:	ARQUITECTE:	PLÀNOL:	ESCALA:	ORIENTACIÓ:	DATA:	NÚM:
PROJECTE DE PACIFICACIÓ DE L'AVINGUDA DE L'ESTATUT	CARLOS FREIRE	XARXA D'ALTA I MITJA TENSIÓ EXISTENT	1/400	0 2 4 6 8	JUNY 2024	14.5.11

PROURSA SOCIETAT MUNICIPAL

Ajuntament de Rubí

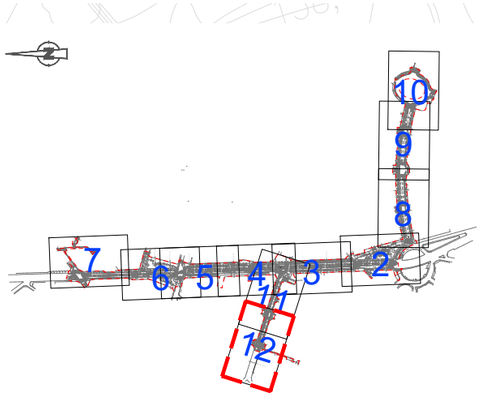

104450

CARRER ARIBAU

C/ QUEVEDO

C/ LOPE DE VEGA

Biblioteca Mestre Martí Tauler

AAVV de la Plana de Can Bertran

MT-AT TENSIÓ

- Límit intervenció
- MT traça soterrat
- MT traça soterrada
- AT tram aeri
- AT traça aèria 110KV
- Beina soterrada
- Centre de distribució

ASSISTÈNCIA TÈCNICA:

TÍTOL:	ARQUITECTE:	PLÀNOL:	ESCALA:	ORIENTACIÓ:	DATA:	NÚM:
PROJECTE DE PACIFICACIÓ DE L'AVINGUDA DE L'ESTATUT	CARLOS FREIRE	XARXA D'ALTA I MITJA TENSIÓ EXISTENT	1/400	0 2 4 6 8	JUNY 2024	14.5.12

PROURSA Societat Municipal

Ajuntament de Rubí

ASSISTÈNCIA TÈCNICA:

CTP

TÍTOL:	ARQUITECTE:	PLÀNOL:	ESCALA:	ORIENTACIÓ:	DATA:	NÚM:
PROJECTE DE PACIFICACIÓ DE L'AVINGUDA DE L'ESTATUT	CARLOS FREIRE	XARXA DE GAS EXISTENT	1/2500	0 12,5 25 37,5 50	JUNY 2024	14.6.1

PROURSA SOCIETAT MUNICIPAL

Ajuntament de Rubí

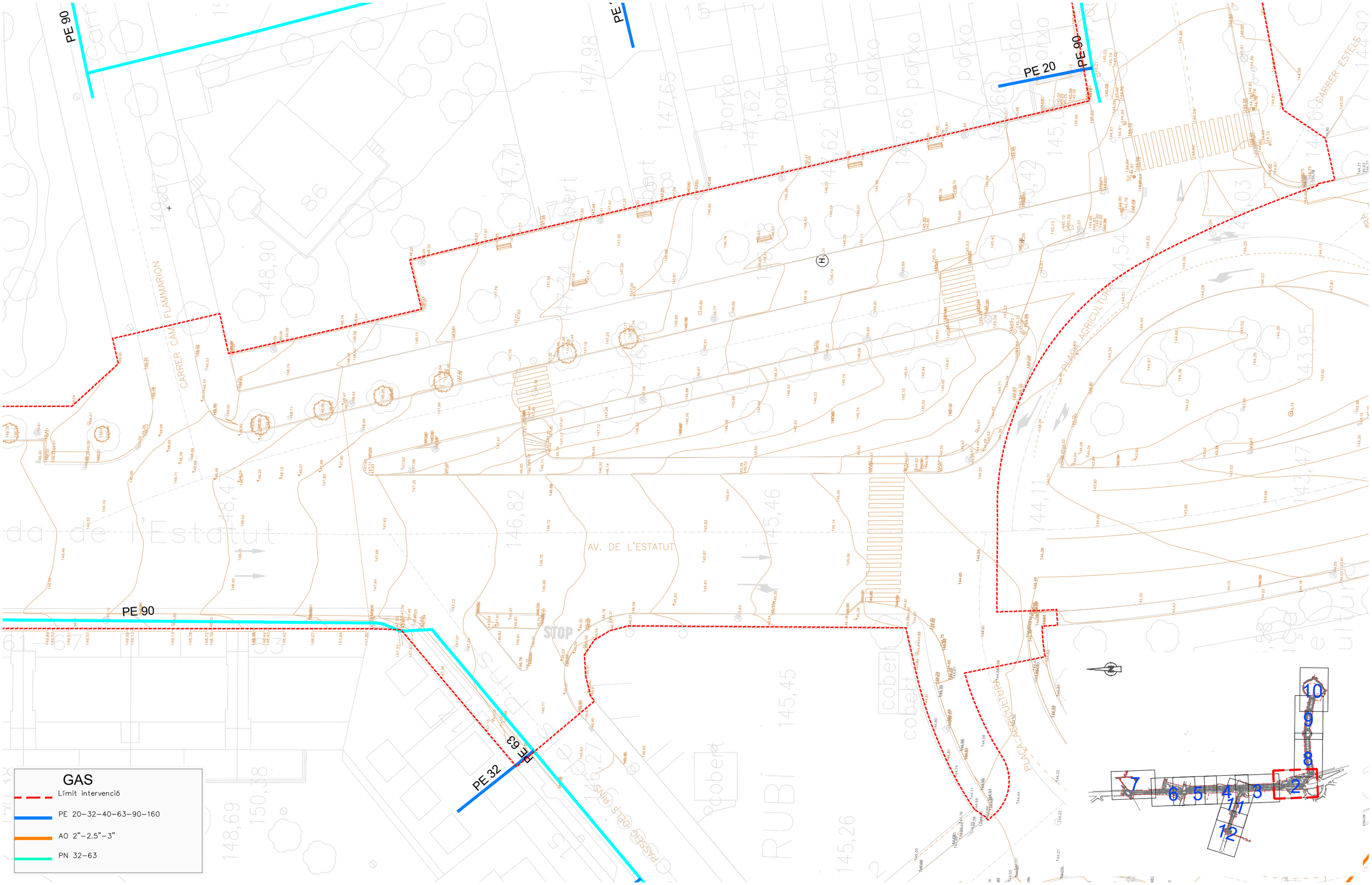

ASSISTÈNCIA TÈCNICA:

TÍTOL:	ARQUITECTE:	PLÀNOL:	ESCALA:	ORIENTACIÓ:	DATA:	NÚM:
PROJECTE DE PACIFICACIÓ DE L'AVINGUDA DE L'ESTATUT	CARLOS FREIRE	XARXA DE GAS EXISTENT	1/400		JUNY 2024	14.1.2

PROURSA SOCIETAT MUNICIPAL

Ajuntament de Rubí

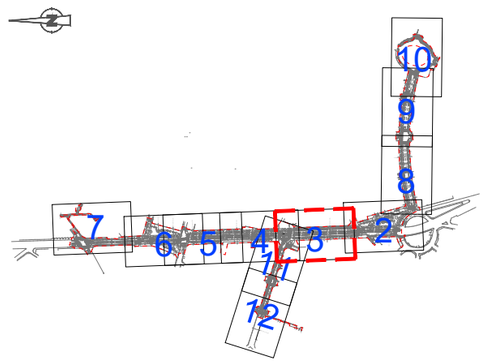

AV. DE L'ESTATUT

PE 90

PE 32

PE 90

GAS

Límit intervenció

PE 20–32–40–63–90–160

AO 2"–2.5"–3"

PN 32–63

ASSISTÈNCIA TÈCNICA:

CTP

PROURSA

Ajuntament de Rubí

TÍTOL:	ARQUITECTE:	PLÀNOL:	ESCALA:	ORIENTACIÓ:	DATA:	NÚM:
PROJECTE DE PACIFICACIÓ DE L'AVINGUDA DE L'ESTATUT	CARLOS FREIRE	XARXA DE GAS EXISTENT	1/400	0 2 4 6 8	JUNY 2024	14.6.3

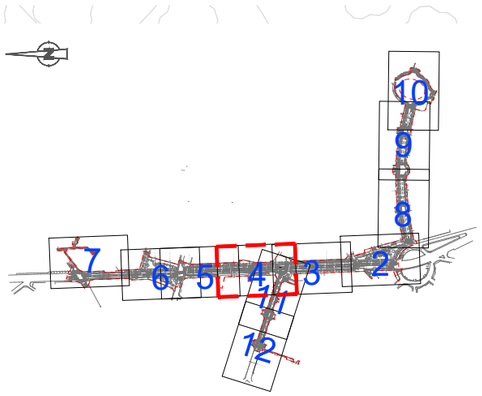

AV. DE L'ESTATUT

Avinguda de l'Estatut

PE 90

PE 32

PE 32

PE 32

PE 90

PE 32

PE 32

PE 32

CARRER ARIBAU

GAS

Límit intervenció

PE 20–32–40–63–90–160

AO 2"–2.5"–3"

PN 32–63

ASSISTÈNCIA TÈCNICA:

CTP

PROURSA

Ajuntament de Rubí

TÍTOL:	ARQUITECTE:	PLÀNOL:	ESCALA:	ORIENTACIÓ:	DATA:	NÚM:
PROJECTE DE PACIFICACIÓ DE L'AVINGUDA DE L'ESTATUT	CARLOS FREIRE	XARXA DE GAS EXISTENT	1/400		JUNY 2024	14.6.4

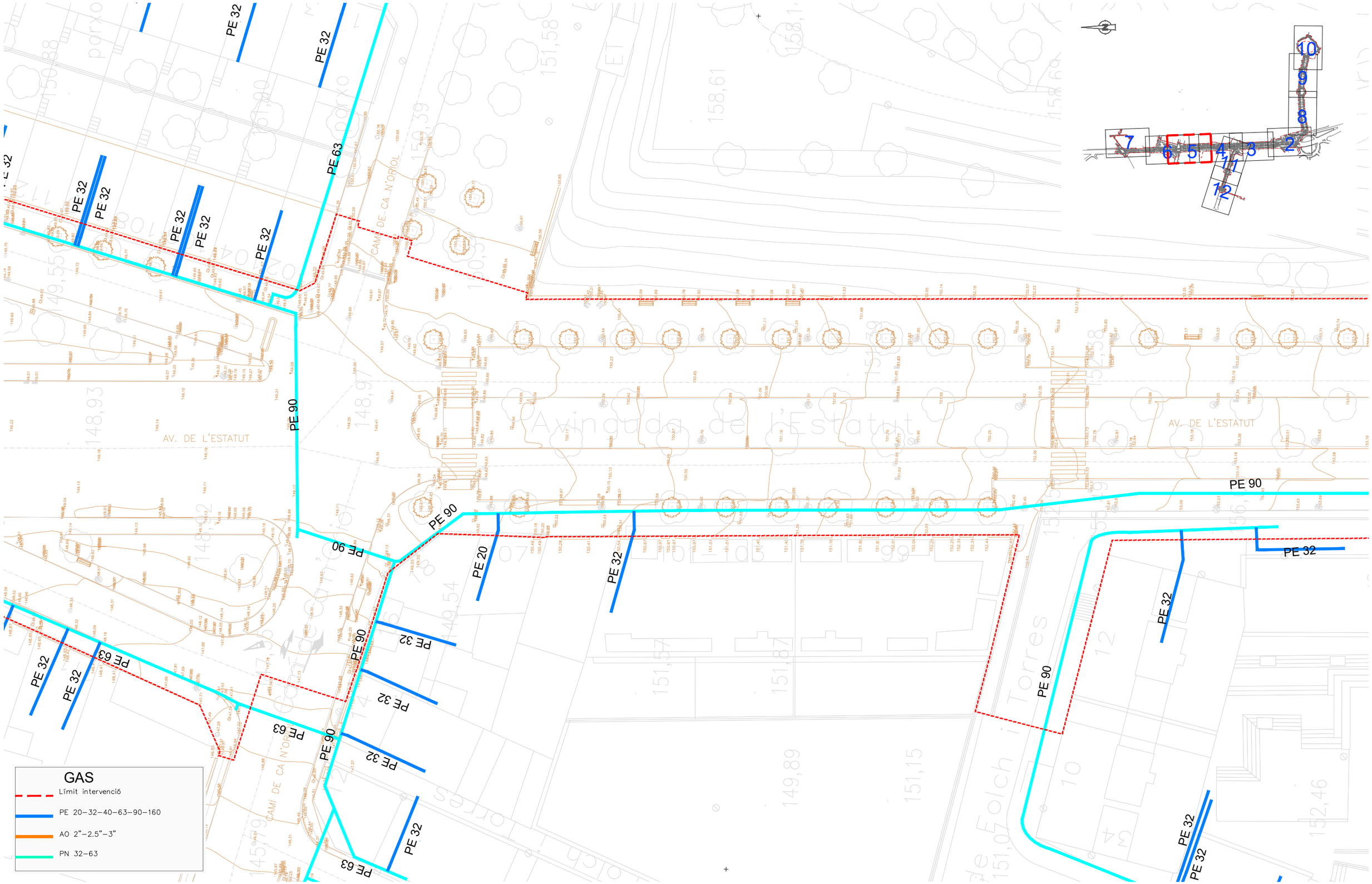

ASSISTÈNCIA TÈCNICA:

TÍTOL:	ARQUITECTE:	PLÀNOL:	ESCALA:	ORIENTACIÓ:	DATA:	NÚM:
PROJECTE DE PACIFICACIÓ DE L'AVINGUDA DE L'ESTATUT	CARLOS FREIRE	XARXA DE GAS EXISTENT	1/400		JUNY 2024	14.6.5

PROURSA SOCIETAT MUNICIPAL

Ajuntament de Rubí

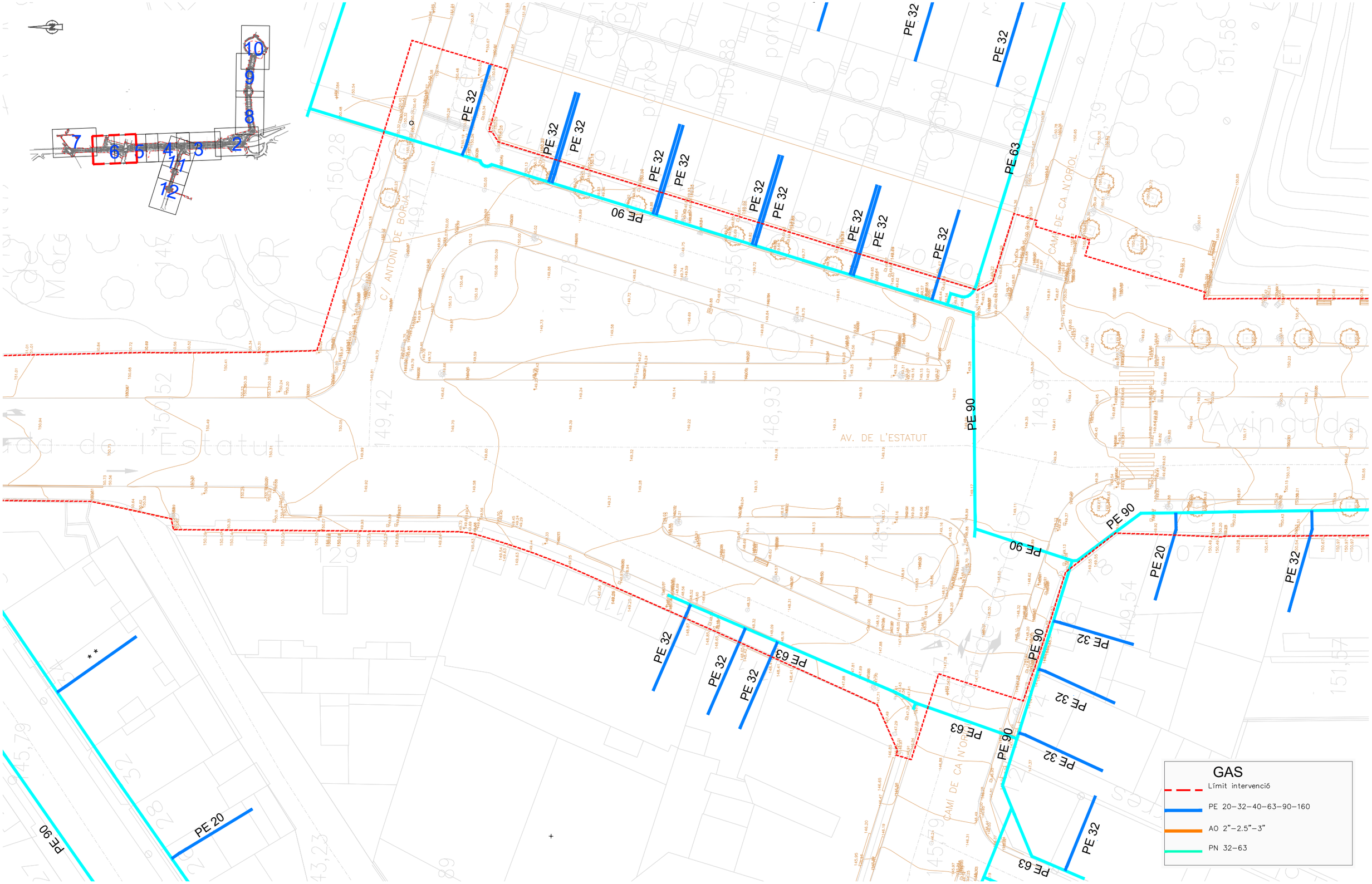

ASSISTÈNCIA TÈCNICA: CTP

TÍTOL:	ARQUITECTE:	PLÀNOL:	ESCALA:	ORIENTACIÓ:	DATA:	NÚM:
PROJECTE DE PACIFICACIÓ DE L'AVINGUDA DE L'ESTATUT	CARLOS FREIRE	XARXA DE GAS EXISTENT	1/400		JUNY 2024	14.6.6

PROURSA SOCIETAT MUNICIPAL

Ajuntament de Rubí

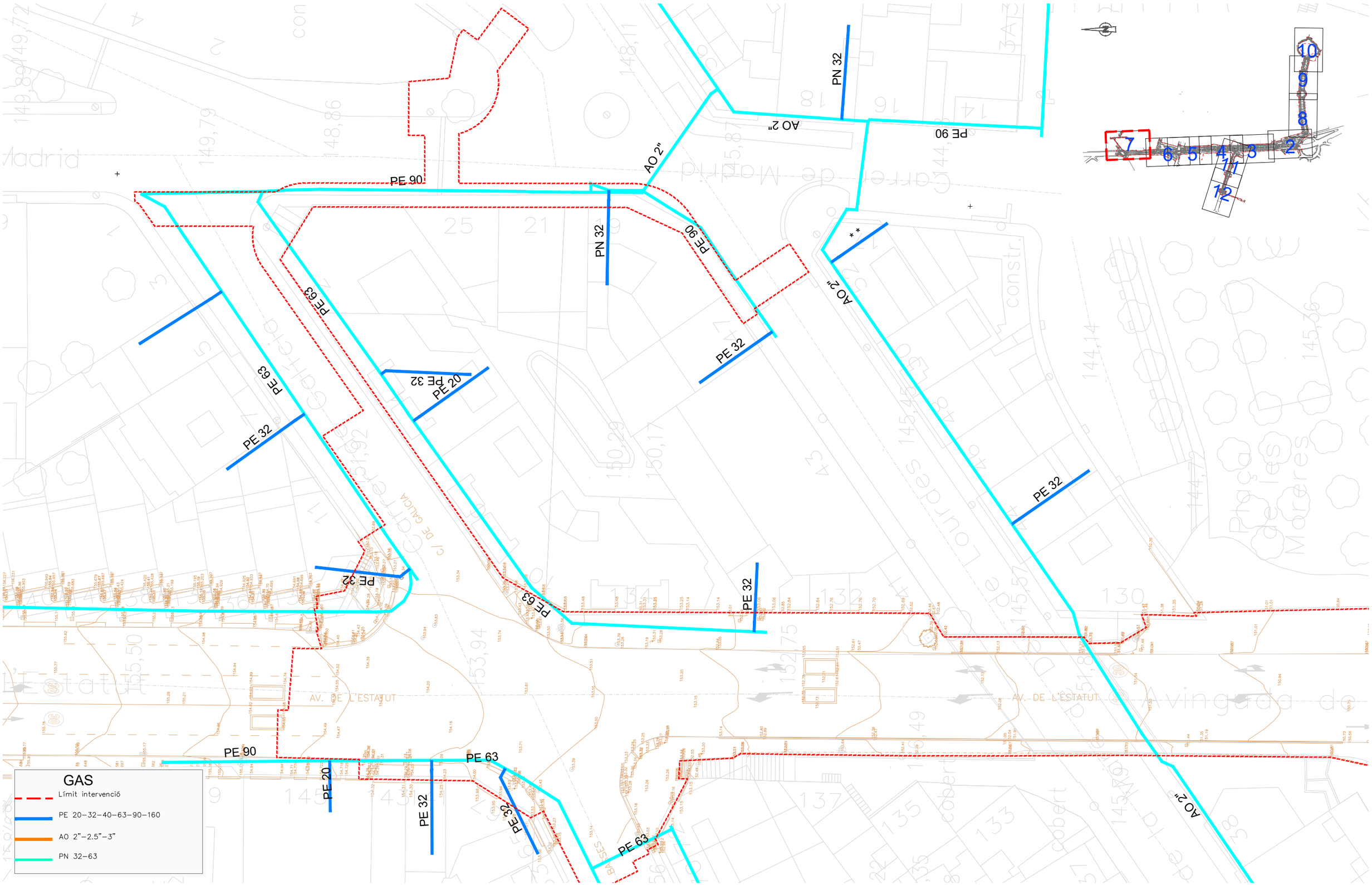

ASSISTÈNCIA TÈCNICA:

TÍTOL:	ARQUITECTE:	PLÀNOL:	ESCALA:	ORIENTACIÓ:	DATA:	NÚM:
PROJECTE DE PACIFICACIÓ DE L'AVINGUDA DE L'ESTATUT	CARLOS FREIRE	XARXA DE GAS EXISTENT	1/400		JUNY 2024	14.6.7

PROURSA SOCIETAT MUNICIPAL

Ajuntament de Rubí

GAS

Límit intervenció

PE 20–32–40–63–90–160

AO 2"–2.5"–3"

PN 32–63

PE 63

PE 32

PE 90

PE 20

CARRER GALILEU

CARRER EDUARD FONTSERE

AVD. COMAS I SOLA

CARRER ESTELS

STOP

ASSISTÈNCIA TÈCNICA:

CTP

PROURSA

Ajuntament de Rubí

TÍTOL:	ARQUITECTE:	PLÀNOL:	ESCALA:	ORIENTACIÓ:	DATA:	NÚM:
PROJECTE DE PACIFICACIÓ DE L'AVINGUDA DE L'ESTATUT	CARLOS FREIRE	XARXA DE GAS EXISTENT	1/400		JUNY 2024	14.6.8

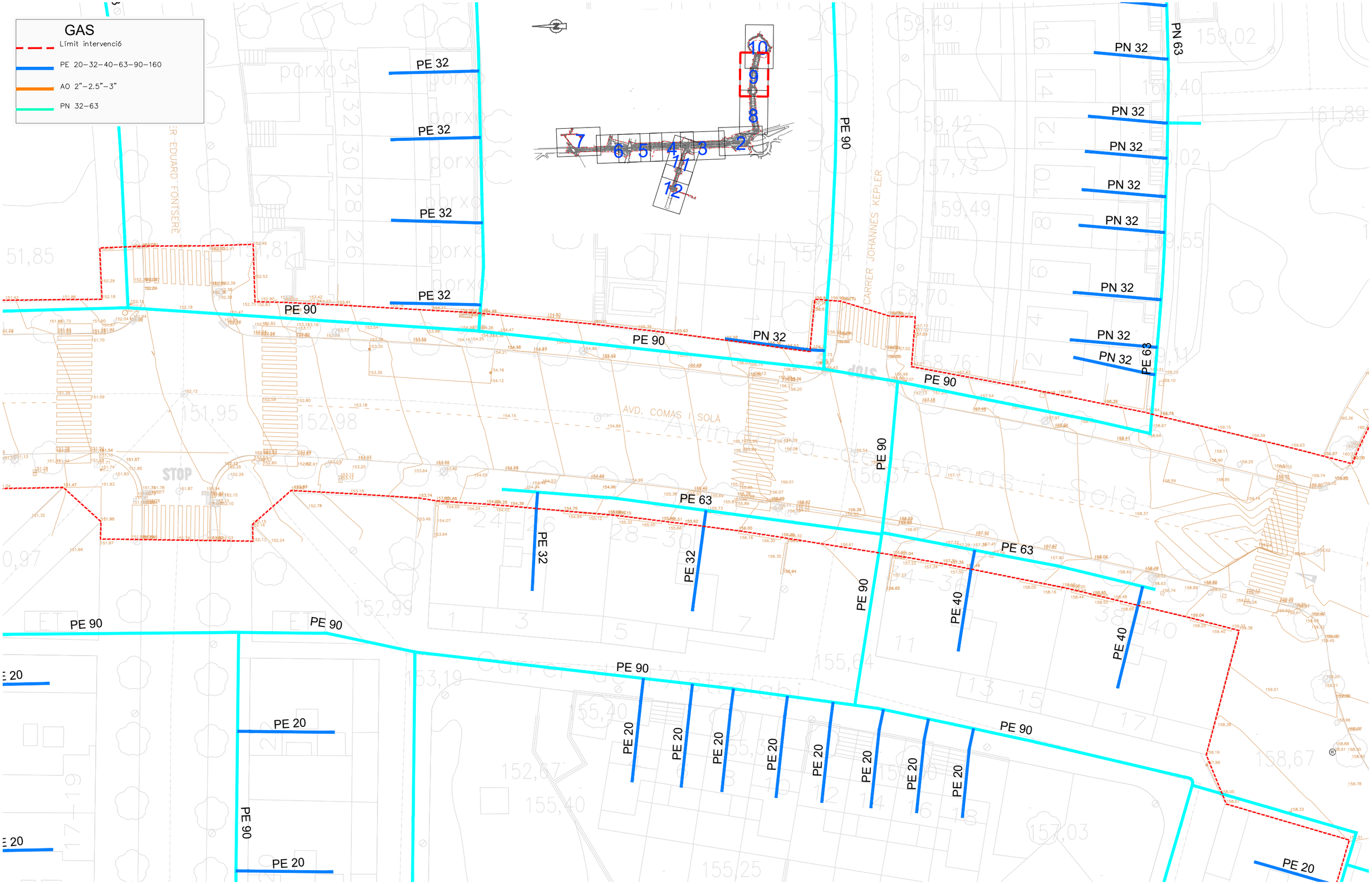

ASSISTÈNCIA TÈCNICA:

TÍTOL:	ARQUITECTE:	PLÀNOL:	ESCALA:	ORIENTACIÓ:	DATA:	NÚM:
PROJECTE DE PACIFICACIÓ DE L'AVINGUDA DE L'ESTATUT	CARLOS FREIRE	XARXA DE GAS EXISTENT	1/400		JUNY 2024	14.6.9

PROURSA SOCIETAT MUNICIPAL

Ajuntament de Rubí

PN 32
PN 32
PN 32
PN 32
PN 32
PE 63
PE 90
PE 90
PE 63
PE 40
PE 40
PE 90
PE 20
PE 20
PE 20
PE 32
PE 20
PE 160
PE 160
PE 160

GAS
Límit intervenció
PE 20–32–40–63–90–160
AO 2"–2.5"–3"
PN 32–63

ASSISTÈNCIA TÈCNICA:

TÍTOL:	ARQUITECTE:	PLÀNOL:	ESCALA:	ORIENTACIÓ:	DATA:	NÚM:
PROJECTE DE PACIFICACIÓ DE L'AVINGUDA DE L'ESTATUT	CARLOS FREIRE	XARXA DE GAS EXISTENT	1/400		JUNY 2024	14.6.10

PROURSA SOCIETAT MUNICIPAL
Ajuntament de Rubí

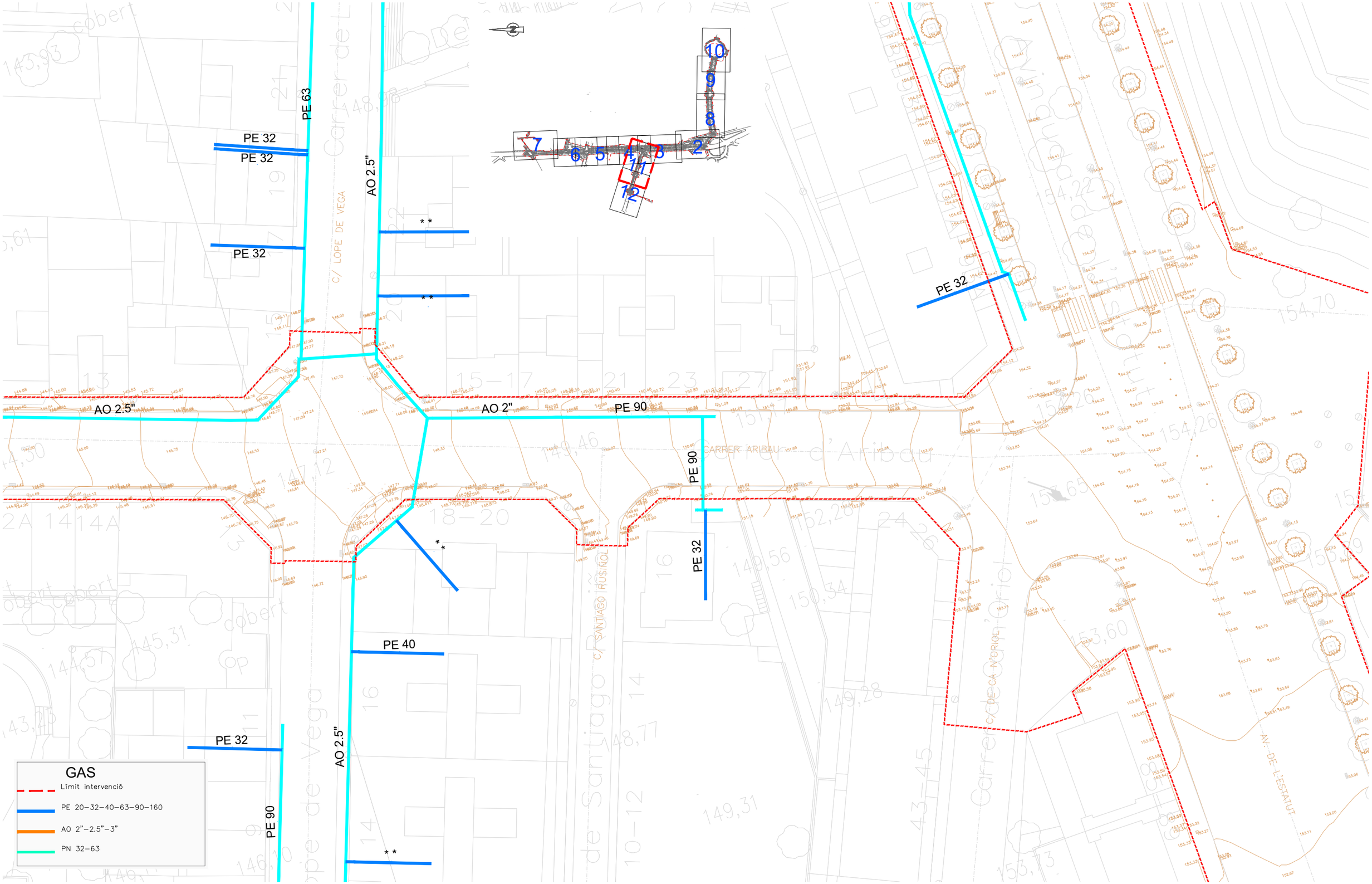

ASSISTÈNCIA TÈCNICA:

TÍTOL:	ARQUITECTE:	PLÀNOL:	ESCALA:	ORIENTACIÓ:	DATA:	NÚM:
PROJECTE DE PACIFICACIÓ DE L'AVINGUDA DE L'ESTATUT	CARLOS FREIRE	XARXA DE GAS EXISTENT	1/400	0 2 4 6 8	JUNY 2024	14.6.11

PROURSA SOCIETAT MUNICIPAL

Ajuntament de Rubí

GAS

Límit intervenció

PE 20–32–40–63–90–160

AO 2"–2.5"–3"

PN 32–63

1 2 3 4 5 6 7 8 9 10 11 12

PN 32
PE 32
PE 32
AO 2"
PE 32
PE 32
PE 63
AO 2.5"
PE 63
AO 2.5"
PE 32
PE 32
PE 63
PE 32
PE 63
PE 63
PE 32
PE 32
PE 63
PE 32
PN 32
PE 90
PE 32
PE 63
PE 32
PE 32
PE 90
PE 40
AO 2.5"

CARRER ARIBAU

C/ CALDERON DE LA BARCA

C/ LOPE DE VEGA

Biblioteca Martí Tauler

ASSISTÈNCIA TÈCNICA:

TÍTOL:	ARQUITECTE:	PLÀNOL:	ESCALA:	ORIENTACIÓ:	DATA:	NÚM:
PROJECTE DE PACIFICACIÓ DE L'AVINGUDA DE L'ESTATUT	CARLOS FREIRE	XARXA DE GAS EXISTENT	1/400		JUNY 2024	14.6.12

PROURSA SOCIETAT MUNICIPAL

Ajuntament de Rubí

ASSISTÈNCIA TÈCNICA:

TÍTOL:	ARQUITECTE:	PLÀNOL:	ESCALA:	ORIENTACIÓ:	DATA:	NÚM:
PROJECTE DE PACIFICACIÓ DE L'AVINGUDA DE L'ESTATUT	CARLOS FREIRE	XARXA DE TELEFÒNICA EXISTENT	1/2500	0 12,5 25 37,5 50	JUNY 2024	14.7.1

PROURSA SOCIETAT MUNICIPAL

Ajuntament de Rubí

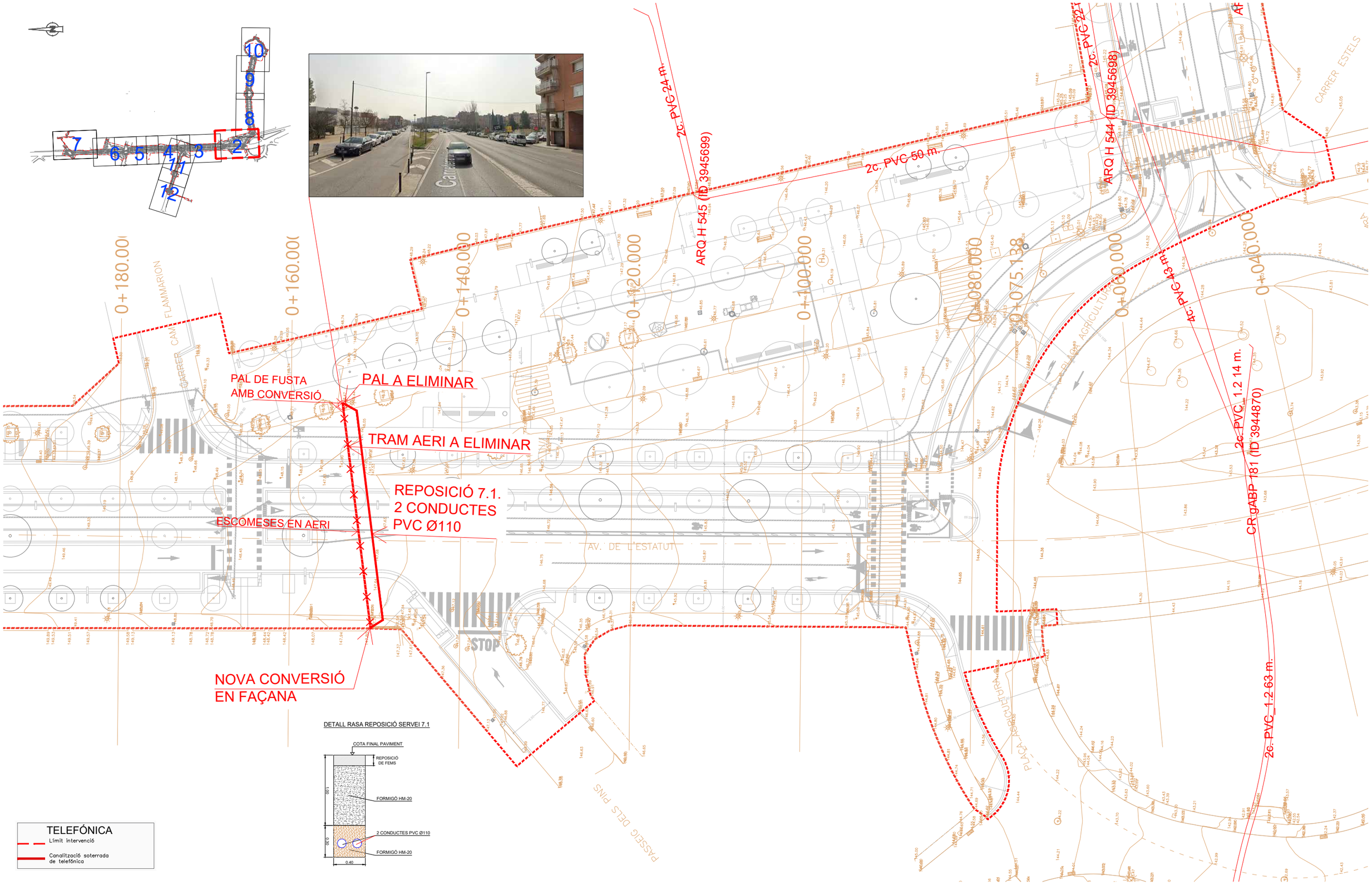

ASSISTÈNCIA TÈCNICA:

TÍTOL:	ARQUITECTE:	PLÀNOL:	ESCALA:	ORIENTACIÓ:	DATA:	NÚM:
PROJECTE DE PACIFICACIÓ DE L'AVINGUDA DE L'ESTATUT	CARLOS FREIRE	XARXA TELEFÒNICA REPOSICIONS	1/400		JUNY 2024	15.7.2

PROURSA SOCIETAT MUNICIPAL

Ajuntament de Rubí

0+332.396
0+325.071
0+320.000
0+300.000
0+280.000
0+275.231
0+260.000
0+240.000
0+220.000

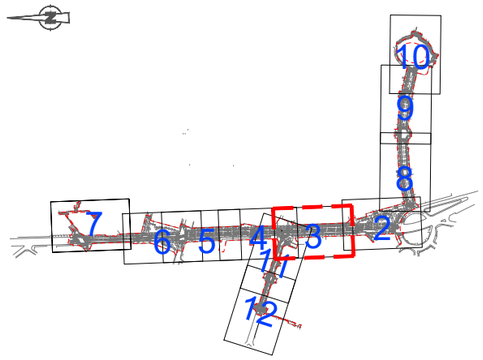

AV. DE L'ESTATUT

2c. PVC 26 m.
ARQ HF TC (ID 3947771)
1c. CORR-P 15 m.
ARQ H 605 (ID 3945777)
2c. PVC 9 m.
ARQ H 605 (ID 3945776)
2c. PVC 9 m.
1c. CORR-P 12 m.
ARQ HF TC (ID 3947772)
1c. CORR-P 22 m.
ARQ HF TC (ID 3947773)
140 m.

TELEFÓNICA
Límit intervenció
Canalització soterrada de telefónica

ASSISTÈNCIA TÈCNICA:

TÍTOL:	ARQUITECTE:	PLÀNOL:	ESCALA:	ORIENTACIÓ:	DATA:	NÚM:
PROJECTE DE PACIFICACIÓ DE L'AVINGUDA DE L'ESTATUT	CARLOS FREIRE	XARXA TELEFÒNICA REPOSICIONS	1/400	0 2 4 6 8	JUNY 2024	15.7.3

PROURSA
Ajuntament de Rubí

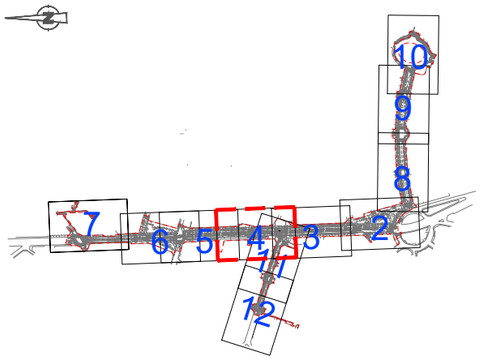

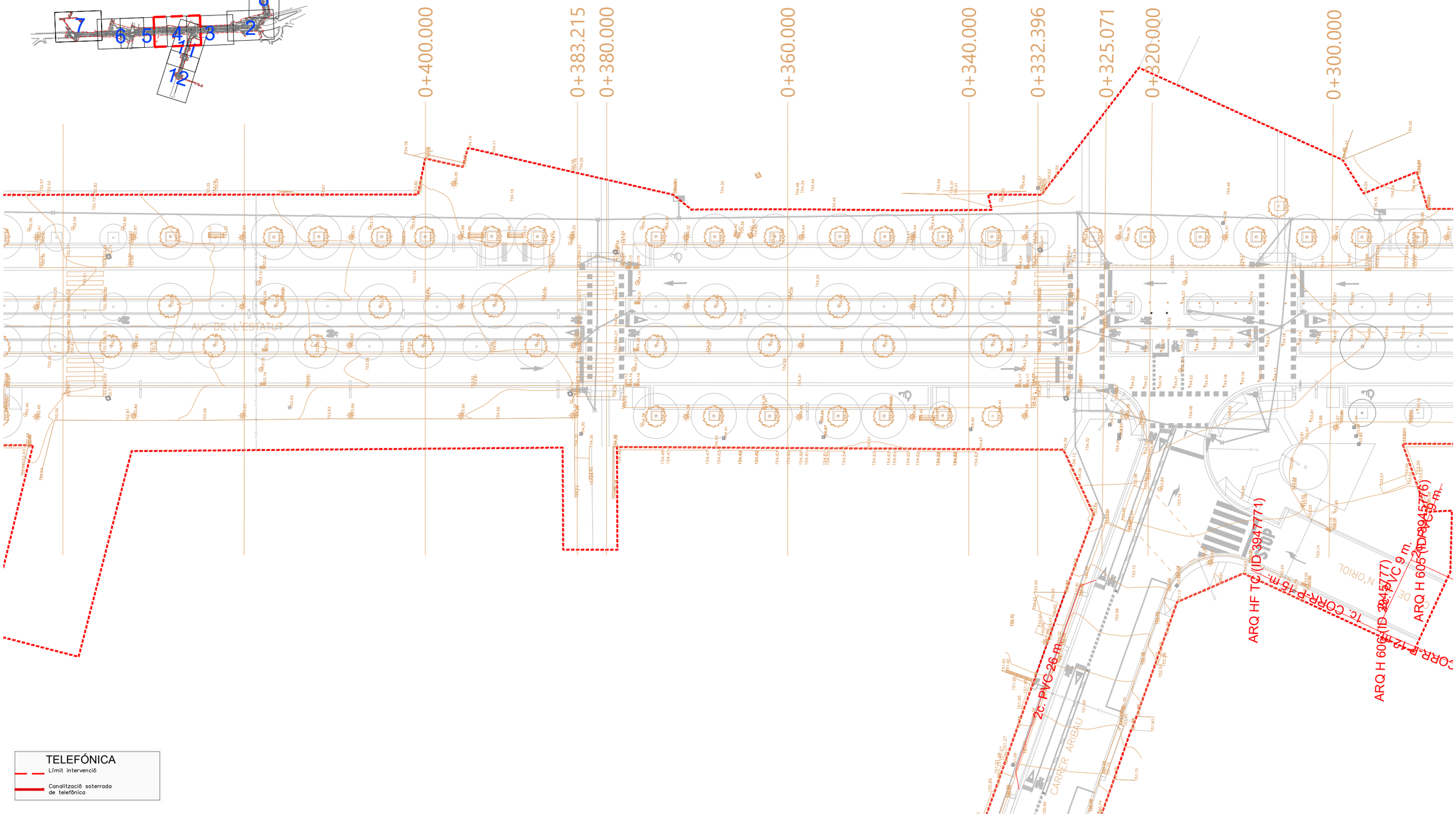

TELEFÓNICA
Límit intervenció
Canalització soterrada de telefónica

ASSISTÈNCIA TÈCNICA:

TÍTOL:	ARQUITECTE:	PLÀNOL:	ESCALA:	ORIENTACIÓ:	DATA:	NÚM:
PROJECTE DE PACIFICACIÓ DE L'AVINGUDA DE L'ESTATUT	CARLOS FREIRE	XARXA TELEFÒNICA REPOSICIONS	1/400		JUNY 2024	15.7.4

PROURSA SOCIETAT MUNICIPAL
Ajuntament de Rubí

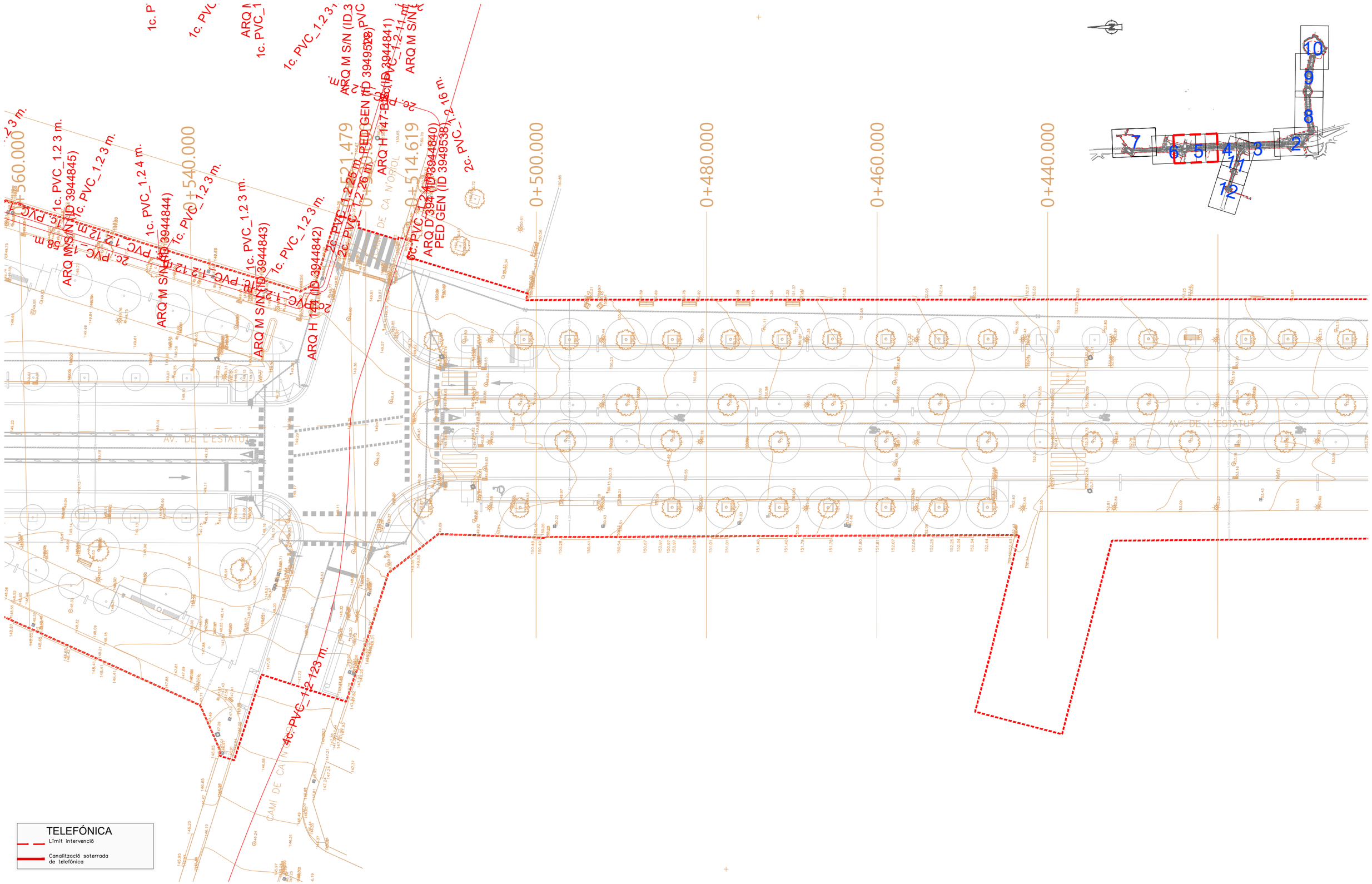

ASSISTÈNCIA TÈCNICA:

TÍTOL:	ARQUITECTE:	PLÀNOL:	ESCALA:	ORIENTACIÓ:	DATA:	NÚM:
PROJECTE DE PACIFICACIÓ DE L'AVINGUDA DE L'ESTATUT	CARLOS FREIRE	XARXA TELEFÒNICA REPOSICIONS	1/400		JUNY 2024	15.7.5

PROURSA SOCIETAT MUNICIPAL

Ajuntament de Rubí

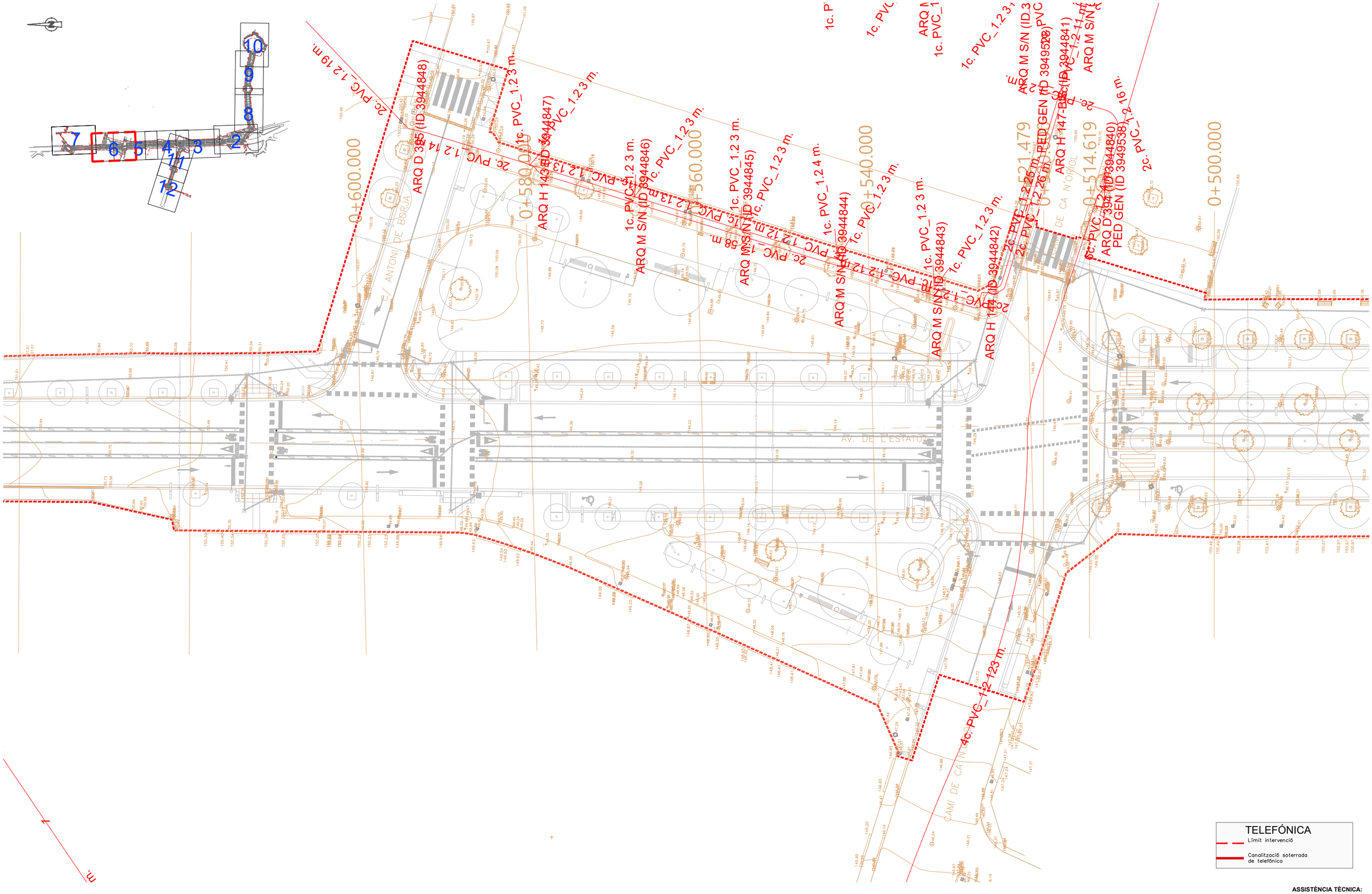

TELEFÓNICA

Límit intervenció

Canalització soterrada de telefónica

ASSISTÈNCIA TÈCNICA:

TÍTOL:	ARQUITECTE:	PLÀNOL:	ESCALA:	ORIENTACIÓ:	DATA:	NÚM:
PROJECTE DE PACIFICACIÓ DE L'AVINGUDA DE L'ESTATUT	CARLOS FREIRE	XARXA TELEFÒNICA REPOSICIONS	1/400	0 2 4 6 8	JUNY 2024	15.7.6

PROURSA SOCIETAT MUNICIPAL

Ajuntament de Rubí

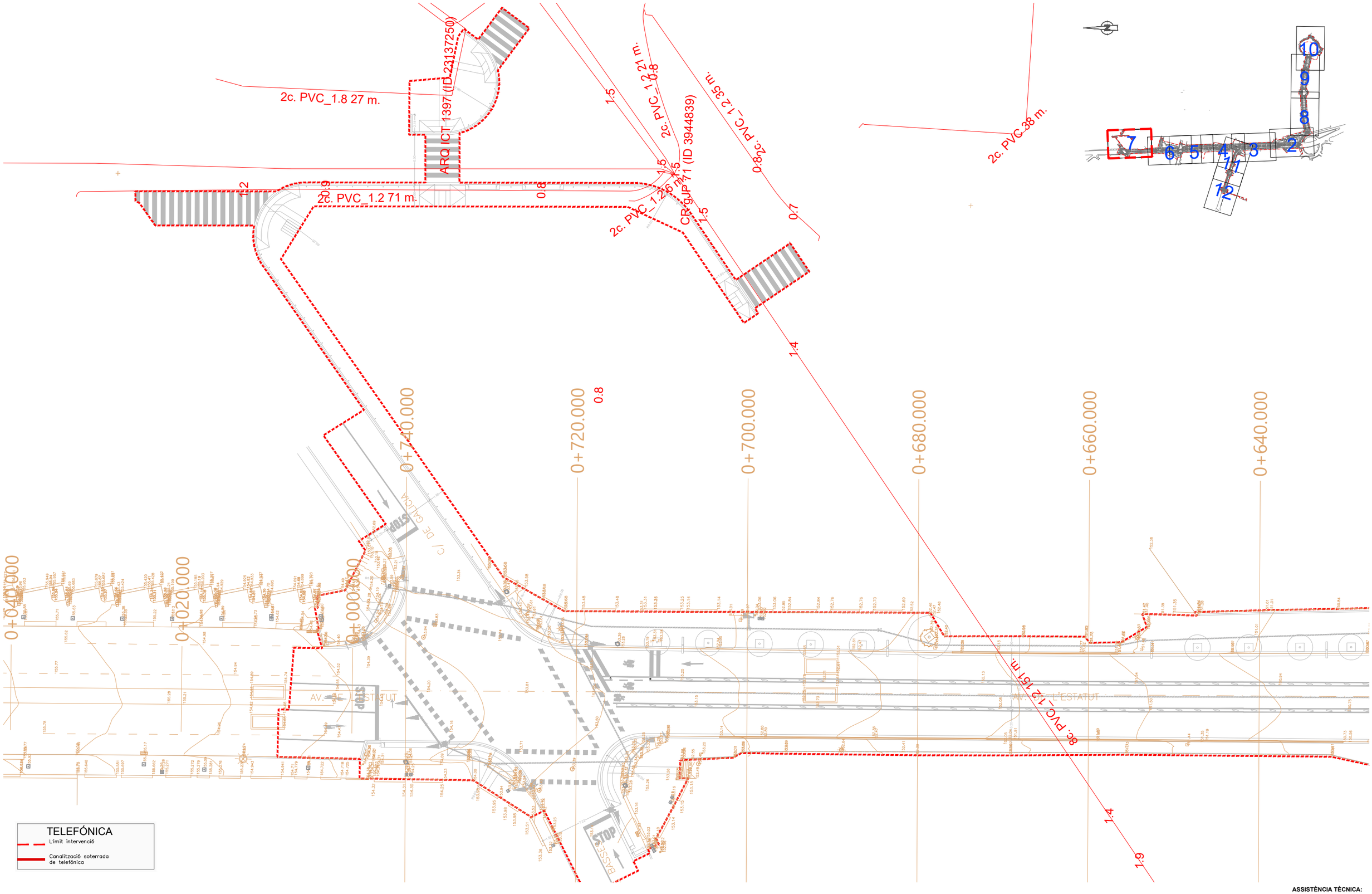

ASSISTÈNCIA TÈCNICA:

TÍTOL:	ARQUITECTE:	PLÀNOL:	ESCALA:	ORIENTACIÓ:	DATA:	NÚM:
PROJECTE DE PACIFICACIÓ DE L'AVINGUDA DE L'ESTATUT	CARLOS FREIRE	XARXA TELEFÒNICA REPOSICIONS	1/400	0 2 4 6 8	JUNY 2024	15.7.7

PROURSA SOCIETAT MUNICIPAL

Ajuntament de Rubí

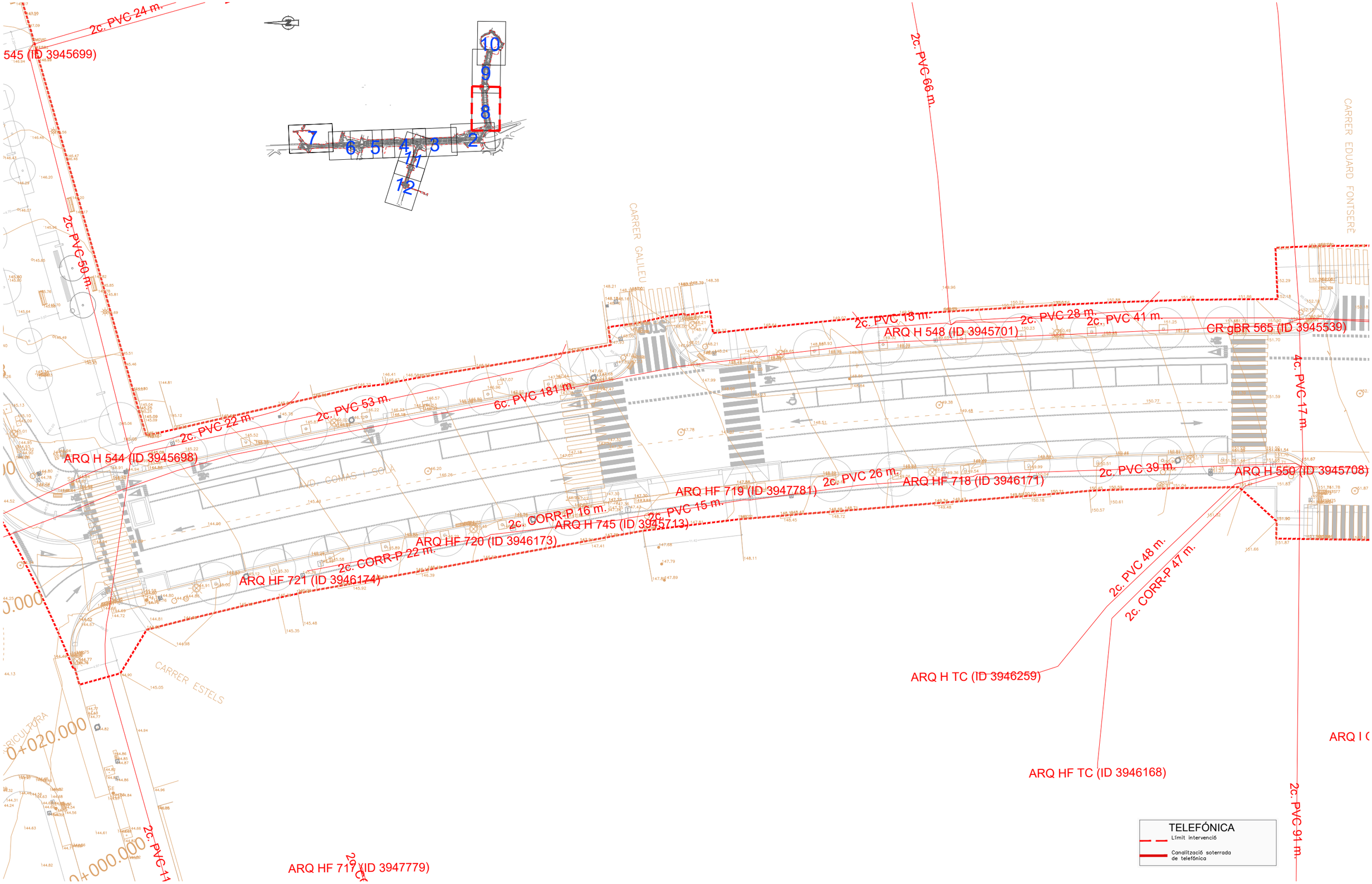

ASSISTÈNCIA TÈCNICA: CTP

TÍTOL:	ARQUITECTE:	PLÀNOL:	ESCALA:	ORIENTACIÓ:	DATA:	NÚM:
PROJECTE DE PACIFICACIÓ DE L'AVINGUDA DE L'ESTATUT	CARLOS FREIRE	XARXA TELEFÒNICA REPOSICIONS	1/400 (0 2 4 6 8)		JUNY 2024	15.7.8

PROURSA SOCIETAT MUNICIPAL

Ajuntament de Rubí

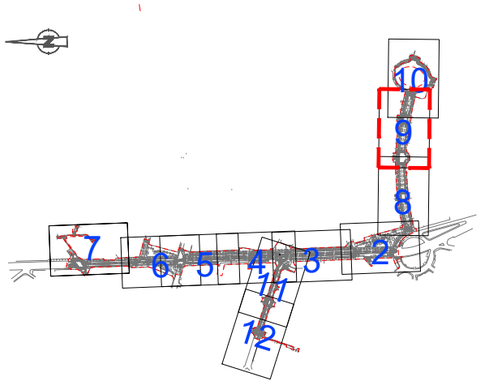

TELEFÓNICA
Límit intervenció
Canalització soterrada de telefónica

CR gBR 565 (ID 3945539)
ARQ M S/N (ID 3947539)
2c. PVC 43 m.
ARQ M S/N (ID 3947538)
2c. PVC 11 m.
4c. PVC 17 m.
ARQ H 550 (ID 3945708)
2c. PVC 49 m.
ARQ HF TC (ID 3946158)
2c. PVC 20 m.
ARQ HF TC (ID 3946159)
2c. PVC 15 m.
ARQ H 553 (ID 3945707)
2c. CORR-P 22 m.
ARQ HF TC (ID 3946160)
2c. CORR-P 25 m.
ARQ HF TC (ID 3946161)
2c. PVC 25 m.
ARQ H 555 (ID 3945703)
2c. PVC 26 m.
2c. PVC 50 m.
ARQ H 558 (ID 3945706)
1c. 16 m.
6c. PVC 244 m.
2c. PVC 24 m.
ARQ M S/N (ID 3947557)
2c. PVC 20 m.
ARQ M S/N (ID 3947556)
ARQ I GEN S/N (ID 3946204)
2c. PVC 5 m.
2c. PVC 91 m.
2c. PVC 19 m.
AVD. COMAS I SOLÀ
CARRER JOHANNES KEPLER
STOP

ASSISTÈNCIA TÈCNICA:

TÍTOL:	ARQUITECTE:	PLÀNOL:	ESCALA:	ORIENTACIÓ:	DATA:	NÚM:
PROJECTE DE PACIFICACIÓ DE L'AVINGUDA DE L'ESTATUT	CARLOS FREIRE	XARXA TELEFÒNICA REPOSICIONS	1/400		JUNY 2024	15.7.9

PROURSA SOCIETAT MUNICIPAL
Ajuntament de Rubí

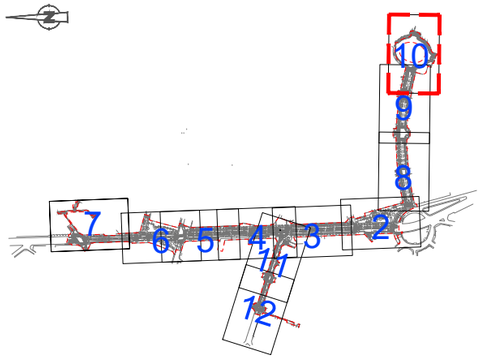

4c. PVC 86 m.

1c. 16 m.

c. PVC 214 m.

558 (ID 3945706)

4c. PVC 47 m.

2c. PVC 87 m.

2c. PVC 86 m.

CR gJP 232 (ID 3945240)

8c. PVC_1.2 35 m.

5707)

. CORR-P 22 m.

ARQ HF TC (ID 3946160)

2c. CORR-P 25 m.

ARQ HF TC (ID 3946161)

12c. PVC 121 m.

2c. PVC 134 m.

2c. PVC 19 m.

ARQ MF S/N (ID 3946336)

ARQ PF 641 (ID 3945829)

CARRER LEONARDO DA VINCI

CARRER ASTRONOMIA

CARRER KEPLER

TELEFÓNICA

Límit intervenció

Canalització soterrada de telefónica

ASSISTÈNCIA TÈCNICA:

CTP

PROURSA

Ajuntament de Rubí

TÍTOL:	ARQUITECTE:	PLÀNOL:	ESCALA:	ORIENTACIÓ:	DATA:	NÚM:
PROJECTE DE PACIFICACIÓ DE L'AVINGUDA DE L'ESTATUT	CARLOS FREIRE	XARXA TELEFÒNICA REPOSICIONS	1/400	0 2 4 6 8	JUNY 2024	15.7.10

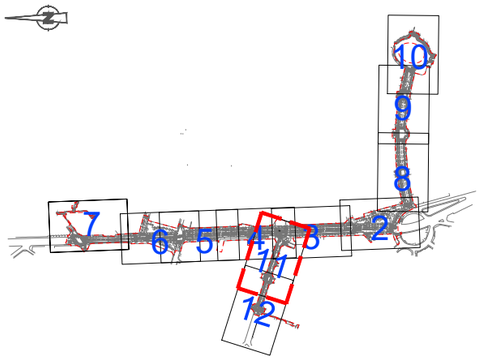

C/ LOPE DE VEGA

CARRER ARIBAU

C/ SANTIAGO RUSIÑOL

C/ DE N'ORIOL

AV. DE L'ESTATUT

STOP

2c. PVC_1.2 25 m.

2c. PVC 26 m.

2c. PVC_1.2 16 m.

2c. PVC_1.2 2.69 m.

CR 9LP 67 (ID 3944732)

2c. PVC_1.2 12 m.

2c. PVC_1.8 5 m.

2c. PVC_1.8 1 m.

ARQ I GEN 1312 (ID 16958497)

ARQ HF TC (ID 3947771)

1c. CORR-P 15 m.

ARQ H 606 (ID 3945777)

2c. PVC 9 m.

ARQ H 605 (ID 3945776)

2c. PVC 9 m.

1c. CORR-P 12 m.

ARQ HF TC (ID 3947772)

1c. CORR-P 22 m.

0+340.00

0+332.

0+3

0+

TELEFÓNICA

Límit intervenció

Canalització soterrada de telefónica

ASSISTÈNCIA TÈCNICA:

CTP

PROURSA

Ajuntament de Rubí

TÍTOL:	ARQUITECTE:	PLÀNOL:	ESCALA:	ORIENTACIÓ:	DATA:	NÚM:
PROJECTE DE PACIFICACIÓ DE L'AVINGUDA DE L'ESTATUT	CARLOS FREIRE	XARXA TELEFÒNICA REPOSICIONS	1/400	0 2 4 6 8	JUNY 2024	15.7.11

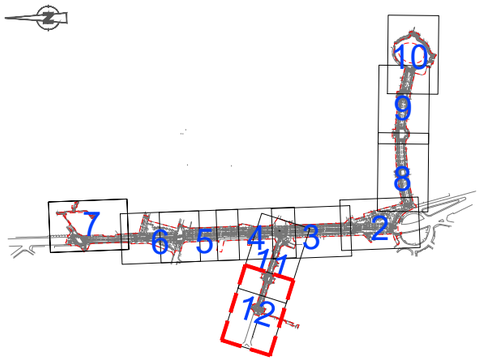

CARRER ARIBAU

C/ QUEVEDO

C/ CALDERON DE LA BARCA

C/ LOPE DE VEGA

ARQ MF S/N (ID 3947717)

2c. PVC 7 m.

2c. PVC_1.2 13 m.

2c. PVC 9 m.

CR gLP 36 (ID 3944731)

2c. PVC_1.2 29 m.

2.7

12c. PVC_1.2 69 m.

CR gLP 67 (ID 3944732)

2c. PVC_1.2 12 m.

2c. PVC_1.2 13 m.

2c. PVC_1.2 16 m.

2c. PVC_1.2 25 m.

2c. PVC_1.8 5 m.

2c. PVC_1.8 1 m.

ARQ I GEN 1312 (ID 16958497)

TELEFÓNICA

Límit intervenció

Canalització soterrada de telefónica

ASSISTÈNCIA TÈCNICA:

CTP

PROURSA

Ajuntament de Rubí

TÍTOL:	ARQUITECTE:	PLÀNOL:	ESCALA:	ORIENTACIÓ:	DATA:	NÚM:
PROJECTE DE PACIFICACIÓ DE L'AVINGUDA DE L'ESTATUT	CARLOS FREIRE	XARXA TELEFÒNICA REPOSICIONS	1/400	0 2 4 6 8	JUNY 2024	15.7.12

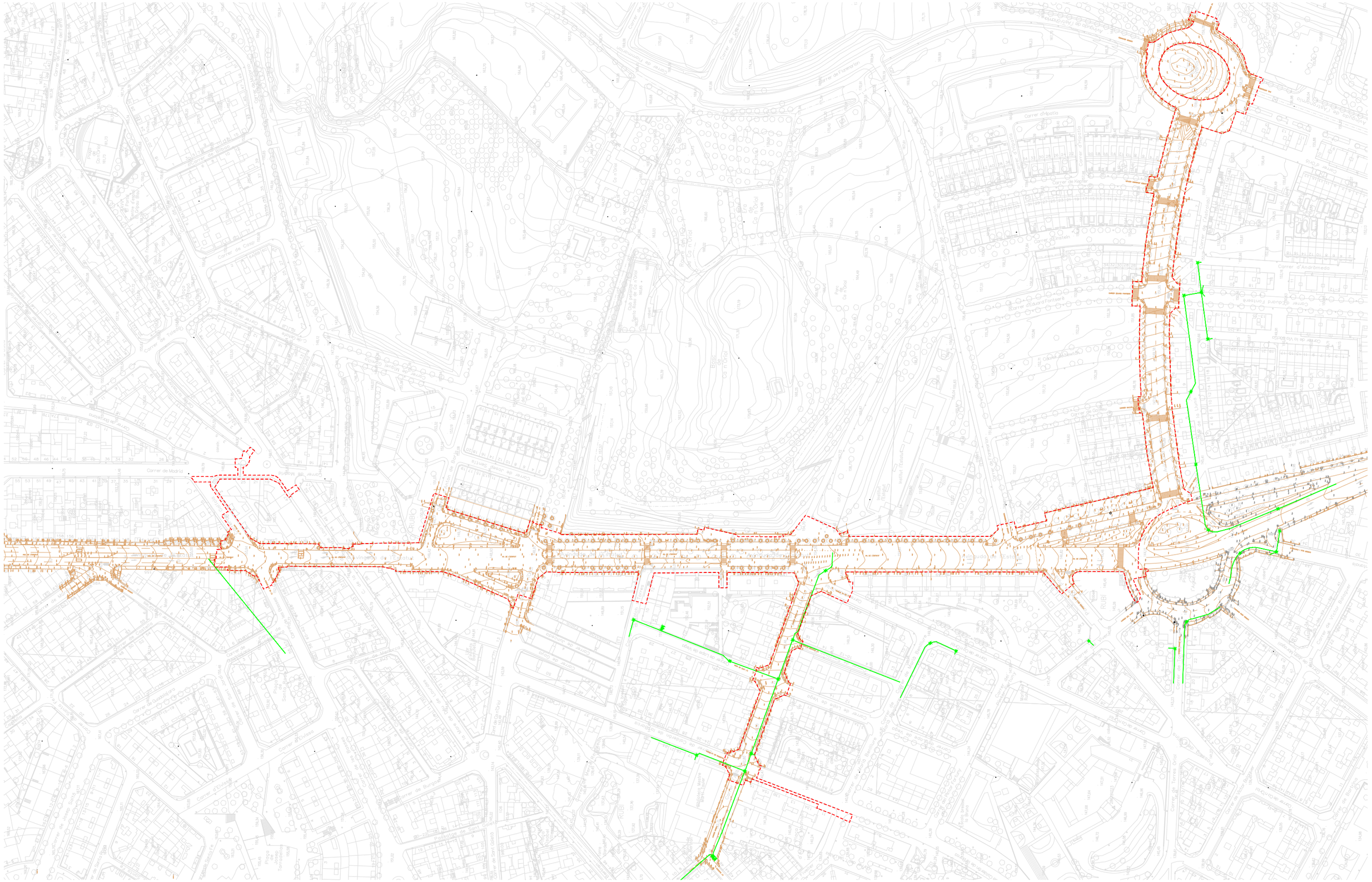

ASSISTÈNCIA TÈCNICA:

CTP

TÍTOL:	ARQUITECTE:	PLÀNOL:	ESCALA:	ORIENTACIÓ:	DATA:	NÚM:
PROJECTE DE PACIFICACIÓ DE L'AVINGUDA DE L'ESTATUT	CARLOS FREIRE	XARXA DE VODAFONE-ONO EXISTENT	1/2500	0 12,5 25 37,5 50	JUNY 2024	14.8.1

PROURSA SOCIETAT MUNICIPAL

Ajuntament de Rubí

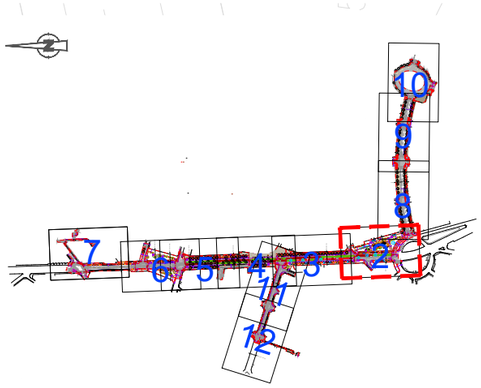

VODAFONE-ONO
Límit intervenció
Arqueta de 40x40
Arqueta de 60x60
Arqueta doble 60x120
Arqueta doble 70x140
Canalització
Xarxa aèrea
Pal
Localització d'arqueta

ASSISTÈNCIA TÈCNICA:

TÍTOL:	ARQUITECTE:	PLÀNOL:	ESCALA:	ORIENTACIÓ:	DATA:	NÚM:
PROJECTE DE PACIFICACIÓ DE L'AVINGUDA DE L'ESTATUT	CARLOS FREIRE	XARXA DE VODAFONE-ONO EXISTENT	1/400	0 2 4 6 8	JUNY 2024	14.8.2

PROURSA SOCIETAT MUNICIPAL
Ajuntament de Rubí

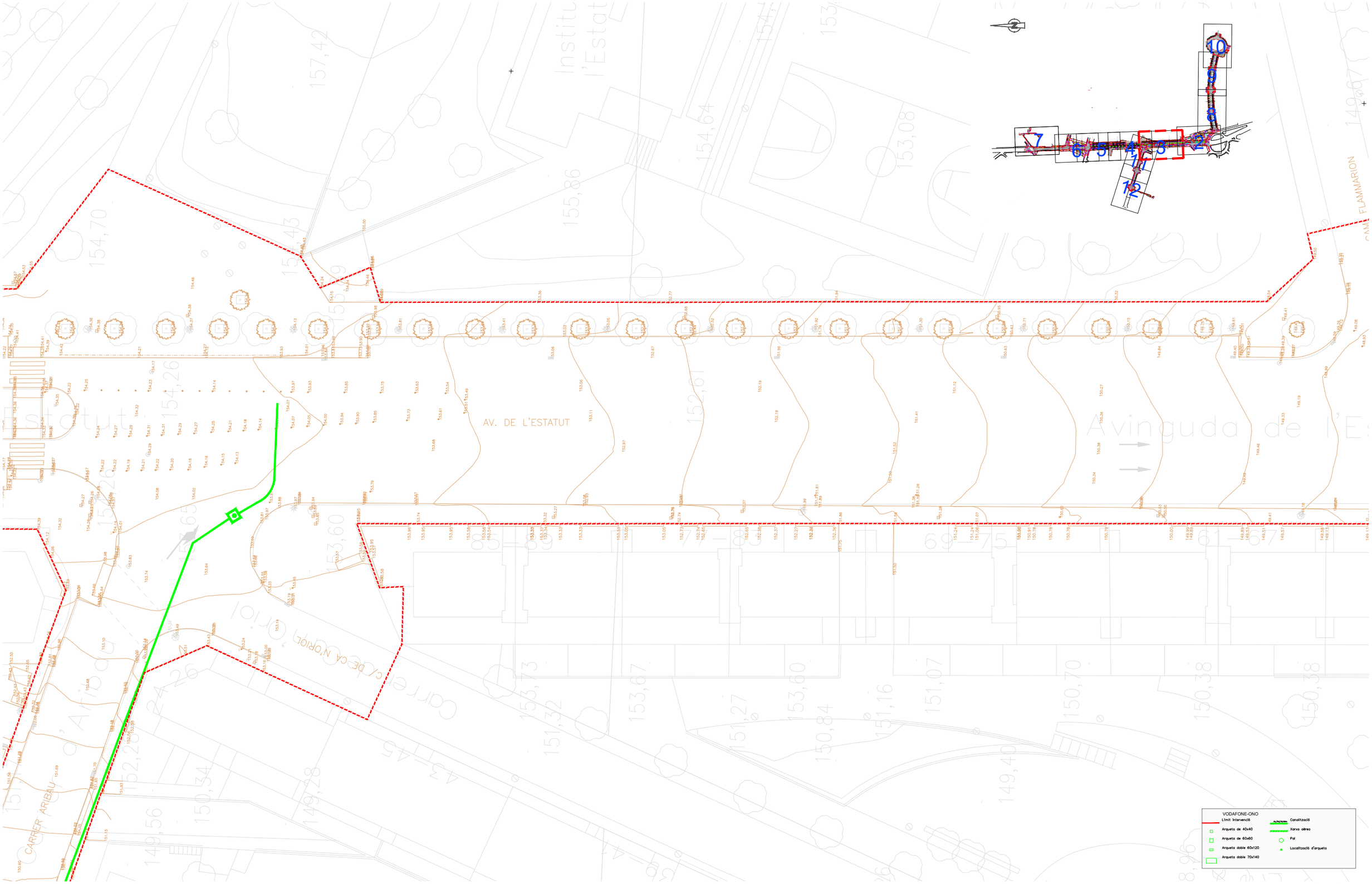

ASSISTÈNCIA TÈCNICA:

CTP

TÍTOL:	ARQUITECTE:	PLÀNOL:	ESCALA:	ORIENTACIÓ:	DATA:	NÚM:
PROJECTE DE PACIFICACIÓ DE L'AVINGUDA DE L'ESTATUT	CARLOS FREIRE	XARXA DE VODAFONE-ONO EXISTENT	1/400		JUNY 2024	14.8.3

PROURSA SOCIETAT MUNICIPAL

Ajuntament de Rubí

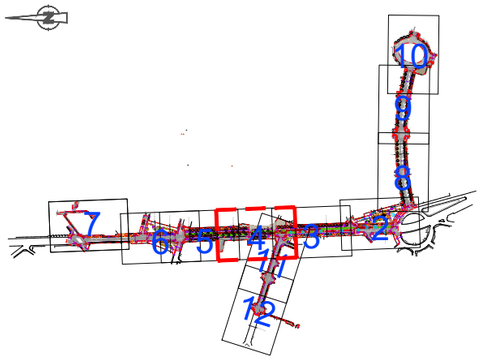

AV. DE L'ESTATUT

Avinguda de l'Estatut

CARRER ARIBAU

C/ DE CA N'ORIOL

VODAFONE-ONO
Límit intervenció
Arqueta de 40x40
Arqueta de 60x60
Arqueta doble 60x120
Arqueta doble 70x140
Canalització
Xarxa aèrea
Pal
Localització d'arqueta

ASSISTÈNCIA TÈCNICA:

PROURSA
Ajuntament de Rubí

TÍTOL:	ARQUITECTE:	PLÀNOL:	ESCALA:	ORIENTACIÓ:	DATA:	NÚM:
PROJECTE DE PACIFICACIÓ DE L'AVINGUDA DE L'ESTATUT	CARLOS FREIRE	XARXA DE VODAFONE-ONO EXISTENT	1/400	0 2 4 6 8	JUNY 2024	14.8.4

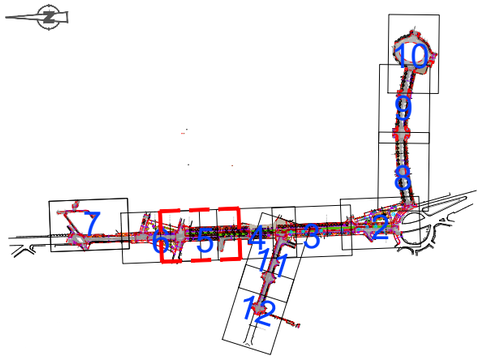

AV. DE L'ESTATUT

CAMÍ DE CA N'ORIOL

VODAFONE-ONO
Límit intervenció
Arqueta de 40x40
Arqueta de 60x60
Arqueta doble 60x120
Arqueta doble 70x140
Canalització
Xarxa aèria
Pal
Localització d'arqueta

ASSISTÈNCIA TÈCNICA:

TÍTOL:	ARQUITECTE:	PLÀNOL:	ESCALA:	ORIENTACIÓ:	DATA:	NÚM:
PROJECTE DE PACIFICACIÓ DE L'AVINGUDA DE L'ESTATUT	CARLOS FREIRE	XARXA DE VODAFONE-ONO EXISTENT	1/400		JUNY 2024	14.8.5

PROURSA SOCIETAT MUNICIPAL

Ajuntament de Rubí

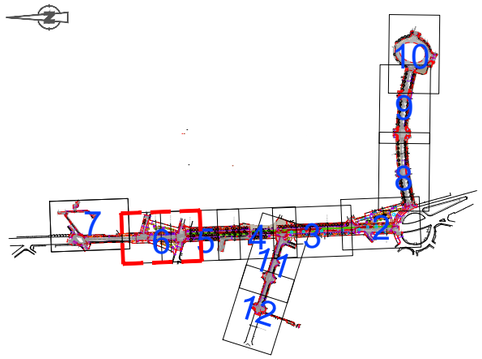

VODAFONE-ONO
Límit intervenció
Arqueta de 40x40
Arqueta de 60x60
Arqueta doble 60x120
Arqueta doble 70x140
Canalització
Xarxa aèrea
Pal
Localització d'arqueta

C/ ANTONI DE BORJA
AV. DE L'ESTATUT
CAMÍ DE CA N'ORIOL
Avinguda

ASSISTÈNCIA TÈCNICA:

PROURSA SOCIETAT MUNICIPAL
Ajuntament de Rubí

TÍTOL:	ARQUITECTE:	PLÀNOL:	ESCALA:	ORIENTACIÓ:	DATA:	NÚM:
PROJECTE DE PACIFICACIÓ DE L'AVINGUDA DE L'ESTATUT	CARLOS FREIRE	XARXA DE VODAFONE-ONO EXISTENT	1/400	0 2 4 6 8	JUNY 2024	14.8.6

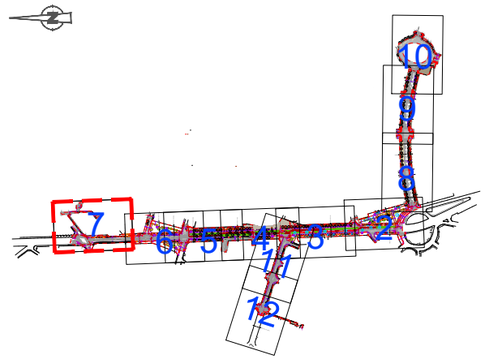

ASSISTÈNCIA TÈCNICA:

PROURSA SOCIETAT MUNICIPAL

Ajuntament de Rubí

TÍTOL:	ARQUITECTE:	PLÀNOL:	ESCALA:	ORIENTACIÓ:	DATA:	NÚM:
PROJECTE DE PACIFICACIÓ DE L'AVINGUDA DE L'ESTATUT	CARLOS FREIRE	XARXA DE VODAFONE-ONO EXISTENT	1/400	0 2 4 6 8	JUNY 2024	14.8.7

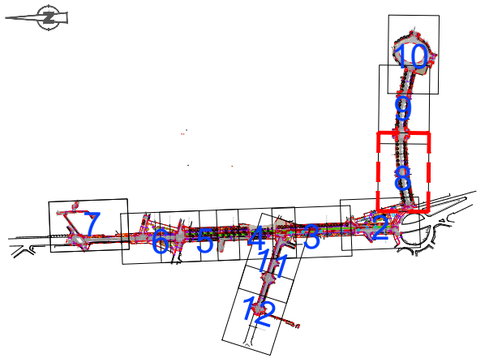

CARRER GALILEU

AVD. COMAS I SOLA

CARRER ESTELS

Carrer de la Lluna

STOP

VODAFONE-ONO

- Límit intervenció
- Arqueta de 40x40
- Arqueta de 60x60
- Arqueta doble 60x120
- Arqueta doble 70x140
- Canalització
- Xarxa aèrea
- Pal
- Localització d'arqueta

ASSISTÈNCIA TÈCNICA:

CTP

PROURSA

Ajuntament de Rubí

TÍTOL:	ARQUITECTE:	PLÀNOL:	ESCALA:	ORIENTACIÓ:	DATA:	NÚM:
PROJECTE DE PACIFICACIÓ DE L'AVINGUDA DE L'ESTATUT	CARLOS FREIRE	XARXA DE VODAFONE-ONO EXISTENT	1/400		JUNY 2024	14.8.8

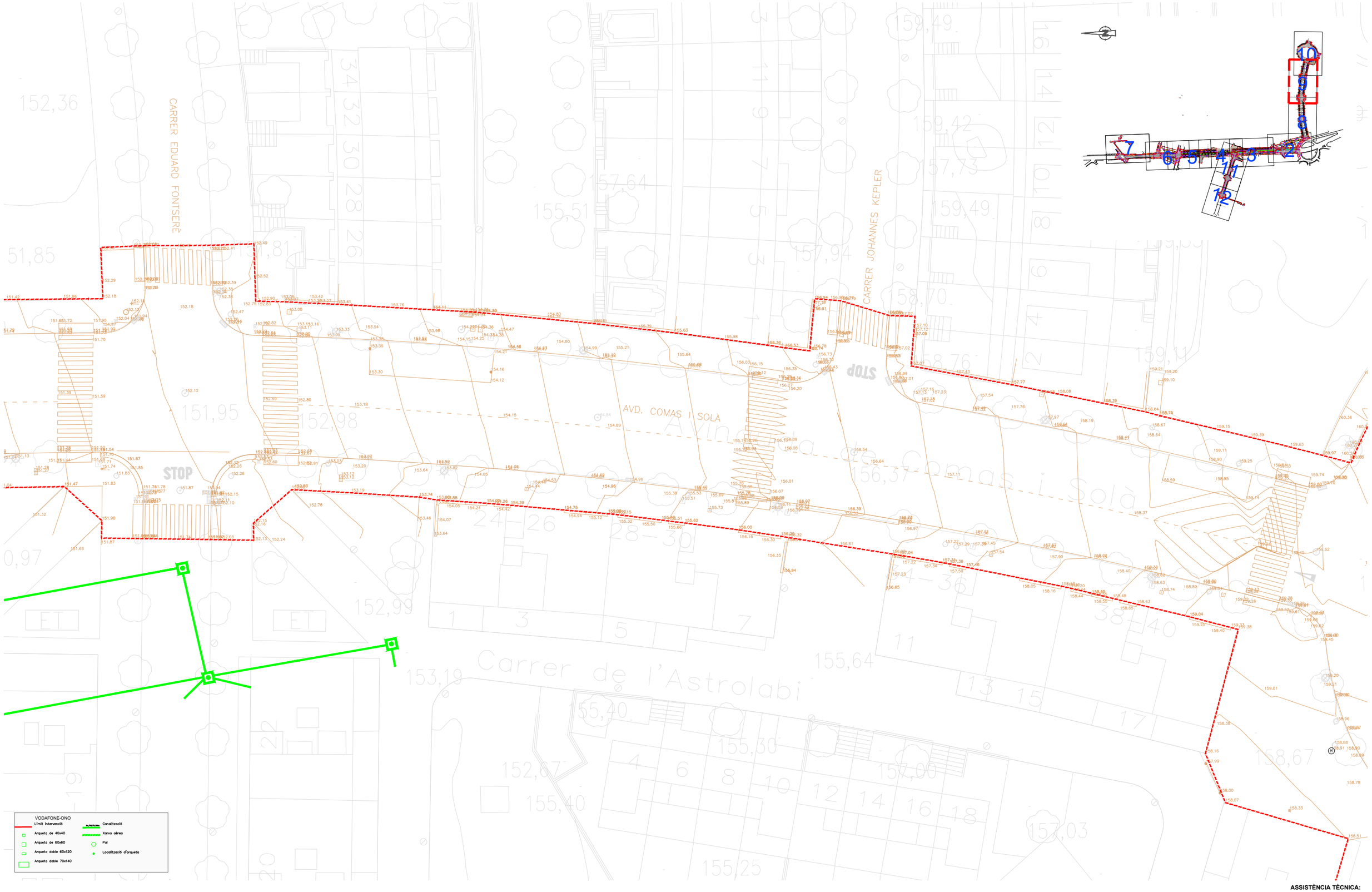

ASSISTÈNCIA TÈCNICA:

TÍTOL:	ARQUITECTE:	PLÀNOL:	ESCALA:	ORIENTACIÓ:	DATA:	NÚM:
PROJECTE DE PACIFICACIÓ DE L'AVINGUDA DE L'ESTATUT	CARLOS FREIRE	XARXA DE VODAFONE-ONO EXISTENT	1/400	0 2 4 6 8	JUNY 2024	14.8.9

PROURSA SOCIETAT MUNICIPAL

Ajuntament de Rubí

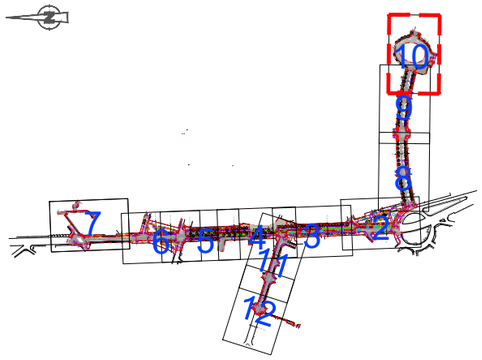

VODAFONE-ONO
Límit intervenció
Arqueta de 40x40
Arqueta de 60x60
Arqueta doble 60x120
Arqueta doble 70x140
Canalització
Xarxa aèrea
Pal
Localització d'arqueta

ASSISTÈNCIA TÈCNICA:

TÍTOL:	ARQUITECTE:	PLÀNOL:	ESCALA:	ORIENTACIÓ:	DATA:	NÚM:
PROJECTE DE PACIFICACIÓ DE L'AVINGUDA DE L'ESTATUT	CARLOS FREIRE	XARXA DE VODAFONE-ONO EXISTENT	1/400		JUNY 2024	14.8.10

PROURSA SOCIETAT MUNICIPAL

Ajuntament de Rubí

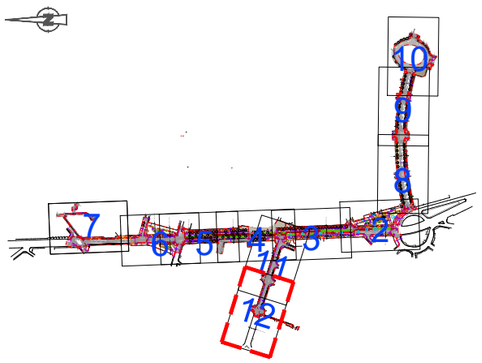

C/ LOPE DE VEGA

CARRER ARIBAU

C/ SANTIAGO RUSIÑOL

C/ DE CA N'ORIOL

AV. DE L'ESTATUT

VODAFONE-ONO
Límit intervenció
Arqueta de 40x40
Arqueta de 60x60
Arqueta doble 60x120
Arqueta doble 70x140
Canalització
Xarxa aèrea
Pal
Localització d'arqueta

ASSISTÈNCIA TÈCNICA: CTP

TÍTOL:	ARQUITECTE:	PLÀNOL:	ESCALA:	ORIENTACIÓ:	DATA:	NÚM:
PROJECTE DE PACIFICACIÓ DE L'AVINGUDA DE L'ESTATUT	CARLOS FREIRE	XARXA DE VODAFONE-ONO EXISTENT	1/400	0 2 4 6 8	JUNY 2024	14.8.11

PROURSA SOCIETAT MUNICIPAL

Ajuntament de Rubí

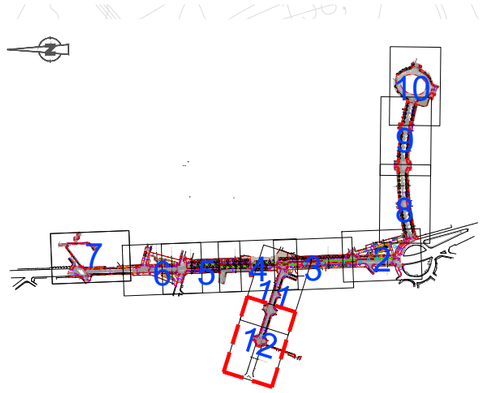

CARRER ARIBAU

C/ CALDERON DE LA BARCA

C/ LOPE DE VEGA

C/ QUEVEDO

Carrer d'Aribau

Biblioteca Mestre Martí Tauler

AAVV de la Plana de Can Bertran

cobert

VODAFONE-ONO

- Límit intervenció
- Arqueta de 40x40
- Arqueta de 60x60
- Arqueta doble 60x120
- Arqueta doble 70x140
- Canalització
- Xarxa aèrea
- Pal
- Localització d'arqueta

ASSISTÈNCIA TÈCNICA:

CTP

PROURSA SOCIETAT MUNICIPAL

Ajuntament de Rubí

TÍTOL:	ARQUITECTE:	PLÀNOL:	ESCALA:	ORIENTACIÓ:	DATA:	NÚM:
PROJECTE DE PACIFICACIÓ DE L'AVINGUDA DE L'ESTATUT	CARLOS FREIRE	XARXA DE VODAFONE-ONO EXISTENT	1/400	0 2 4 6 8	JUNY 2024	14.8.12

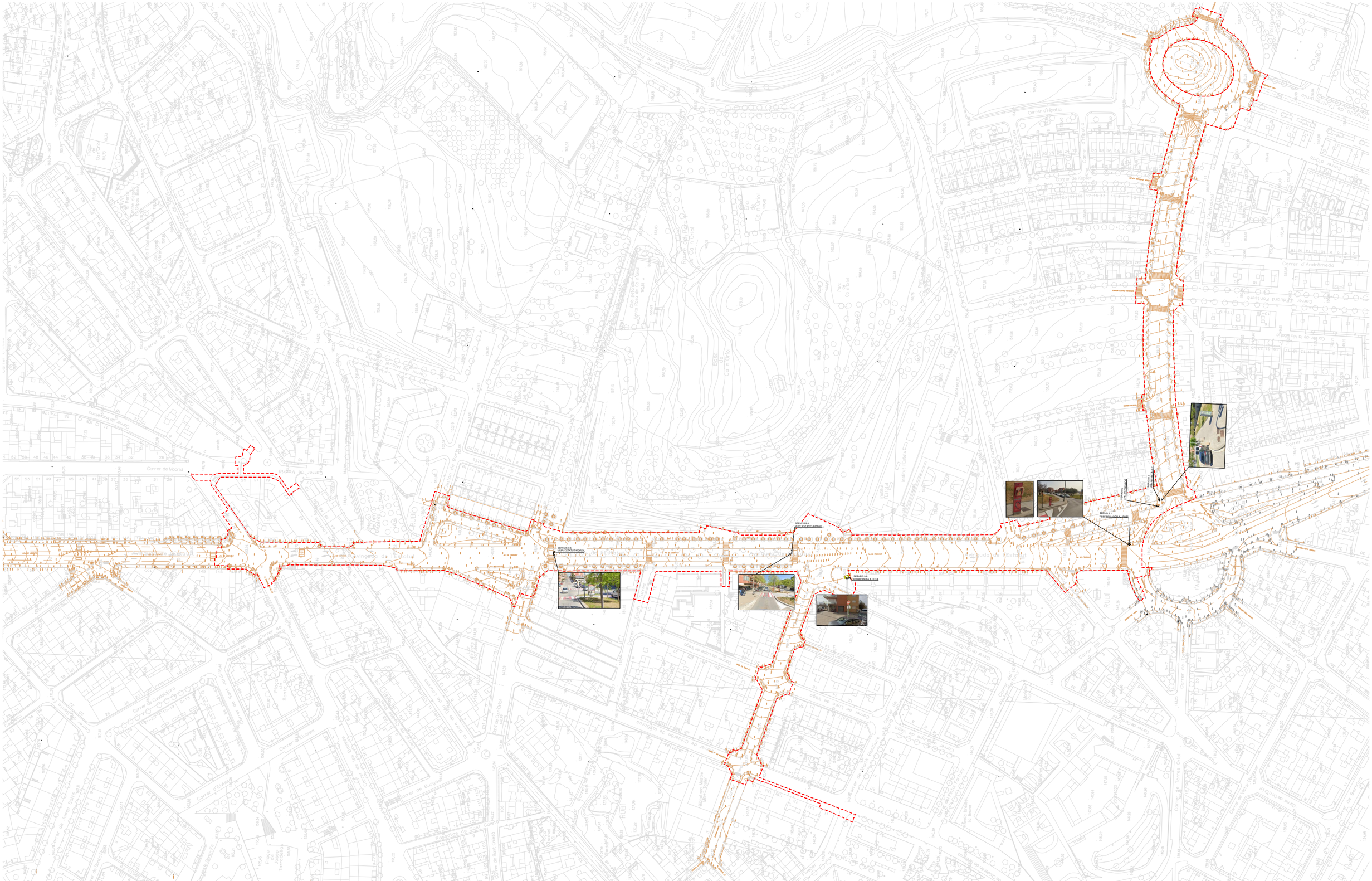
SERVEIS G.S
NUEL ESTATUT MORES
SERVEIS G.S
NUEL ESTATUT CARRIL
SERVEIS G.S
CANVI RASSA A COTA
SERVEIS G.S
Reposició vorada i rigola
SERVEIS G.S
Reposició vorada i rigola
Carrer de Madrid
Carrer de Toledo
Carrer de Castella
Carrer de Sevilla
Carrer de Burgos
Carrer de Cadis
Carrer de Guadalajara
Carrer d'Hipatia
Carrer de Kepler
Carrer d'Einstein
Carrer d'Andròmeda
Carrer d'Eduard Fontseré
Carrer de la Via Làctia
Carrer de Fermí
Carrer de Galileu
Carrer de Newton
Carrer de Volta
Carrer de Faraday
Carrer de Maxwell
Carrer de Coulomb
Carrer de Joule
Carrer de Watt
Carrer de Pascal
Carrer de Boyle
Carrer de Dalton
Carrer de Mendeleiev
Carrer de Curie
Carrer de Becquerel
Carrer de Roentgen
Carrer de Planck
Carrer de Bohr
Carrer de Rutherford
Carrer de Lavoisier
Carrer de Berzelius
Carrer de Gay-Lussac
Carrer de Bunsen
Carrer de Liebig
Carrer de Wöhler
Carrer de Haber
Carrer de Bosch
Carrer de Ramon Llull
Carrer de Sant Gaietà
Carrer de Sant Ramon
Carrer de Sant Vicenç
Carrer de Sant Pere
Carrer de Sant Antoni
Carrer de Sant Jaume
Carrer de Sant Josep
Carrer de Sant Miquel
Carrer de Sant Roc
Carrer de Sant Sebastià
Carrer de Sant Salvador
Carrer de Sant Esteve
Carrer de Sant Martí
Carrer de Sant Llorenç
Carrer de Sant Cristòfol
Carrer de Sant Bartomeu
Carrer de Sant Andreu
Carrer de Sant Feliu
Carrer de Sant Joan
Carrer de Sant Pau
Carrer de Sant Lluís
Carrer de Sant Marc
Carrer de Sant Mateu
Carrer de Sant Lluc
Carrer de Sant Joan Baptista
Carrer de Sant Joan Evangelista
Carrer de Sant Joan Apòstol
Carrer de Sant Joan Bosco
Carrer de Sant Joan Baut

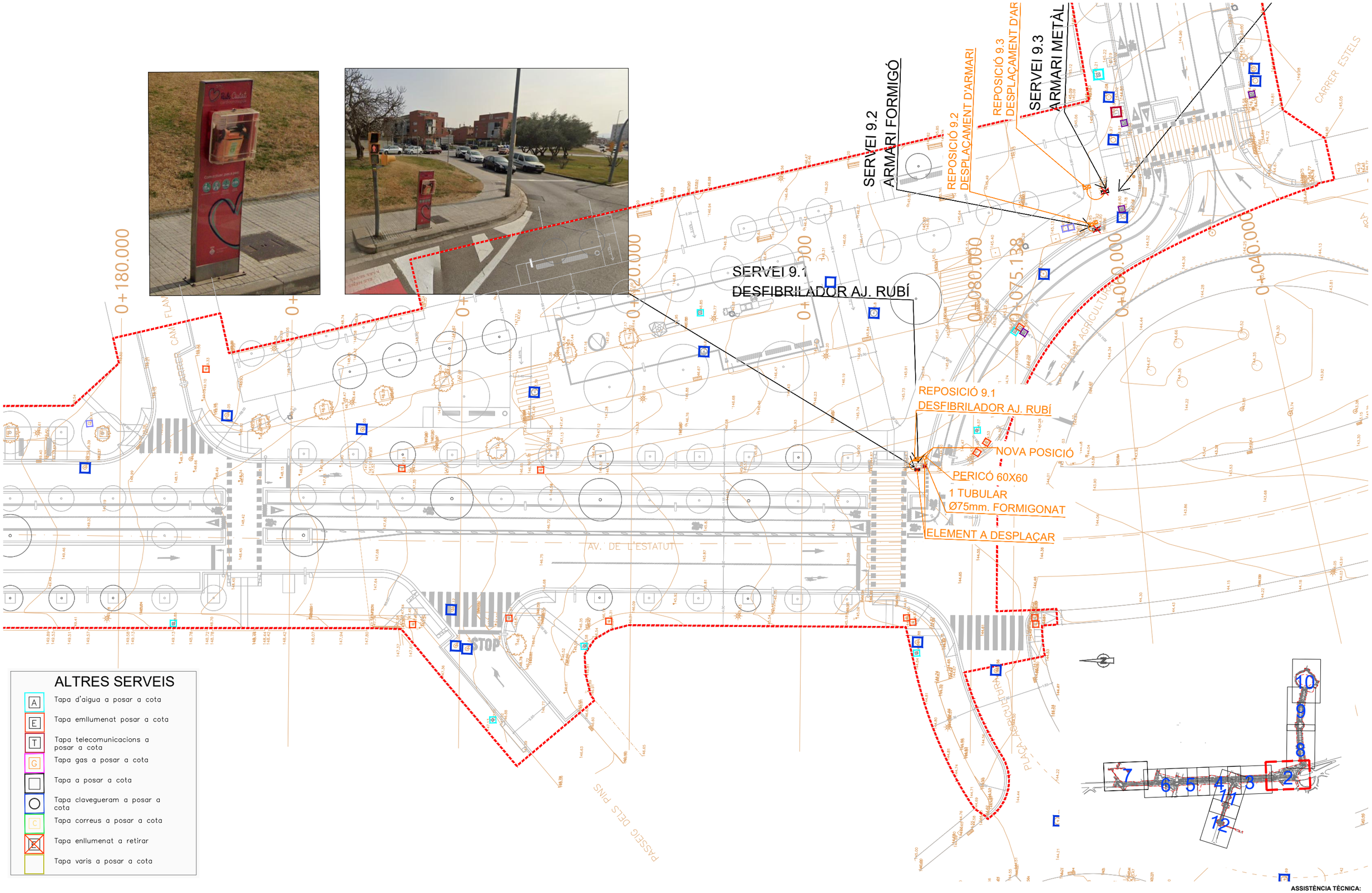

ASSISTÈNCIA TÈCNICA:

TÍTOL:	ARQUITECTE:	PLÀNOL:	ESCALA:	ORIENTACIÓ:	DATA:	NÚM:
PROJECTE DE PACIFICACIÓ DE L'AVINGUDA DE L'ESTATUT	CARLOS FREIRE	ALTRES REPOSICIONS	1/400		JUNY 2024	15.8.2

PROURSA SOCIETAT MUNICIPAL

Ajuntament de Rubí

0+332.396
0+325.071
0+320.000
0+300.000
0+280.000
0+275.231
0+260.000
0+240.000
0+220.000

SERVEIS 9.4
MUPI: ESTATUT-ARIBAU

SERVEIS 9.6
POSAR REIXA A COTA



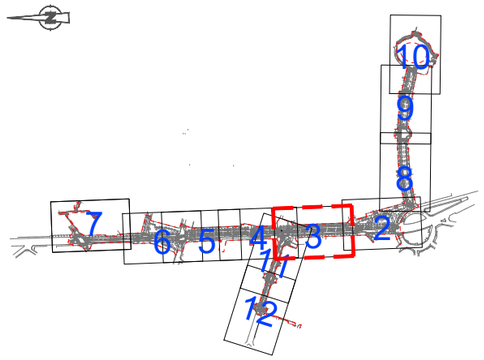

ALTRES SERVEIS

- A — Tapa d'aigua a posar a cota
- E — Tapa emllumenat posar a cota
- T — Tapa telecomunicacions a posar a cota
- G — Tapa gas a posar a cota
- Tapa a posar a cota
- Tapa clavegueram a posar a cota
- C — Tapa correus a posar a cota
- E — Tapa enllumenat a retirar
- Tapa varis a posar a cota

ASSISTÈNCIA TÈCNICA: CTP

PROURSA SOCIETAT MUNICIPAL — Ajuntament de Rubí

TÍTOL:	ARQUITECTE:	PLÀNOL:	ESCALA:	ORIENTACIÓ:	DATA:	NÚM:
PROJECTE DE PACIFICACIÓ DE L'AVINGUDA DE L'ESTATUT	CARLOS FREIRE	ALTRES REPOSICIONS	1/400 (0 2 4 6 8)		JUNY 2024	15.8.3

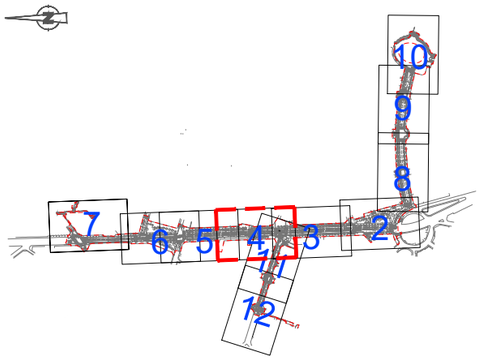

0+400.000
0+383.215
0+380.000
0+360.000
0+340.000
0+332.396
0+325.071
0+320.000
0+300.000

SERVEIS 9.4
MUPI: ESTATUT-ARIBAU

DESPLAÇAMENT

REPOSICIÓ 9.4
(NOVA POSICIÓ DE "MUPI")





ALTRES SERVEIS

- A — Tapa d'aigua a posar a cota
- E — Tapa emllumenat posar a cota
- T — Tapa telecomunicacions a posar a cota
- G — Tapa gas a posar a cota
- Tapa a posar a cota
- Tapa clavegueram a posar a cota
- C — Tapa correus a posar a cota
- E — Tapa enllumenat a retirar
- Tapa varis a posar a cota

ASSISTÈNCIA TÈCNICA:

TÍTOL:	ARQUITECTE:	PLÀNOL:	ESCALA:	ORIENTACIÓ:	DATA:	NÚM:
PROJECTE DE PACIFICACIÓ DE L'AVINGUDA DE L'ESTATUT	CARLOS FREIRE	ALTRES REPOSICIONS	1/400 (0 2 4 6 8)		JUNY 2024	15.8.4

PROURSA Promocions Urbanes Societat Municipal

Ajuntament de Rubí

0+560.000
0+540.000
0+521.479
0+520.000
0+514.619
0+500.000
0+480.000
0+460.000
0+440.000
CAMÍ DE CA N'ORIOL
AV. DE L'ESTATUT
REPOSICIÓ 9.5
NOVA POSICIÓ DE "MUPI"
DESPLAÇAMENT
SERVEIS 9.5
MUPI: ESTATUT-N'ORIOL

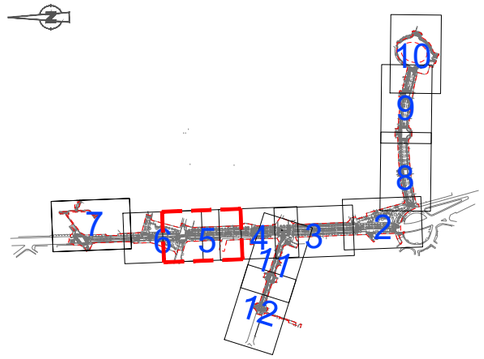



ALTRES SERVEIS

- A — Tapa d'aigua a posar a cota
- E — Tapa emllumenat posar a cota
- T — Tapa telecomunicacions a posar a cota
- G — Tapa gas a posar a cota
- Tapa a posar a cota
- Tapa clavegueram a posar a cota
- C — Tapa correus a posar a cota
- E — Tapa enllumenat a retirar
- Tapa varis a posar a cota

ASSISTÈNCIA TÈCNICA: CTP

PROURSA
Ajuntament de Rubí

TÍTOL:	ARQUITECTE:	PLANOL:	ESCALA:	ORIENTACIÓ:	DATA:	NÚM:
PROJECTE DE PACIFICACIÓ DE L'AVINGUDA DE L'ESTATUT	CARLOS FREIRE	ALTRES REPOSICIONS	1/400 (0 2 4 6 8)		JUNY 2024	15.8.5

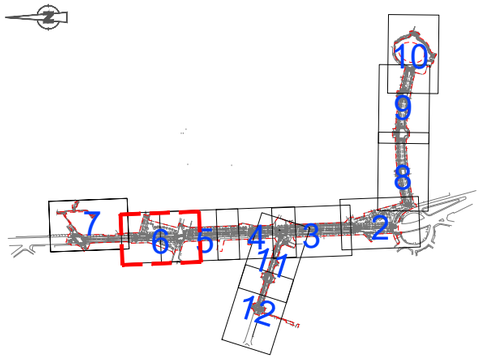

0+600.000
0+580.000
0+560.000
0+540.000
0+521.479
0+520.000
0+514.619
0+500.000
C/ ANTONI DE BORJA
AV. DE L'ESTATUT
CAMÍ DE CA N'ORIOL
REPOSICIÓ 9.5
NOVA POSICIÓ DE "MUPI"
DESPLAÇAMENT
SERVEIS 9.5
MUPI; ESTATUT-N'ORIOL



ALTRES SERVEIS

- A — Tapa d'aigua a posar a cota
- E — Tapa emllumenat posar a cota
- T — Tapa telecomunicacions a posar a cota
- G — Tapa gas a posar a cota
- Tapa a posar a cota
- Tapa clavegueram a posar a cota
- C — Tapa correus a posar a cota
- Tapa enllumenat a retirar
- Tapa varis a posar a cota

ASSISTÈNCIA TÈCNICA: CTP

PROURSA Societat Municipal — Ajuntament de Rubí

TÍTOL:	ARQUITECTE:	PLÀNOL:	ESCALA:	ORIENTACIÓ:	DATA:	NÚM:
PROJECTE DE PACIFICACIÓ DE L'AVINGUDA DE L'ESTATUT	CARLOS FREIRE	ALTRES REPOSICIONS	1/400 (0 2 4 6 8)		JUNY 2024	15.8.6

ALTRES SERVEIS

- A — Tapa d'aigua a posar a cota
- E — Tapa emllumenat posar a cota
- T — Tapa telecomunicacions a posar a cota
- G — Tapa gas a posar a cota
- Tapa a posar a cota
- Tapa clavegueram a posar a cota
- C — Tapa correus a posar a cota
- E — Tapa enllumenat a retirar
- Tapa varis a posar a cota

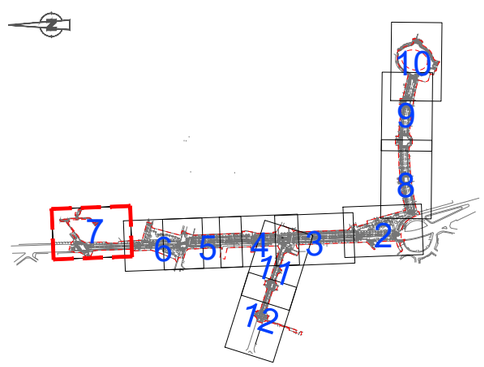

ASSISTÈNCIA TÈCNICA:

TÍTOL:	ARQUITECTE:	PLÀNOL:	ESCALA:	ORIENTACIÓ:	DATA:	NÚM:
PROJECTE DE PACIFICACIÓ DE L'AVINGUDA DE L'ESTATUT	CARLOS FREIRE	ALTRES REPOSICIONS	1/400	0 2 4 6 8	JUNY 2024	15.8.7

PROURSA SOCIETAT MUNICIPAL — Ajuntament de Rubí

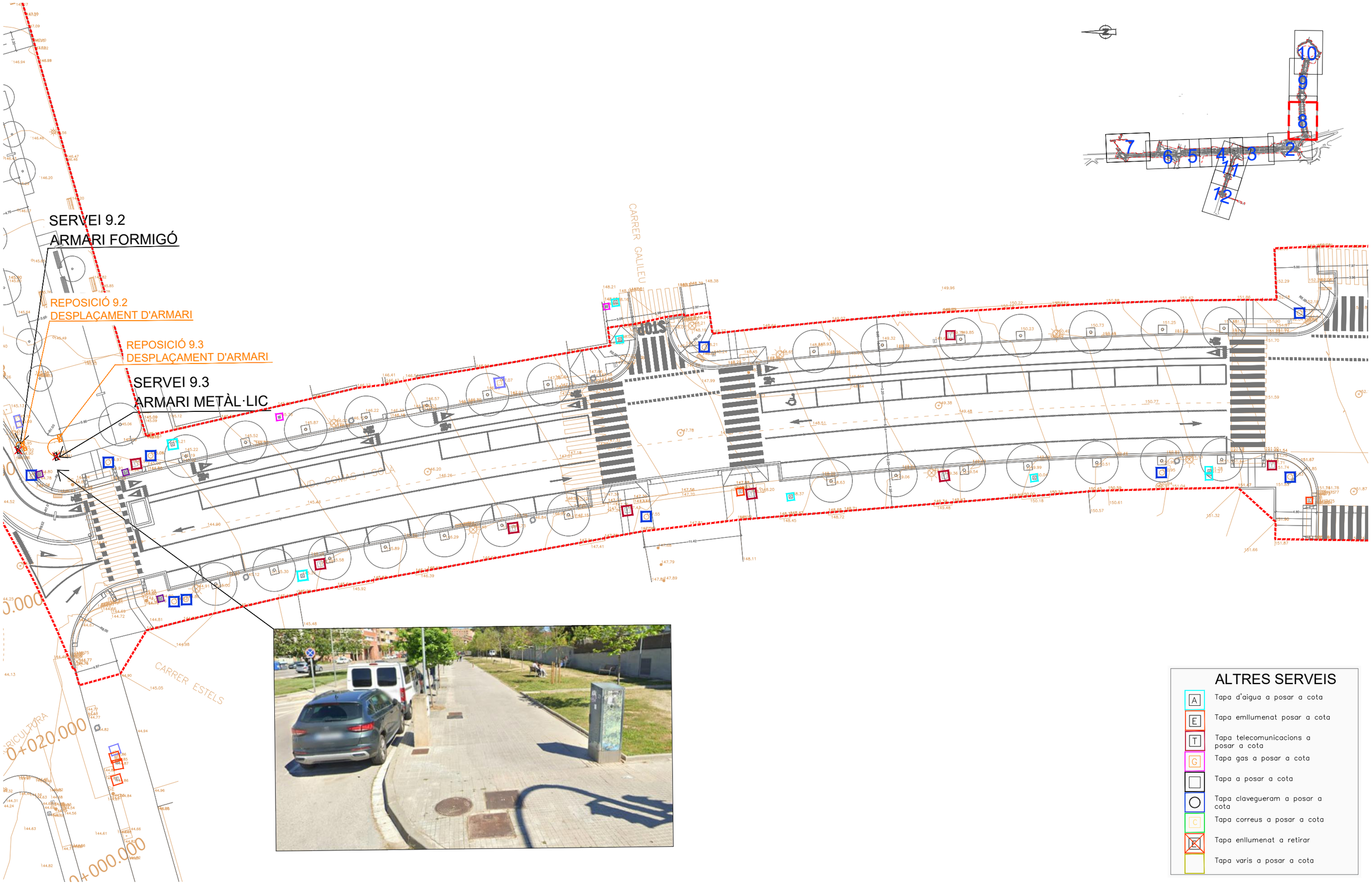

ALTRES SERVEIS

- A — Tapa d'aigua a posar a cota
- E — Tapa emllumenat posar a cota
- T — Tapa telecomunicacions a posar a cota
- G — Tapa gas a posar a cota
- Tapa a posar a cota
- Tapa clavegueram a posar a cota
- C — Tapa correus a posar a cota
- E — Tapa enllumenat a retirar
- Tapa varis a posar a cota

ASSISTÈNCIA TÈCNICA: CTP

TÍTOL:	ARQUITECTE:	PLÀNOL:	ESCALA:	ORIENTACIÓ:	DATA:	NÚM:
PROJECTE DE PACIFICACIÓ DE L'AVINGUDA DE L'ESTATUT	CARLOS FREIRE	ALTRES REPOSICIONS	1/400		JUNY 2024	15.8.8

PROURSA SOCIETAT MUNICIPAL — Ajuntament de Rubí

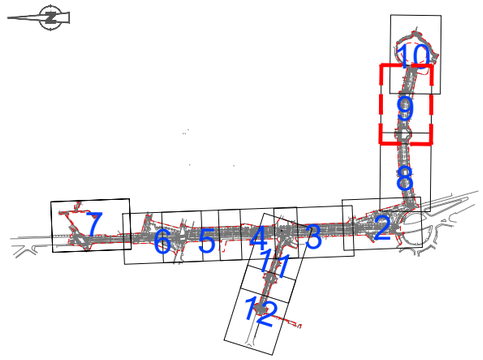

CARRER EDUARD FONTSERÈ

CARRER JOHANNES KEPLER

AVD. COMAS I SOLÀ

STOP

ALTRES SERVEIS

- A — Tapa d'aigua a posar a cota
- E — Tapa emllumenat posar a cota
- T — Tapa telecomunicacions a posar a cota
- G — Tapa gas a posar a cota
- Tapa a posar a cota
- Tapa clavegueram a posar a cota
- C — Tapa correus a posar a cota
- E — Tapa enllumenat a retirar
- Tapa varis a posar a cota

ASSISTÈNCIA TÈCNICA:

CTP

PROURSA SOCIETAT MUNICIPAL

Ajuntament de Rubí

TÍTOL:	ARQUITECTE:	PLÀNOL:	ESCALA:	ORIENTACIÓ:	DATA:	NÚM:
PROJECTE DE PACIFICACIÓ DE L'AVINGUDA DE L'ESTATUT	CARLOS FREIRE	ALTRES REPOSICIONS	1/400		JUNY 2024	15.8.9

0 2 4 6 8

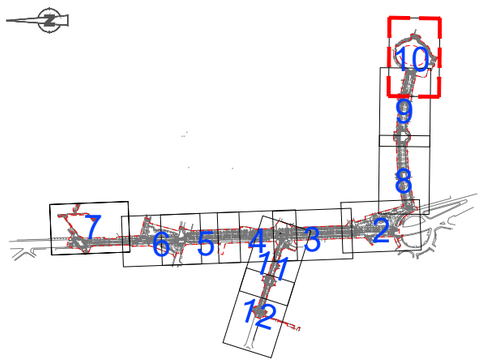

ALTRES SERVEIS

- A — Tapa d'aigua a posar a cota
- E — Tapa emllumenat posar a cota
- T — Tapa telecomunicacions a posar a cota
- G — Tapa gas a posar a cota
- Tapa a posar a cota
- Tapa clavegueram a posar a cota
- C — Tapa correus a posar a cota
- E — Tapa enllumenat a retirar
- Tapa varis a posar a cota

ASSISTÈNCIA TÈCNICA: CTP

TÍTOL:	ARQUITECTE:	PLÀNOL:	ESCALA:	ORIENTACIÓ:	DATA:	NÚM:
PROJECTE DE PACIFICACIÓ DE L'AVINGUDA DE L'ESTATUT	CARLOS FREIRE	ALTRES REPOSICIONS	1/400	0 2 4 6 8	JUNY 2024	15.8.10

PROURSA Promocions Urbanístiques Societat Municipal — Ajuntament de Rubí

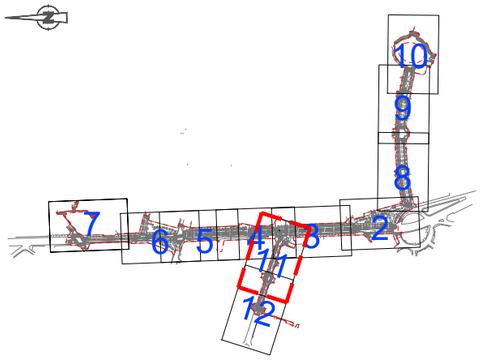





C/ LOPE DE VEGA

CARRER ARIBAU

C/ SANTIAGO RUSIÑOL

DESPLAÇAMENT REPOSICIÓ 9.4 NOVA POSICIÓ DE "MUPI"

SERVEIS 9.4
MUPI: ESTATUT-ARIBAU

SERVEIS 9.6
POSAR REIXA A COTA

STOP

0+340.00

0+332.

ALTRES SERVEIS

- A — Tapa d'aigua a posar a cota
- E — Tapa emllumenat posar a cota
- T — Tapa telecomunicacions a posar a cota
- G — Tapa gas a posar a cota
- ☐ — Tapa a posar a cota
- ◯ — Tapa clavegueram a posar a cota
- C — Tapa correus a posar a cota
- E — Tapa enllumenat a retirar
- Tapa varis a posar a cota

ASSISTÈNCIA TÈCNICA:

PROURSA SOCIETAT MUNICIPAL

Ajuntament de Rubí

TÍTOL:	ARQUITECTE:	PLÀNOL:	ESCALA:	ORIENTACIÓ:	DATA:	NÚM:
PROJECTE DE PACIFICACIÓ DE L'AVINGUDA DE L'ESTATUT	CARLOS FREIRE	ALTRES REPOSICIONS	1/400		JUNY 2024	15.8.11

ALTRES SERVEIS

- A — Tapa d'aigua a posar a cota
- E — Tapa emllumenat posar a cota
- T — Tapa telecomunicacions a posar a cota
- G — Tapa gas a posar a cota
- Tapa a posar a cota
- Tapa clavegueram a posar a cota
- C — Tapa correus a posar a cota
- E — Tapa enllumenat a retirar
- Tapa varis a posar a cota

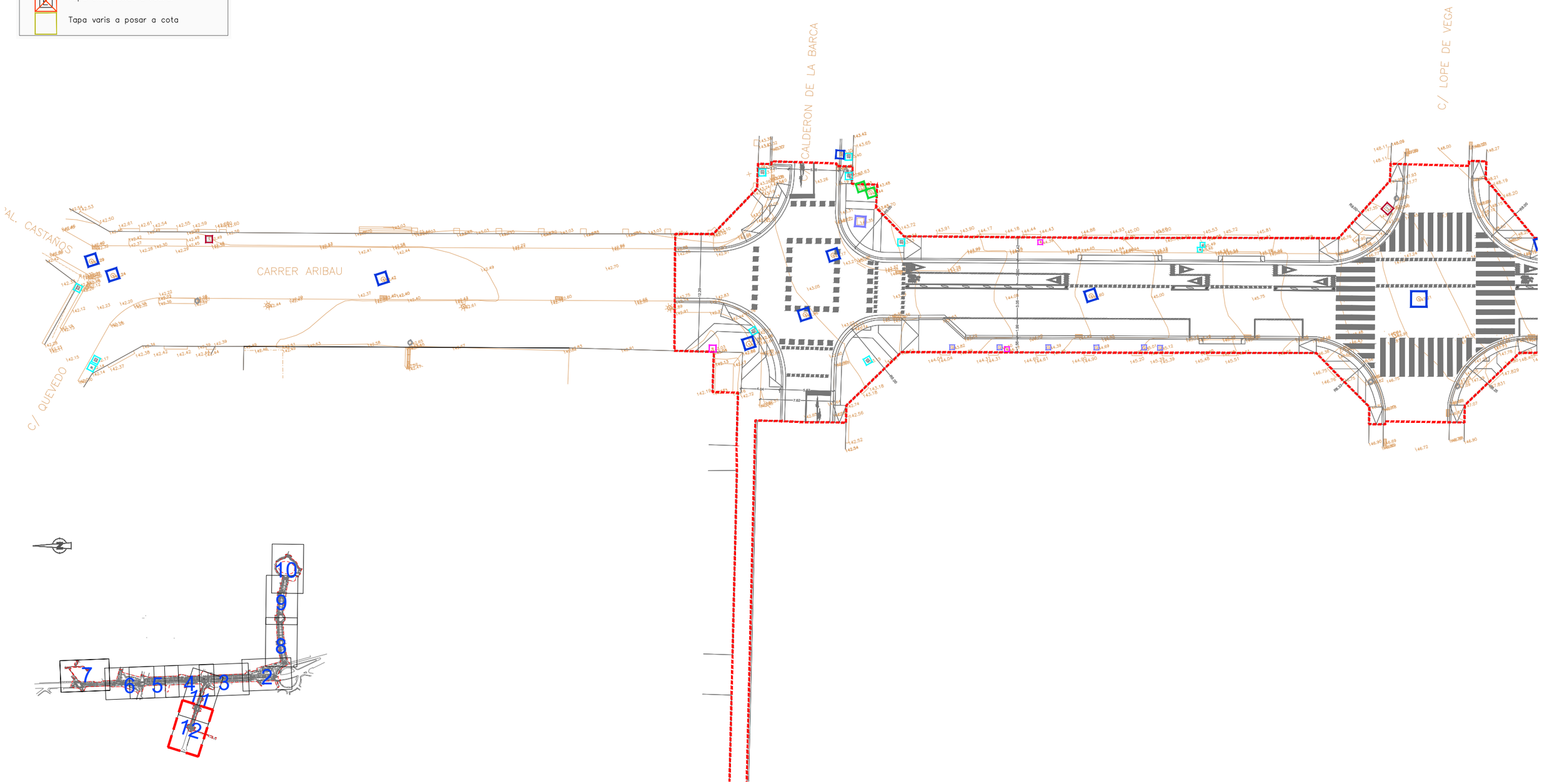

ASSISTÈNCIA TÈCNICA: CTP

TÍTOL:	ARQUITECTE:	PLÀNOL:	ESCALA:	ORIENTACIÓ:	DATA:	NÚM:
PROJECTE DE PACIFICACIÓ DE L'AVINGUDA DE L'ESTATUT	CARLOS FREIRE	ALTRES REPOSICIONS	1/400 (0 2 4 6 8)		JUNY 2024	15.8.12

PROURSA SOCIETAT MUNICIPAL — Ajuntament de Rubí

ASSISTÈNCIA TÈCNICA:

CTP

TÍTOL:	ARQUITECTE:	PLÀNOL:	ESCALA:	ORIENTACIÓ:	DATA:	NÚM:
PROJECTE DE PACIFICACIÓ DE L'AVINGUDA DE L'ESTATUT	CARLOS FREIRE	SUPERPOSICIÓ DE SERVEIS	1/2500	0 12,5 25 37,5 50	JUNY 2024	14.10.1

PROURSA SOCIETAT MUNICIPAL

Ajuntament de Rubí

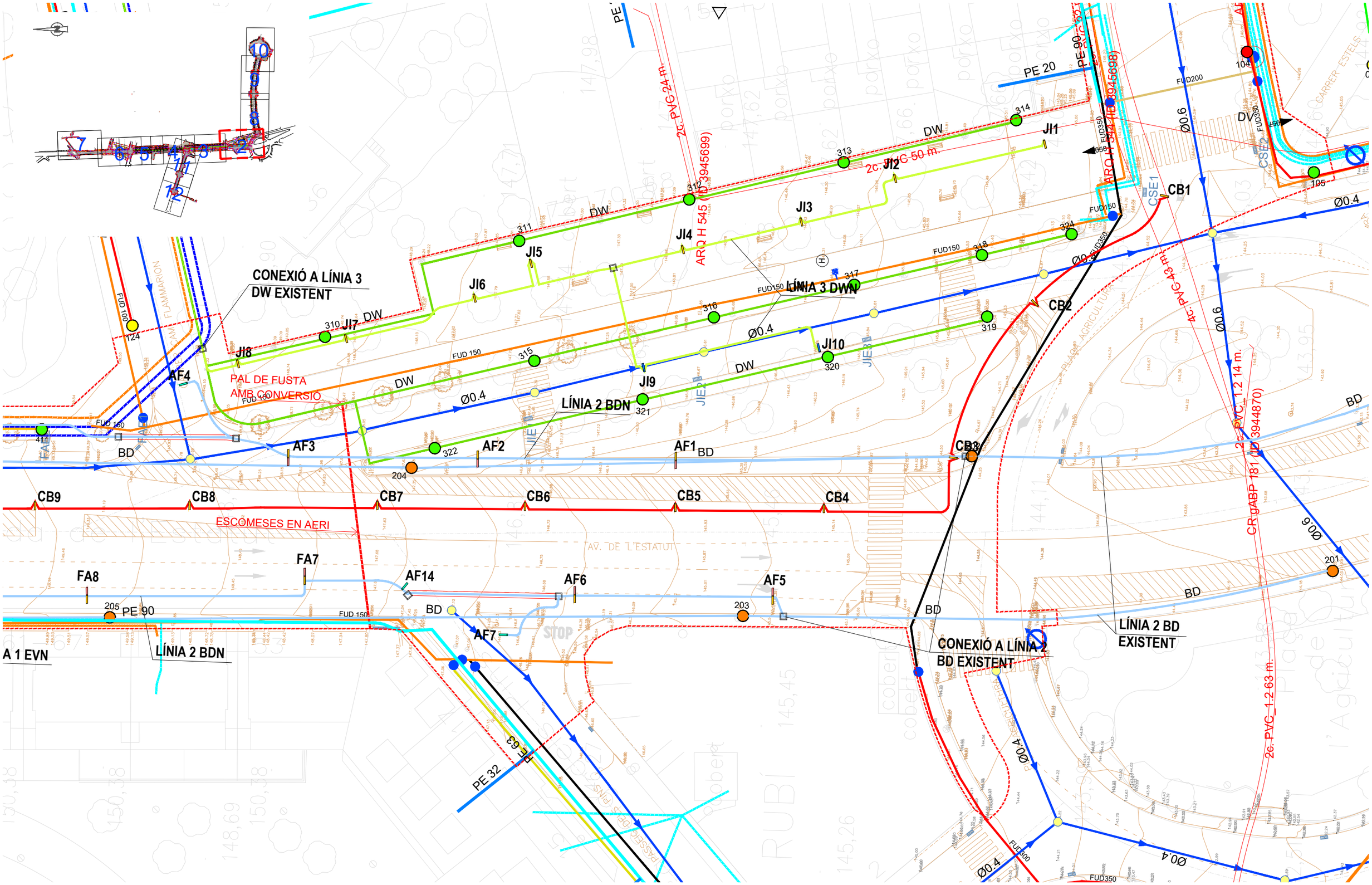

ASSISTÈNCIA TÈCNICA:

TÍTOL:	ARQUITECTE:	PLÀNOL:	ESCALA:	ORIENTACIÓ:	DATA:	NÚM:
PROJECTE DE PACIFICACIÓ DE L'AVINGUDA DE L'ESTATUT	CARLOS FREIRE	SUPERPOSICIÓ DE SERVEIS	1/400		JUNY 2024	14.10.2

PROURSA SOCIETAT MUNICIPAL

Ajuntament de Rubí

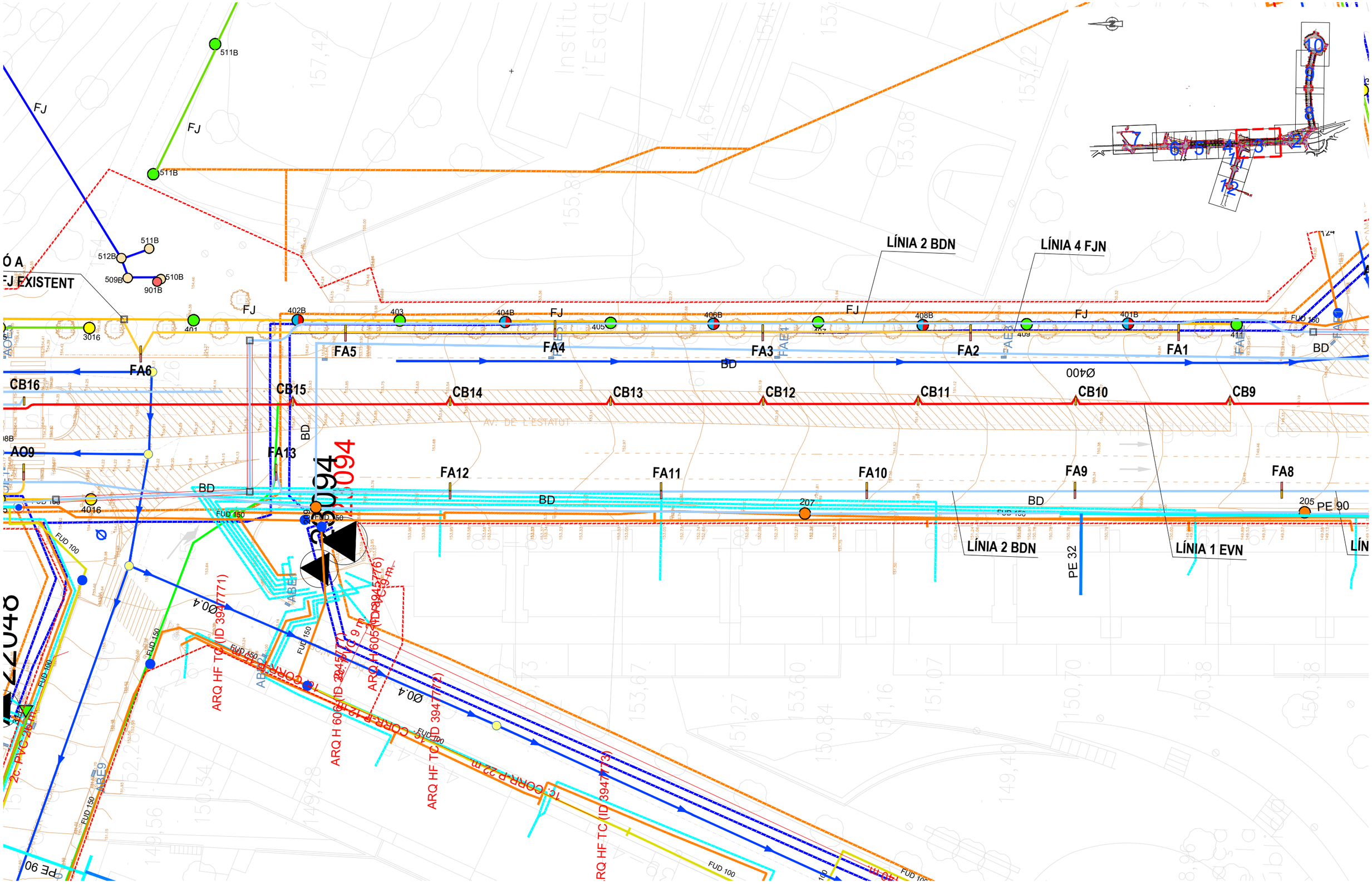
511B
FJ
FJ
511B
512B
509B
510B
901B
Ó A
EJ EXISTENT
3016
401
402B
403
404B
405
406B
407
408B
409
401B
411
FJ
FJ
FJ
FJ
LÍNIA 2 BDN
LÍNIA 4 FJN
FA6
FA5
FA4
FA3
FA2
FA1
BD
Ø400
CB16
CB15
CB14
CB13
CB12
CB11
CB10
CB9
AV. DE L'ESTATUT
AO9
FA13
FA12
FA11
FA10
FA9
FA8
BD
4016
207
205
PE 90
PE 32
LÍNIA 2 BDN
LÍNIA 1 EVN
FUD 150
FUD 100
ARQ HF TC (ID 3947771)
ARQ H 6057(ID 3945776)
2c. PVC 26 m
TC CORR P 15 m
TC CORR P 22 m
FUD 100
ARE9
ARE8
ARE7
ARE6
ARE5
ARE4
ARE3
ARE2
ARE1
Ø0.4
Ø400
Ø400
Ø400

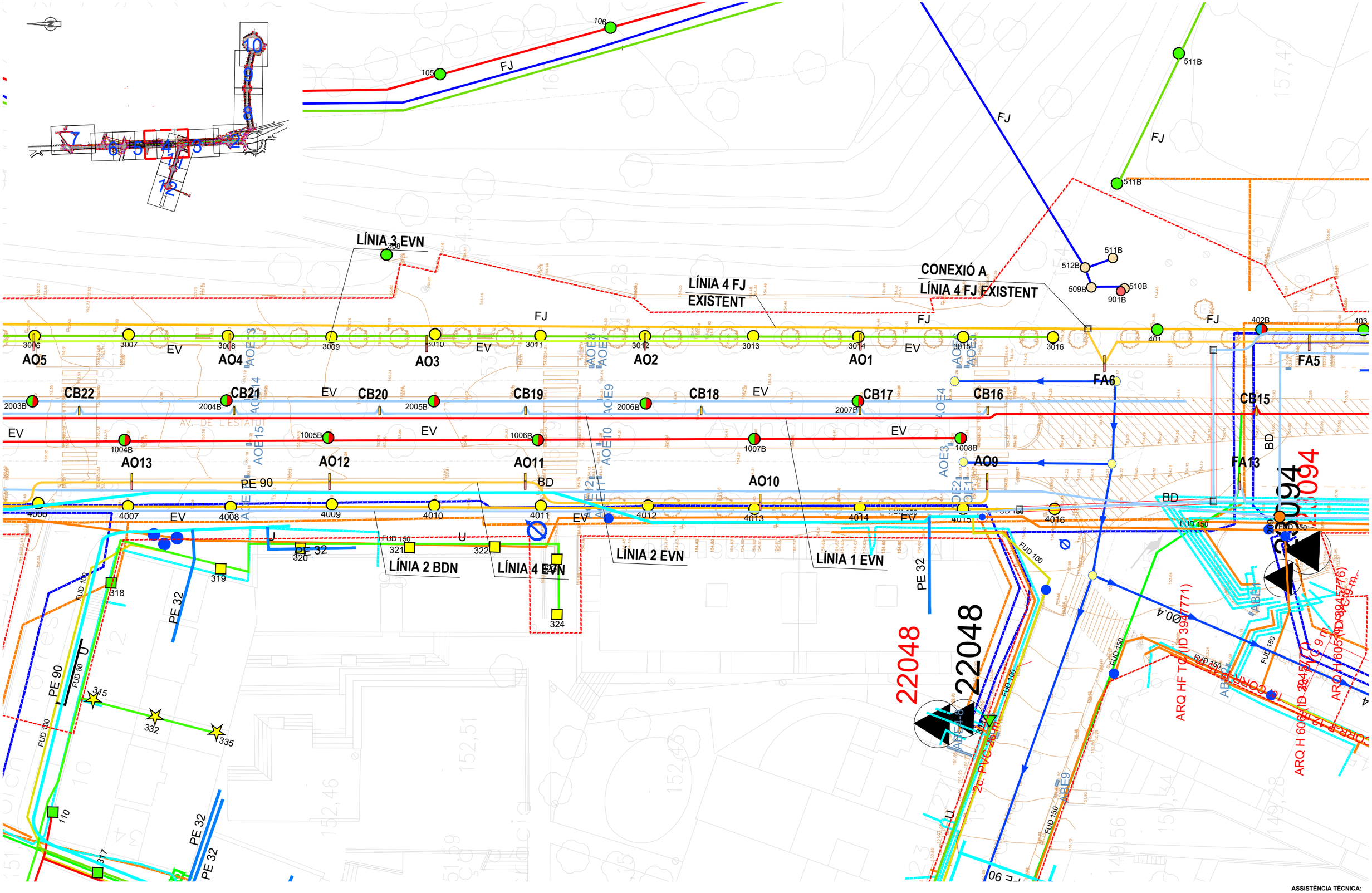

ASSISTÈNCIA TÈCNICA:

TÍTOL:	ARQUITECTE:	PLÀNOL:	ESCALA:	ORIENTACIÓ:	DATA:	NÚM:
PROJECTE DE PACIFICACIÓ DE L'AVINGUDA DE L'ESTATUT	CARLOS FREIRE	SUPERPOSICIÓ DE SERVEIS	1/400		JUNY 2024	14.10.4

PROURSA SOCIETAT MUNICIPAL

Ajuntament de Rubí

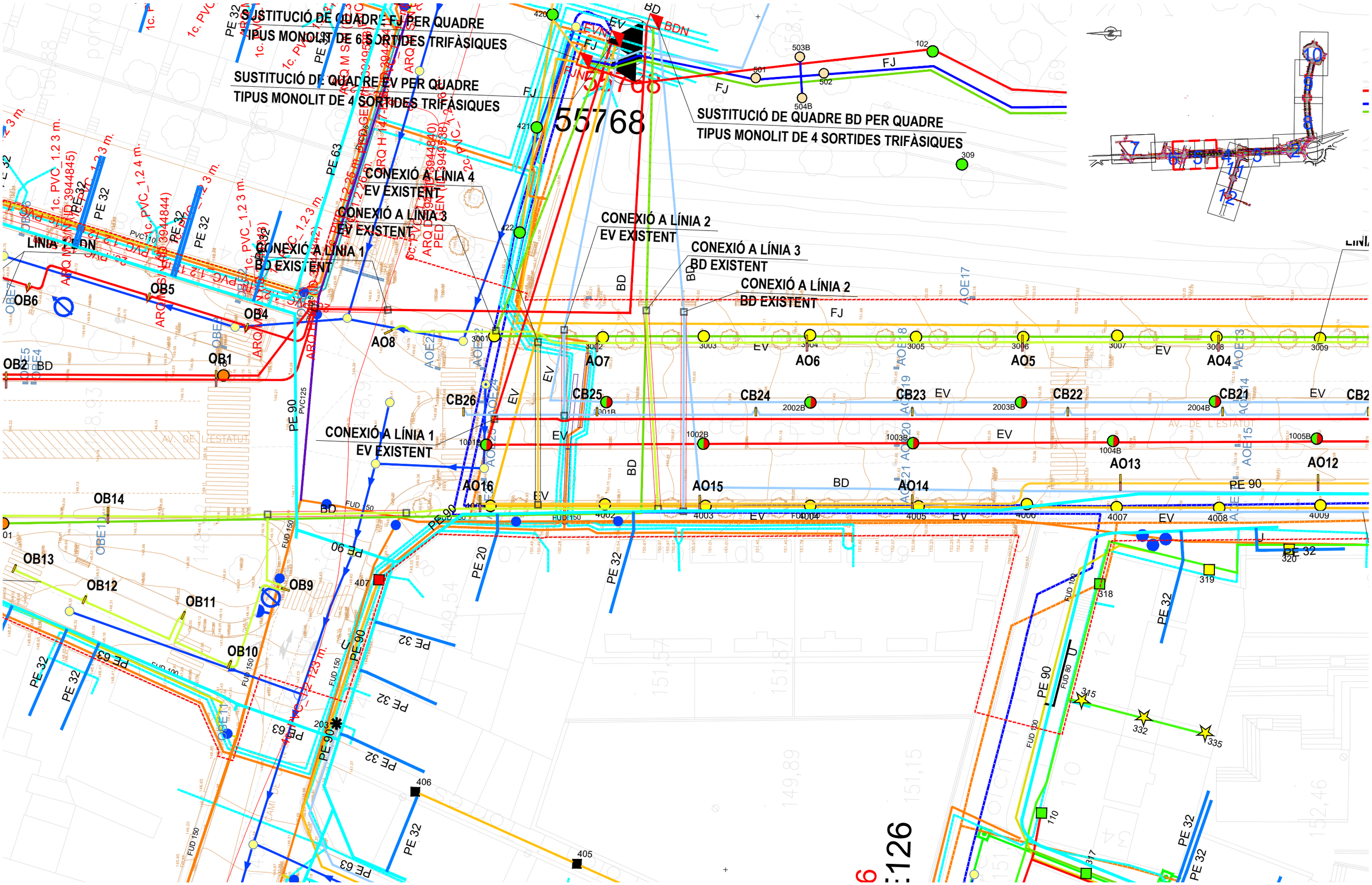

ASSISTÈNCIA TÈCNICA:

TÍTOL:	ARQUITECTE:	PLÀNOL:	ESCALA:	ORIENTACIÓ:	DATA:	NÚM:
PROJECTE DE PACIFICACIÓ DE L'AVINGUDA DE L'ESTATUT	CARLOS FREIRE	SUPERPOSICIÓ DE SERVEIS	1/400		JUNY 2024	14.10.5

PROURSA SOCIETAT MUNICIPAL

Ajuntament de Rubí

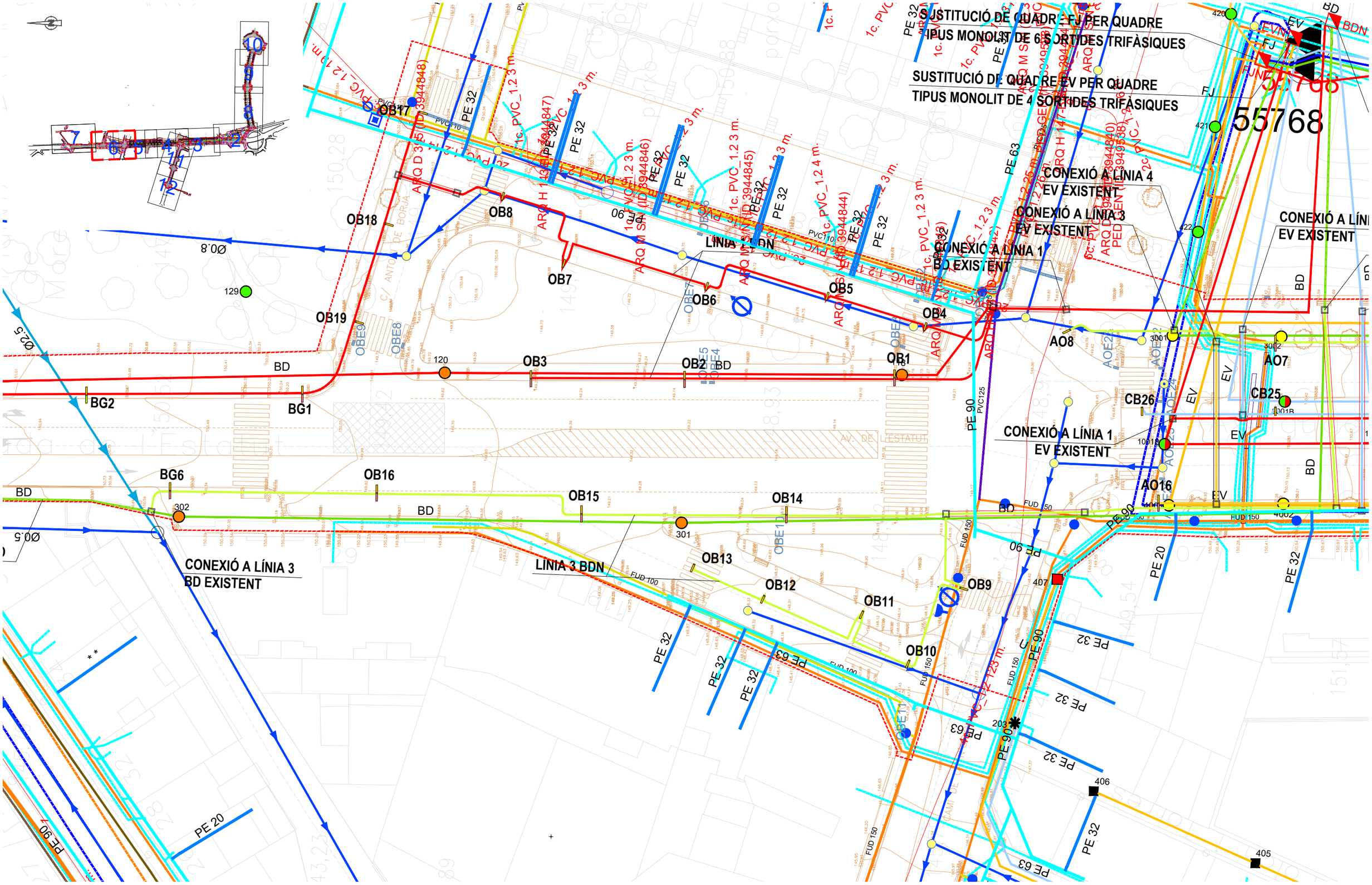

ASSISTÈNCIA TÈCNICA: CTP

TÍTOL:	ARQUITECTE:	PLÀNOL:	ESCALA:	ORIENTACIÓ:	DATA:	NÚM:
PROJECTE DE PACIFICACIÓ DE L'AVINGUDA DE L'ESTATUT	CARLOS FREIRE	SUPERPOSICIÓ DE SERVEIS	1/400	0 2 4 6 8	JUNY 2024	14.10.6

PROURSA SOCIETAT MUNICIPAL — Ajuntament de Rubí

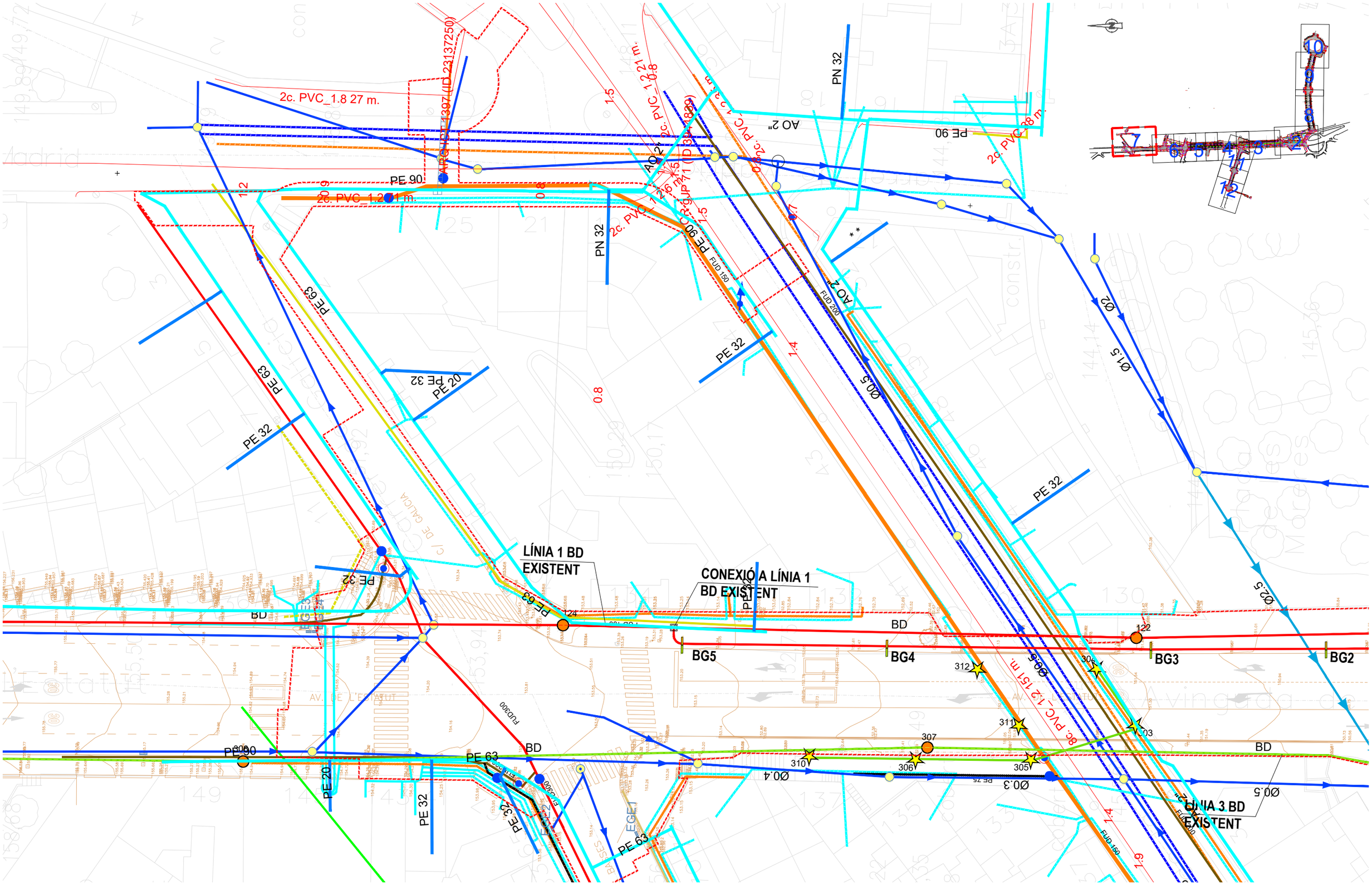
2c. PVC_1.8 27 m.
ARQHIST_1397 (ID 23137250)
PE 90
2c. PVC_1.2 41 m.
PN 32
AO 2"
2c. PVC_1.2 21 m.
2c. PVC_1.8 26 m.
UP71 (D 315)
PE 90
FUD 150
PE 63
PE 32
PE 20
PE 32
PE 63
PE 32
PE 63
PE 32
PE 63
PE 32
PE 90
PE 20
PE 32
PE 63
FUD300
FUD300
PE 63
PE 32
PE 63
LÍNIA 1 BD EXISTENT
CONEXIÓ A LÍNIA 1 BD EXISTENT
BD
BG5
BG4
BG3
BG2
BD
BD
BD
124
122
312
308
307
311
310
306
305
303
AO 2"
PE 90
2c. PVC_28 m.
2c. PVC_1.2 157 m.
FUD 200
FUD 150
FUD300
LÍNIA 3 BD EXISTENT
Ø0.5
Ø0.4
Ø0.3
Ø0.5
Ø0.5
Ø1.5
Ø2
AV. DE L'ESTATUT
C/ DE GALICIA
BASSES DE L'EGEA
1.2
0.9
0.8
1.5
1.5
1.4
1.4
1.9
0.8
1.2
1.5
1.7
1.4
1.9
1.2
1.5
1.4
1.9
1.2
1.5
1.4
1.9
1.2
1.5

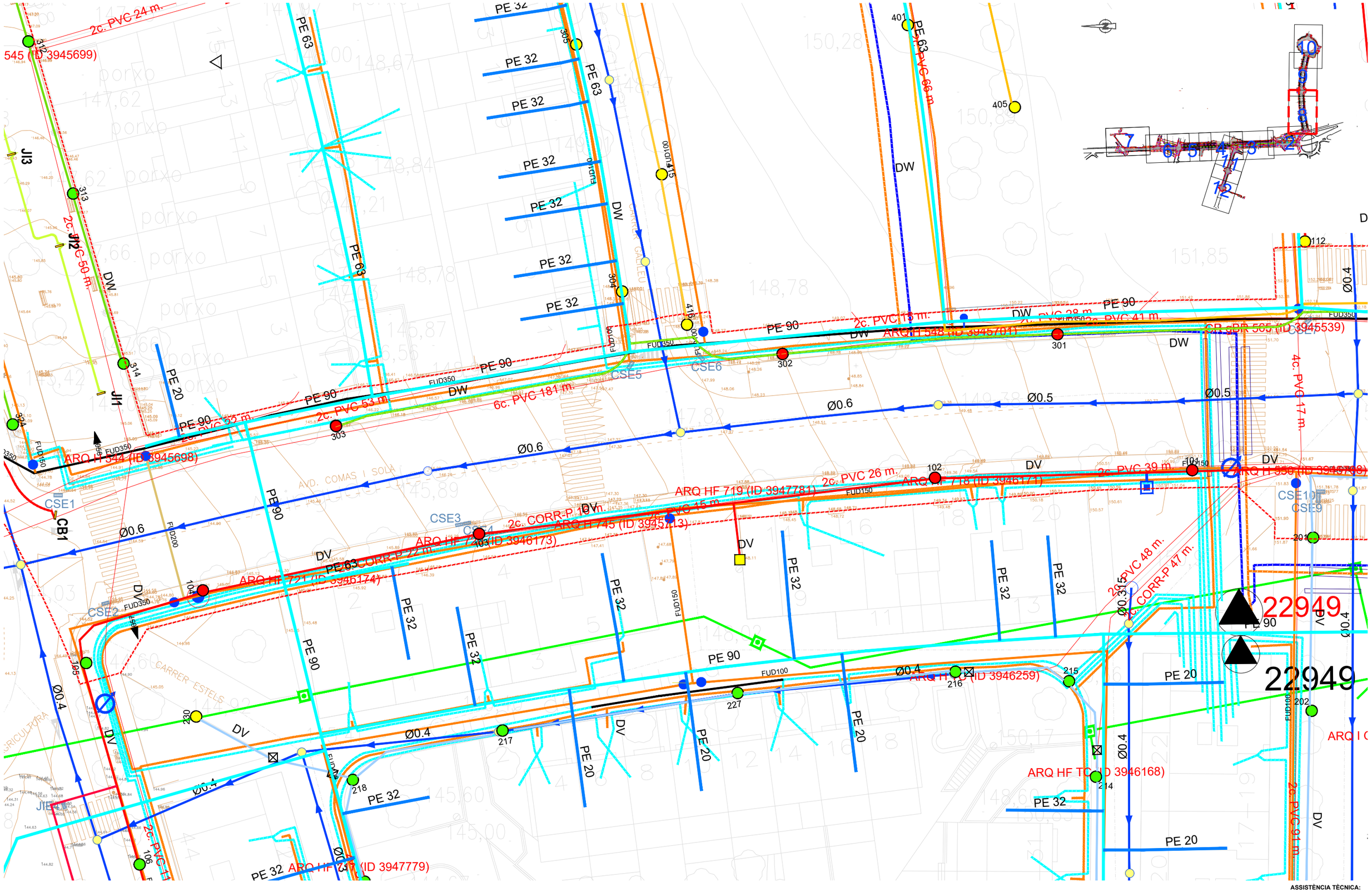

ASSISTÈNCIA TÈCNICA:

TÍTOL:	ARQUITECTE:	PLÀNOL:	ESCALA:	ORIENTACIÓ:	DATA:	NÚM:
PROJECTE DE PACIFICACIÓ DE L'AVINGUDA DE L'ESTATUT	CARLOS FREIRE	SUPERPOSICIÓ DE SERVEIS	1/400		JUNY 2024	14.10.8

PROURSA SOCIETAT MUNICIPAL
Ajuntament de Rubí

SUSTITUCIÓ DE QUADRE DW PER QUADRE
TIPUS MONOLIT DE 4 SORTIDES TRIFÀSIQUES

ASSISTÈNCIA TÈCNICA:

TÍTOL:	ARQUITECTE:	PLÀNOL:	ESCALA:	ORIENTACIÓ:	DATA:	NÚM:
PROJECTE DE PACIFICACIÓ DE L'AVINGUDA DE L'ESTATUT	CARLOS FREIRE	SUPERPOSICIÓ DE SERVEIS	1/400		JUNY 2024	14.10.9

PROURSA SOCIETAT MUNICIPAL
Ajuntament de Rubí

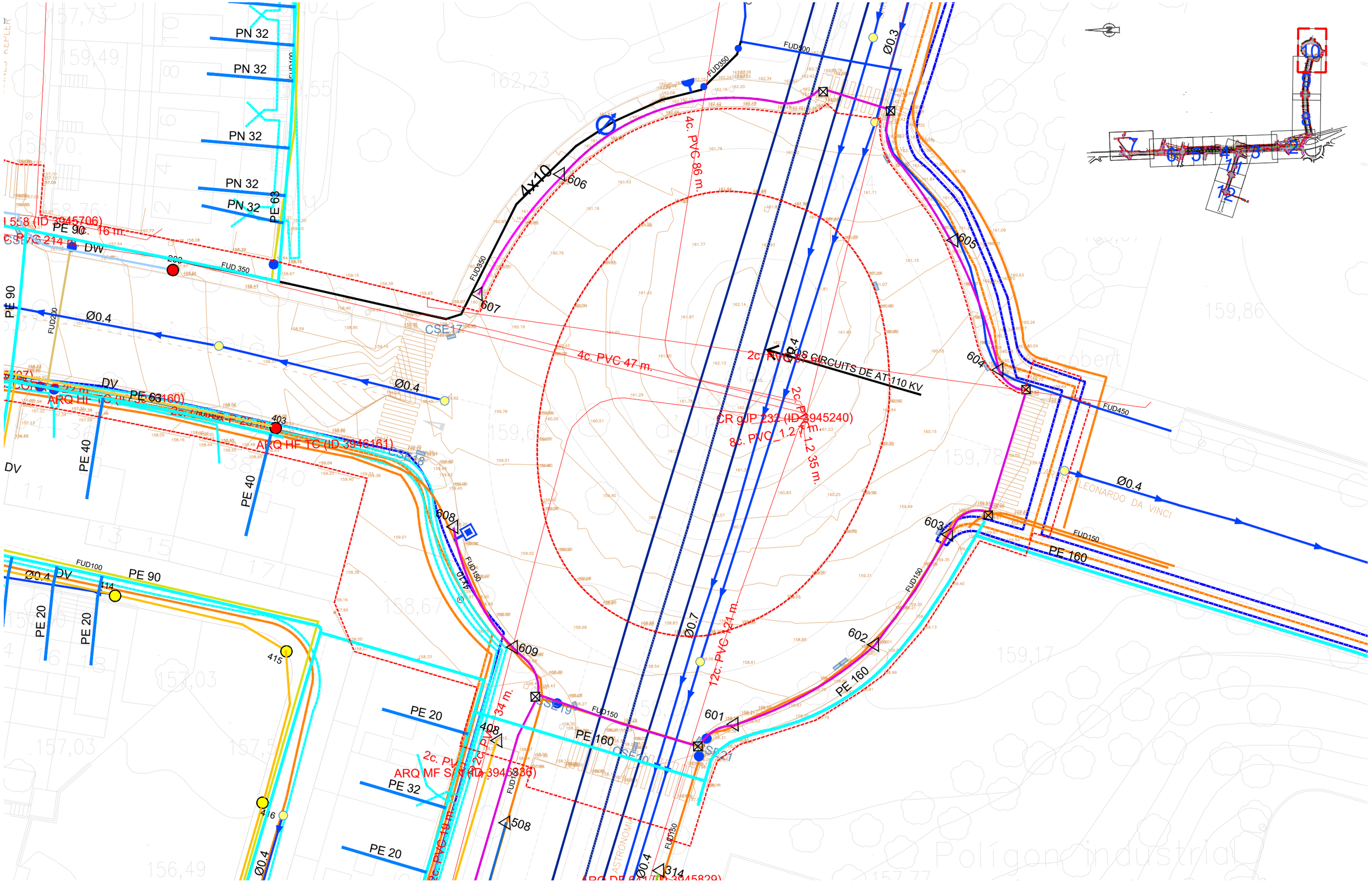

ASSISTÈNCIA TÈCNICA:

TÍTOL:	ARQUITECTE:	PLÀNOL:	ESCALA:	ORIENTACIÓ:	DATA:	NÚM:
PROJECTE DE PACIFICACIÓ DE L'AVINGUDA DE L'ESTATUT	CARLOS FREIRE	SUPERPOSICIÓ DE SERVEIS	1/400		JUNY 2024	14.10.10

PROURSA SOCIETAT MUNICIPAL

Ajuntament de Rubí

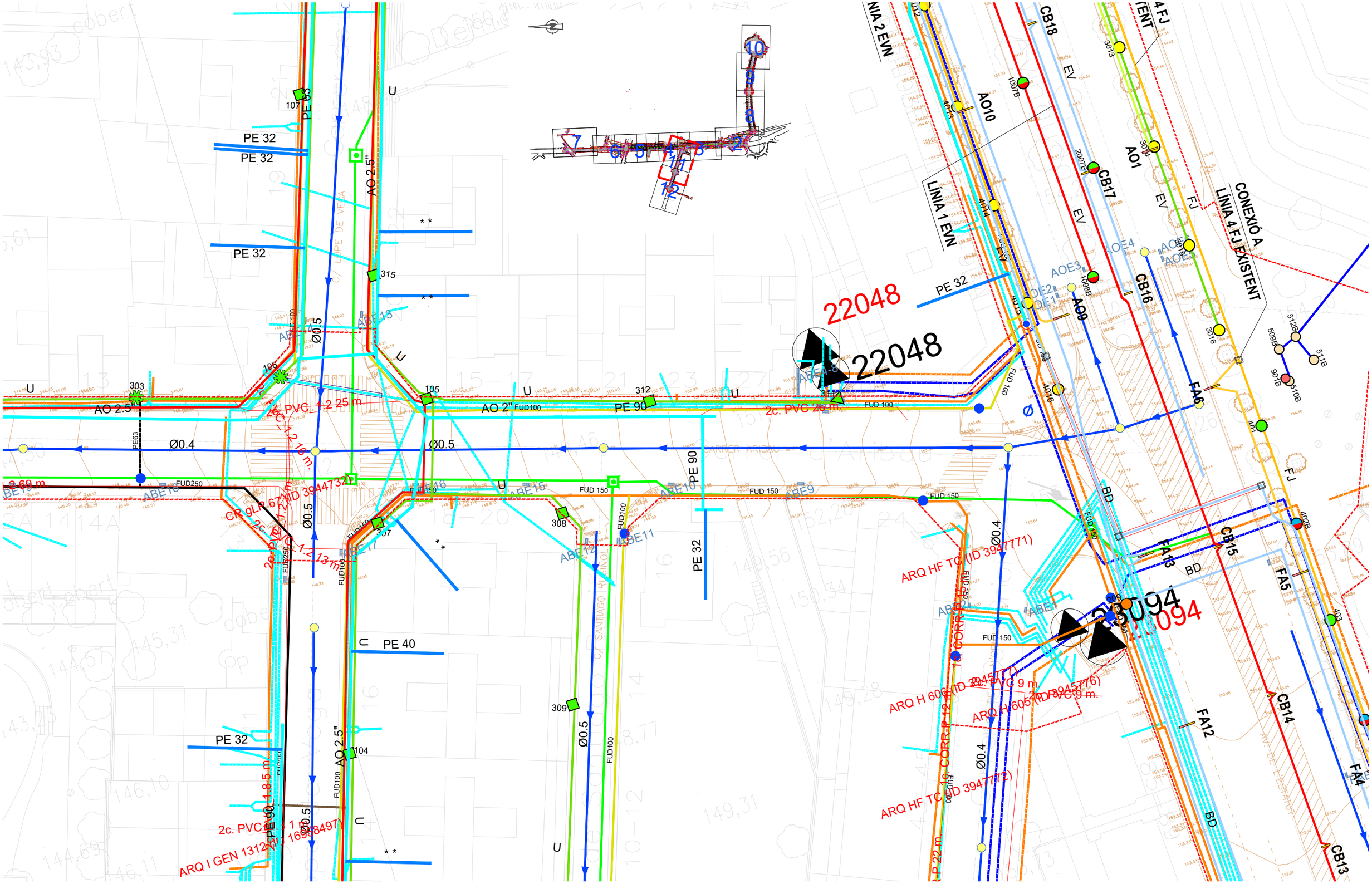
PE 32
PE 32
PE 32
PE 63
AO 2.5"
AO 2.5"
AO 2" FUD100
PE 90
PE 90
PE 32
PE 40
PE 32
AO 2.5"
Ø0.5
Ø0.4
Ø0.5
Ø0.5
Ø0.5
Ø0.4
Ø0.4
FUD250
FUD150
FUD100
FUD100
FUD150
FUD150
FUD150
FUD150
FUD100
FUD100
2.69 m
2c. PVC 1.2 25 m.
2c. PVC 1.2 15 m.
2c. PVC 1.2 13 m.
2c. PVC 1.2 18.5 m.
2c. PVC 26 m.
2c. PVC 9 m.
2c. PVC 9 m.
2c. PVC 22 m.
CP gLP 67 (ID 3944732)
ARQ I GEN 1312 (ID 3948497)
ARQ HF TC 16 (ID 3947771)
ARQ H 606 (ID 3945777)
ARQ H 605 (ID 3945776)
ARQ HF TC 16 (ID 3947772)
22048
22048
22048
22048
ABE16
ABE15
ABE14
ABE13
ABE12
ABE11
ABE10
ABE9
ABE8
ABE7
ABE6
ABE5
ABE4
ABE3
ABE2
ABE1
AOE4
AOE3
AOE2
AOE1
AO10
AO09
AO1
CB18
CB17
CB16
CB15
CB14
CB13
FA6
FA5
FA4
FA12
FA13
4 FJ
FJ
FJ
CONEXIÓ A LÍNIA 4 FJ EXISTENT
LÍNIA 2 EVN
LÍNIA 1 EVN
EV
EV
EV
BD
BD
BD
C/ LOPE DE VEGA
C/ SANTIAGO RUSIÑOL
C/ CARNER ARIBAU
AV. DE L'ESTATUT
303
105
106
107
104
315
312
311
308
309
307
3013
3014
3015
3016
4013
4014
4015
4016
4017
1007B
2007B
1008B
512B
511B
509B
510B
901B
402B
403
401
209
U
U
U

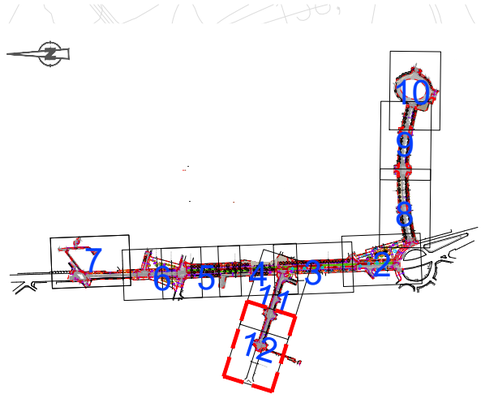

PN 32
PE 32
PE 32
PE 32
PE 32
PE 32
PE 32
PE 32
PE 32
PE 32
PE 32
PE 32
PE 32
PE 63
PE 63
PE 63
PE 63
PE 63
PE 63
PE 63
PE 63
PE 63
PE 63
PE 63
PE 63
PE 90
PE 90
PE 40
PE 40
PE 40

VODAFONE-ONO

- Límit intervenció
- Arqueta de 40x40
- Arqueta de 60x60
- Arqueta doble 60x120
- Arqueta doble 70x140
- Canalització
- Xarxa aèrea
- Pal
- Localització d'arqueta

CLAVEGUERAM

- Límit intervenció
- Col·lector existent
- Pou existent
- E1 Embornal existent

MT-AT TENSIÓ

- Límit intervenció
- MT tram soterrat
- AT tram aeri(plaça Urània)
- MT traça soterrada
- AT traça aèria
- Beina soterrada
- Centre de distribució

AIGUA POTABLE

- Límit Intervenció
- Vàlvula Oberta
- Vàlvula Tancada
- Dipòsit
- Pou
- Comptador
- Estació Elevació
- Bomba
- Altres Captacions
- Boca de Rec
- Hidrant Columna
- Hidrant Soterrat
- Descàrrega
- Ventosa
- Vàlvula Reguladora
- FUD 80
- FUD 100
- FUD 150
- FUD 200
- FUD 250
- FUD 300
- FUD 500–400
- PE63
- PE75
- PE125
- PVC 75
- PVC90
- PVC 110
- PVC 125

BT

- Límit projecte
- BT tram soterrat
- MT traça soterrada
- Centre de distribució
- Beina soterrada

ENLLUMENAT PÚBLIC

- Límit intervenció
- Quadre de maniobra
- Pericó
- Led, Columna
- 150 VSAP, Cabiró
- 150 VSAP, Braç
- 100 VSAP, Braç
- 100 VSAP, Bàcul
- 100 VSAP, Cabiró
- 100 VSAP, Columna
- 150VSAP+250VM, Columna
- 70 VSAP
- 400 VSAP, Braç
- 400 VSAP, Columna
- 70 VSAP, Columna
- 70 VSAP, Braç
- 150 VSAP, Columna
- 100 VSAP+150VSAP, Columna
- 58 FL-T8, Columna
- 150 VSAP, Bàcul
- 36 FL-T8, Columna
- Línia 1
- Línia 2
- Línia 3
- Línia 4
- Línia 5
- Línia 6

GAS

- Límit intervenció
- PE 20–32–40–63–90–160
- AO 2"–2.5"–3"
- PN 32–63

TELEFÒNICA

- Límit intervenció
- Canalització soterrada de telefònica

ASSISTÈNCIA TÈCNICA: CTP

TÍTOL:	ARQUITECTE:	PLÀNOL:	ESCALA:	ORIENTACIÓ:	DATA:	NÚM:
PROJECTE DE PACIFICACIÓ DE L'AVINGUDA DE L'ESTATUT	CARLOS FREIRE	SUPERPOSICIÓ DE SERVEIS	1/400		JUNY 2024	14.10.13

PROURSA SOCIETAT MUNICIPAL — Ajuntament de Rubí

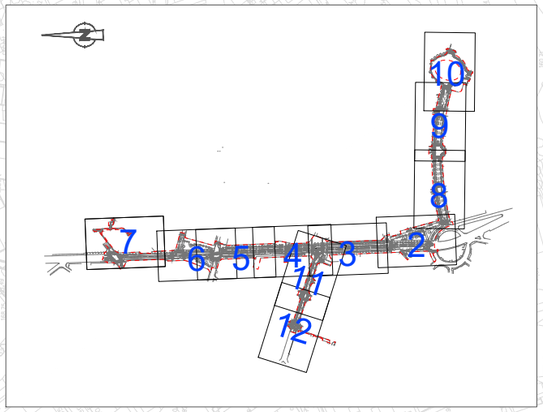

ASSISTÈNCIA TÈCNICA:

TÍTOL:	ARQUITECTE:	PLÀNOL:	ESCALA:	ORIENTACIÓ:	DATA:	NÚM:
PROJECTE DE PACIFICACIÓ DE L'AVINGUDA DE L'ESTATUT	CARLOS FREIRE	CLAVEGUERAM REPOSICIONS	1/2500	0 12,5 25 37,5 50	JUNY 2024	15.1.1

PROURSA SOCIETAT MUNICIPAL

Ajuntament de Rubí

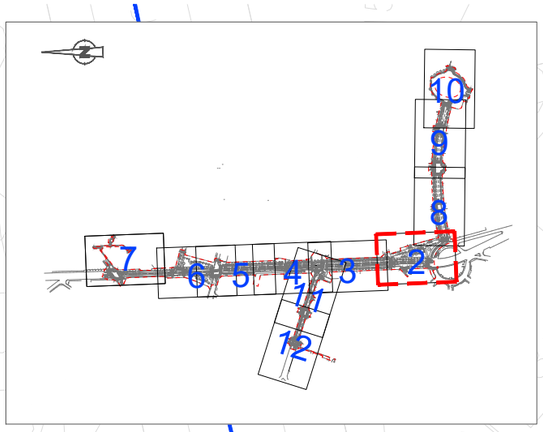

REPOSICIÓ 1.1
COL·LECTOR A
Ø600 PVC

REPOSICIÓ 1.2
COL·LECTOR B
Ø600 PVC

TRAM A ELIMINAR

CONNEXIÓ A
POU EXISTENT

STOP

Ø0.4

Ø0.6

9.0Ø

4.0Ø

CLAVEGUERAM REPOSICIÓ

- Límit intervenció
- Col·lector existent
- Pou existent
- E1 Embornal existent
- Embornal existent a eliminar
- N1 Embornal nou de 70x30
- Nou tub de PVC ø315
- Nou tub de PVC ø600
- Pou nou
- Pou existent posar a cota i tapa nova
- Embornal nou de 70x30 en plataforma única P-7
- Tub dren ranurat PVC ø160
- Tub de connexió drens PVC ø160

ASSISTÈNCIA TÈCNICA:

TÍTOL:	ARQUITECTE:	PLÀNOL:	ESCALA:	ORIENTACIÓ:	DATA:	NÚM:
PROJECTE DE PACIFICACIÓ DE L'AVINGUDA DE L'ESTATUT	CARLOS FREIRE	CLAVEGUERAM REPOSICIONS	1/400		JUNY 2024	15.1.2

PROURSA SOCIETAT MUNICIPAL

Ajuntament de Rubí

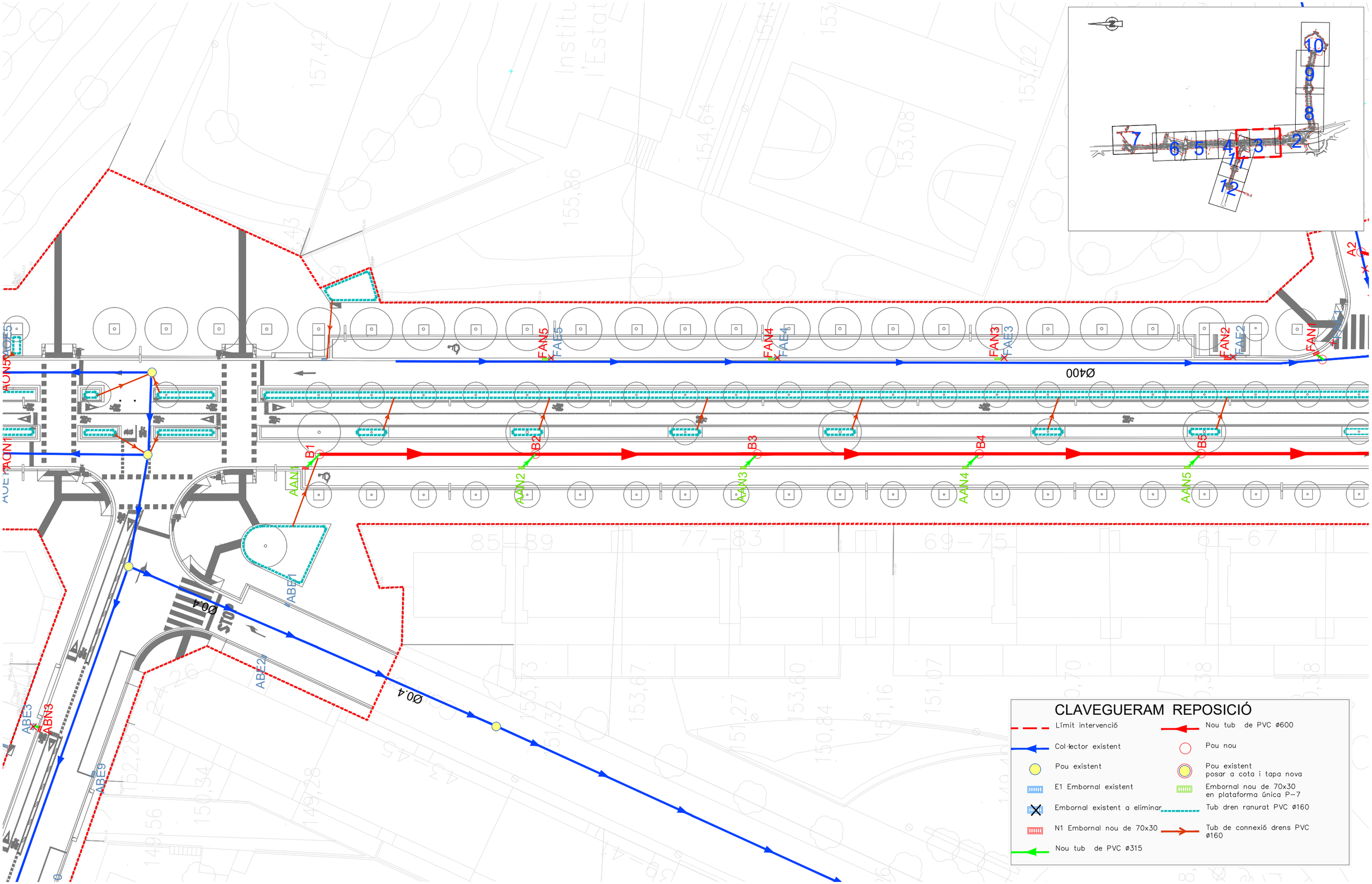

ASSISTÈNCIA TÈCNICA:

TÍTOL:	ARQUITECTE:	PLÀNOL:	ESCALA:	ORIENTACIÓ:	DATA:	NÚM:
PROJECTE DE PACIFICACIÓ DE L'AVINGUDA DE L'ESTATUT	CARLOS FREIRE	CLAVEGUERAM REPOSICIONS	1/400		JUNY 2024	15.1.3

PROURSA SOCIETAT MUNICIPAL

Ajuntament de Rubí

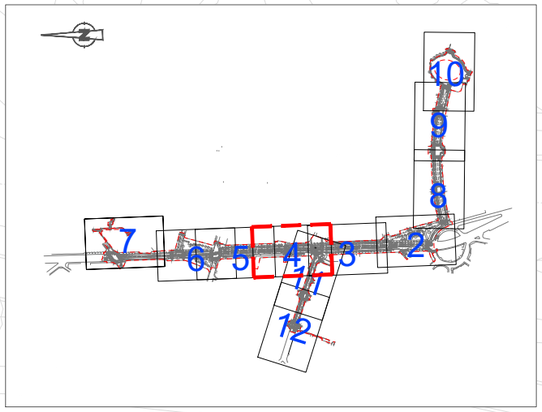

CLAVEGUERAM REPOSICIÓ

- Límit intervenció
- Col·lector existent
- Pou existent
- E1 Embornal existent
- Embornal existent a eliminar
- N1 Embornal nou de 70x30
- Nou tub de PVC ø315
- Nou tub de PVC ø600
- Pou nou
- Pou existent posar a cota i tapa nova
- Embornal nou de 70x30 en plataforma única P-7
- Tub dren ranurat PVC ø160
- Tub de connexió drens PVC ø160

ASSISTÈNCIA TÈCNICA:

PROURSA

Ajuntament de Rubí

TÍTOL:	ARQUITECTE:	PLÀNOL:	ESCALA:	ORIENTACIÓ:	DATA:	NÚM:
PROJECTE DE PACIFICACIÓ DE L'AVINGUDA DE L'ESTATUT	CARLOS FREIRE	CLAVEGUERAM REPOSICIONS	1/400		JUNY 2024	15.1.4

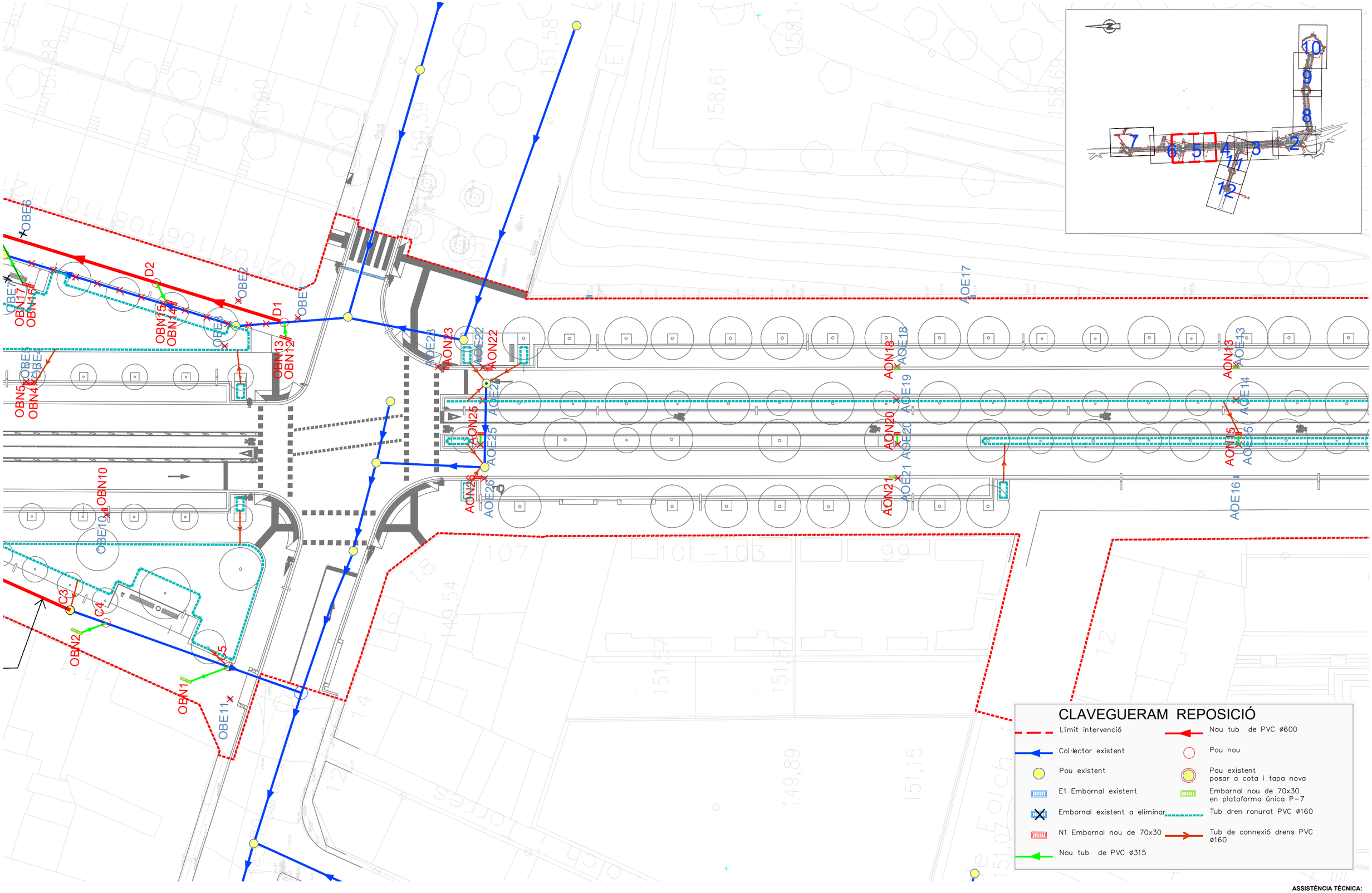

ASSISTÈNCIA TÈCNICA:

TÍTOL:	ARQUITECTE:	PLÀNOL:	ESCALA:	ORIENTACIÓ:	DATA:	NÚM:
PROJECTE DE PACIFICACIÓ DE L'AVINGUDA DE L'ESTATUT	CARLOS FREIRE	CLAVEGUERAM REPOSICIONS	1/400		JUNY 2024	15.1.5

PROURSA

Ajuntament de Rubí

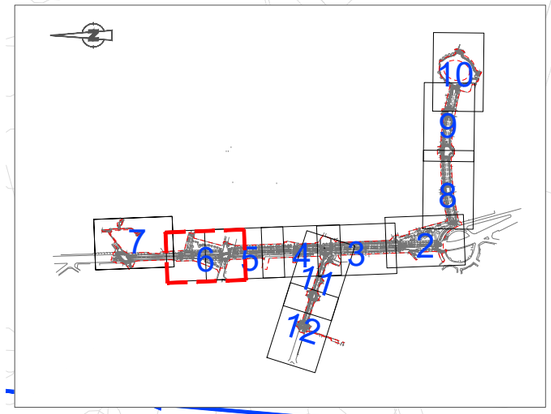

REPOSICIÓ 1.4
COL·LECTOR D
Ø600 PVC

REPOSICIÓ 1.3
COL·LECTOR C
Ø600 PVC

8.0Ø

0.5Ø

CLAVEGUERAM REPOSICIÓ

- Límit intervenció
- Col·lector existent
- Pou existent
- E1 Embornal existent
- Embornal existent a eliminar
- N1 Embornal nou de 70x30
- Nou tub de PVC ø315
- Nou tub de PVC ø600
- Pou nou
- Pou existent posar a cota i tapa nova
- Embornal nou de 70x30 en plataforma única P-7
- Tub dren ranurat PVC ø160
- Tub de connexió drens PVC ø160

ASSISTÈNCIA TÈCNICA:

TÍTOL:	ARQUITECTE:	PLÀNOL:	ESCALA:	ORIENTACIÓ:	DATA:	NÚM:
PROJECTE DE PACIFICACIÓ DE L'AVINGUDA DE L'ESTATUT	CARLOS FREIRE	CLAVEGUERAM REPOSICIONS	1/400		JUNY 2024	15.1.6

PROURSA

Ajuntament de Rubí

NOVA REIXA INTERCEPTORA
TIPUS B10 100x50 CLASSE D-400

REIXA INTERCEPTORA
EXISTENT TIPUS B10
A ELIMINAR

REPOSICIÓ 1.5
Ø600 PVC

CLAVEGUERAM REPOSICIÓ

- Límit intervenció
- Col·lector existent
- Pou existent
- E1 Embornal existent
- Embornal existent a eliminar
- N1 Embornal nou de 70x30
- Nou tub de PVC ø315
- Nou tub de PVC ø600
- Pou nou
- Pou existent posar a cota i tapa nova
- Embornal nou de 70x30 en plataforma única P-7
- Tub dren ranurat PVC ø160
- Tub de connexió drens PVC ø160

Ø0.5
Ø1.5Ø
Ø2
Ø2.5
Ø0.5
Ø0.4
Ø0.3
Ø0.5
EGE3
EGE4
EGE2
EGE1
STOP
STOP
STOP

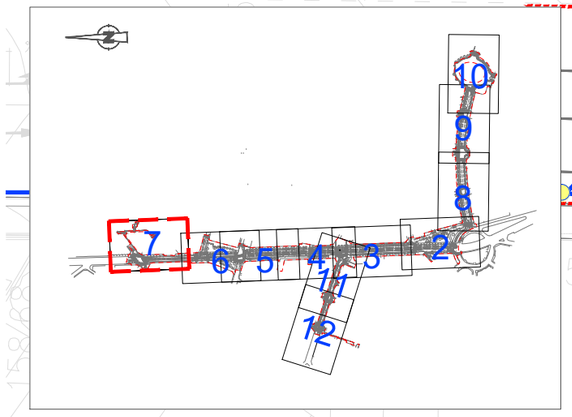

ASSISTÈNCIA TÈCNICA:

TÍTOL:	ARQUITECTE:	PLÀNOL:	ESCALA:	ORIENTACIÓ:	DATA:	NÚM:
PROJECTE DE PACIFICACIÓ DE L'AVINGUDA DE L'ESTATUT	CARLOS FREIRE	CLAVEGUERAM REPOSICIONS	1/400		JUNY 2024	15.1.7

PROGRESSA SOCIETAT MUNICIPAL
Ajuntament de Rubí

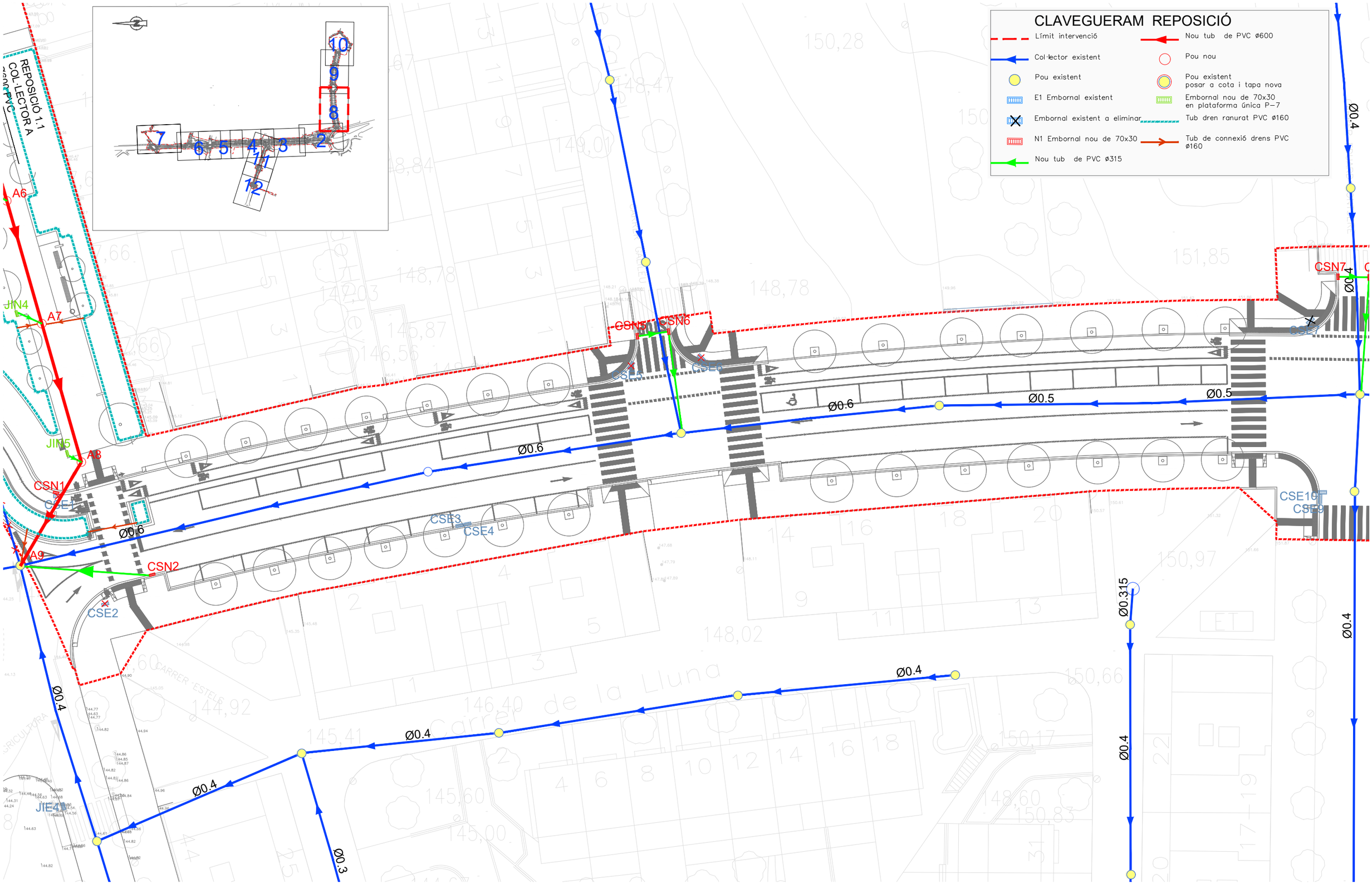

ASSISTÈNCIA TÈCNICA:

TÍTOL:	ARQUITECTE:	PLÀNOL:	ESCALA:	ORIENTACIÓ:	DATA:	NÚM:
PROJECTE DE PACIFICACIÓ DE L'AVINGUDA DE L'ESTATUT	CARLOS FREIRE	CLAVEGUERAM REPOSICIONS	1/400		JUNY 2024	15.1.8

PROGRESSA SOCIETAT MUNICIPAL

Ajuntament de Rubí

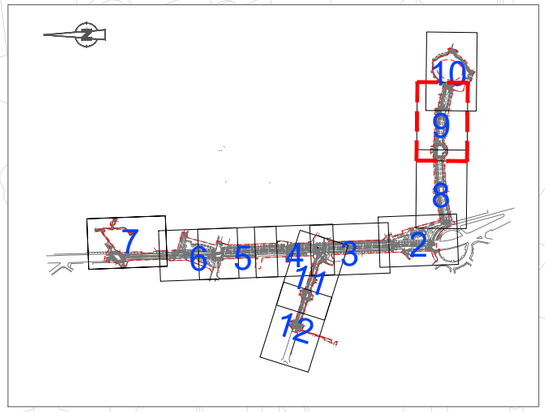

CSN7
CSN8
CSN15
CSN16
CSE7
CSE8
CSE9
CSE10
CSE11
CSE12
CSE16
CSE17
CSE18
Ø0.4
Ø0.5

CLAVEGUERAM REPOSICIÓ

- Límit intervenció
- Col·lector existent
- Pou existent
- E1 Embornal existent
- Embornal existent a eliminar
- N1 Embornal nou de 70x30
- Nou tub de PVC ø315
- Nou tub de PVC ø600
- Pou nou
- Pou existent posar a cota i tapa nova
- Embornal nou de 70x30 en plataforma única P-7
- Tub dren ranurat PVC ø160
- Tub de connexió drens PVC ø160

ASSISTÈNCIA TÈCNICA:

TÍTOL:	ARQUITECTE:	PLÀNOL:	ESCALA:	ORIENTACIÓ:	DATA:	NÚM:
PROJECTE DE PACIFICACIÓ DE L'AVINGUDA DE L'ESTATUT	CARLOS FREIRE	CLAVEGUERAM REPOSICIONS	1/400		JUNY 2024	15.1.9

PROURSA SOCIETAT MUNICIPAL

Ajuntament de Rubí

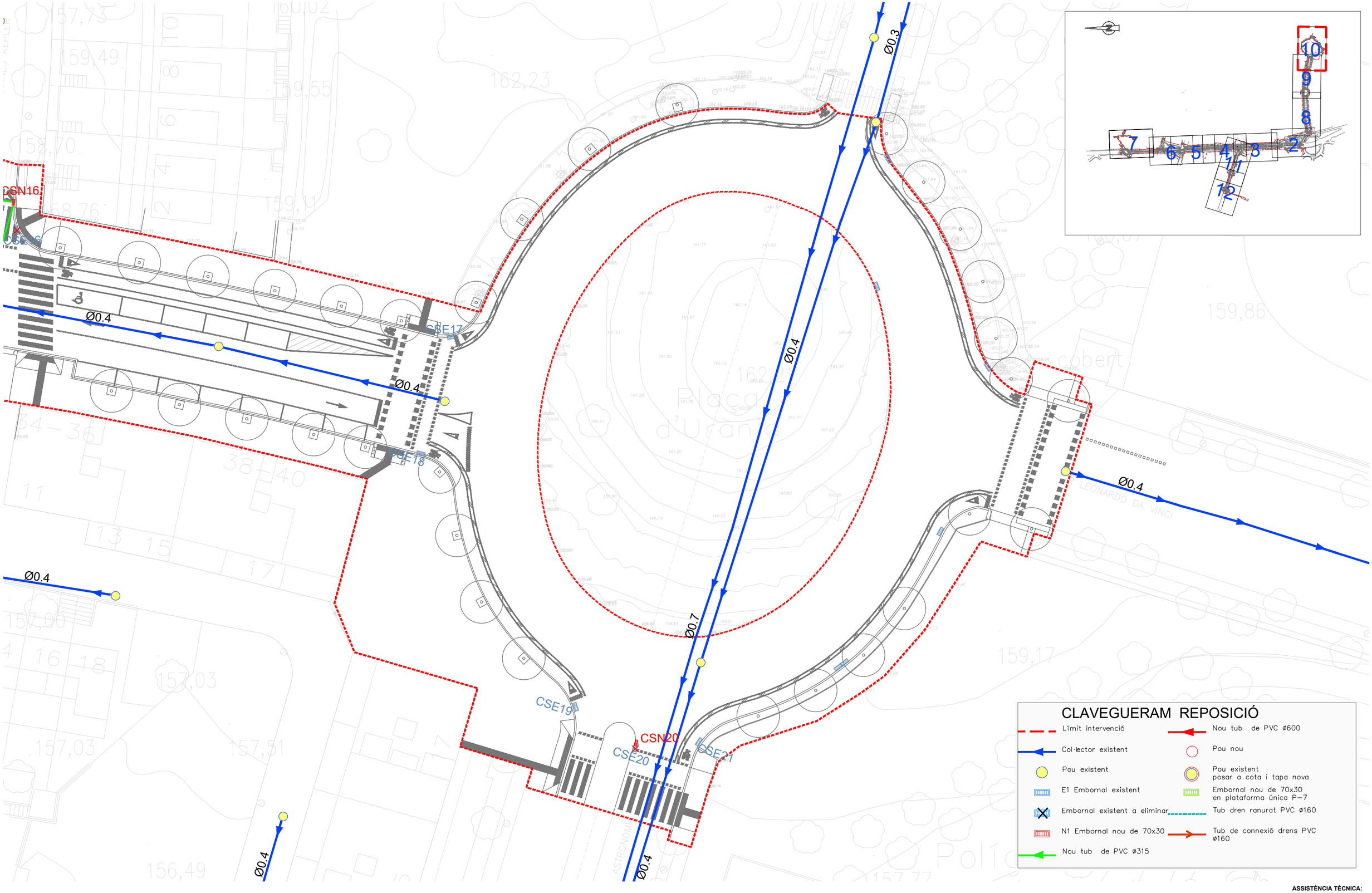

ASSISTÈNCIA TÈCNICA:

TÍTOL:	ARQUITECTE:	PLÀNOL:	ESCALA:	ORIENTACIÓ:	DATA:	NÚM:
PROJECTE DE PACIFICACIÓ DE L'AVINGUDA DE L'ESTATUT	CARLOS FREIRE	CLAVEGUERAM REPOSICIONS	1/400		JUNY 2024	15.1.10

PROURSA

Ajuntament de Rubí

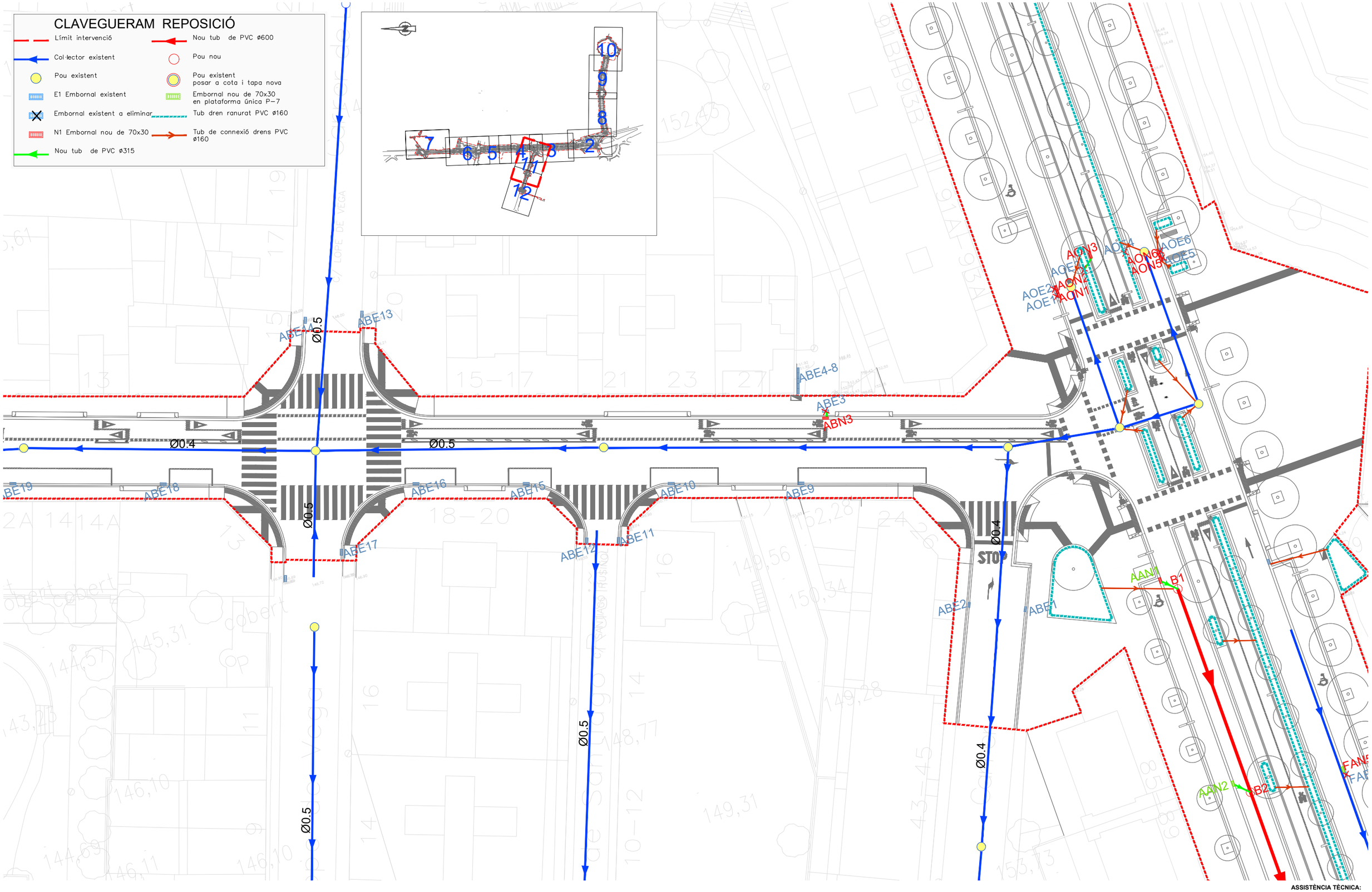

ASSISTÈNCIA TÈCNICA:

TÍTOL:	ARQUITECTE:	PLÀNOL:	ESCALA:	ORIENTACIÓ:	DATA:	NÚM:
PROJECTE DE PACIFICACIÓ DE L'AVINGUDA DE L'ESTATUT	CARLOS FREIRE	CLAVEGUERAM REPOSICIONS	1/400		JUNY 2024	15.1.11

PROURSA SOCIETAT MUNICIPAL

Ajuntament de Rubí

CLAVEGUERAM REPOSICIÓ

- Límit intervenció
- Col·lector existent
- Pou existent
- E1 Embornal existent
- Embornal existent a eliminar
- N1 Embornal nou de 70x30
- Nou tub de PVC ø315
- Nou tub de PVC ø600
- Pou nou
- Pou existent posar a cota i tapa nova
- Embornal nou de 70x30 en plataforma única P-7
- Tub dren ranurat PVC ø160
- Tub de connexió drens PVC ø160

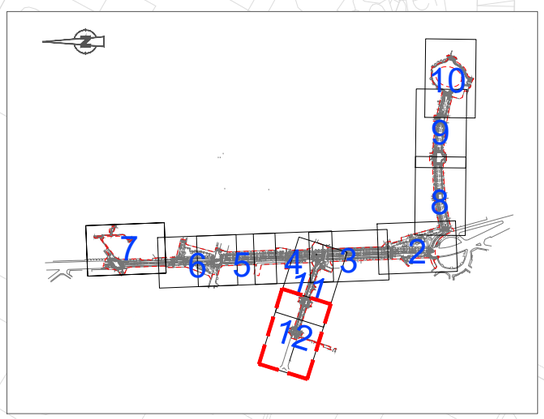

ASSISTÈNCIA TÈCNICA:

TÍTOL:	ARQUITECTE:	PLÀNOL:	ESCALA:	ORIENTACIÓ:	DATA:	NÚM:
PROJECTE DE PACIFICACIÓ DE L'AVINGUDA DE L'ESTATUT	CARLOS FREIRE	CLAVEGUERAM REPOSICIONS	1/400		JUNY 2024	15.1.12

PROURSA

Ajuntament de Rubí

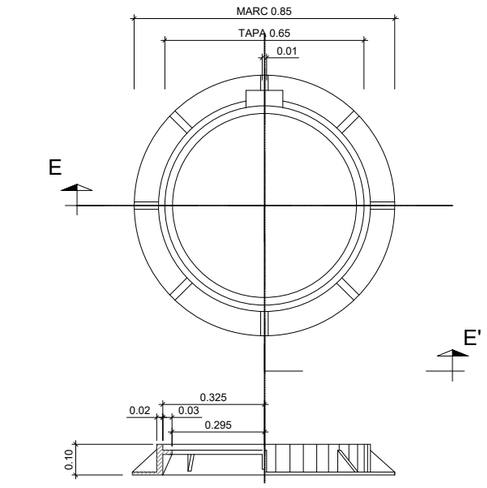

SECCIÓ E-E'
MARC CIRCULAR

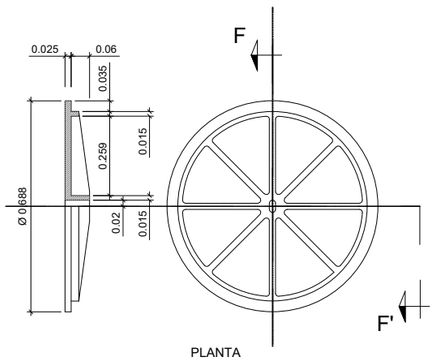

SECCIÓ F-F

PLANTA
VISTA INFERIOR

MARCS I TAPES PER A POUS DE REGISTRE

ESCALA 1:10

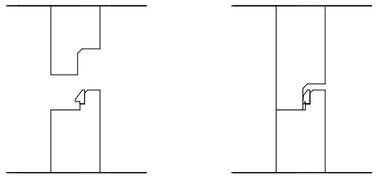

SITUACIÓ DE JUNT EN ESPIGA

SITUACIÓ DE JUNT COMPRIMIT
EN POSICIÓ DE MUNTATGE

DETALL JUNT F-104

ESCALA 1:10

- AQUEST TIPUS DE JUNTS (F-104) PERMETEN EFECTUAR EL MONTATGE DELS ELEMENTS DELS POUS DE REGISTRE AMB EL MÍNIM D'ESFORÇ.
- EL JUNT CENTRA AUTOMATICAMENT L'ELEMENT SENSE POSSIBILITAT DE DESPLAÇAMENT NI LLISCAMENT D'AQUEST.
- EN L'OPERACIÓ DE MUNTATGE ÉS CONVENIENT LUBRIFICAR LA ZONA DE LA CAMPANA.
- CARACTERISTIQUES TÈCNIQUES : CAUTXU SBR DURESA 40 x 5 SHORE-A COMPLEIX NORMES SIS 367611,DIN 4060,BS 2494.

SECCIÓ B-B

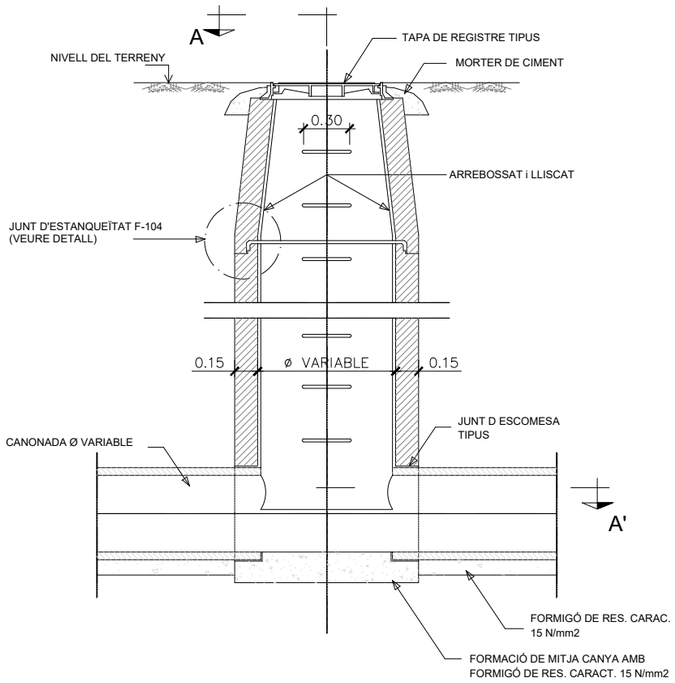

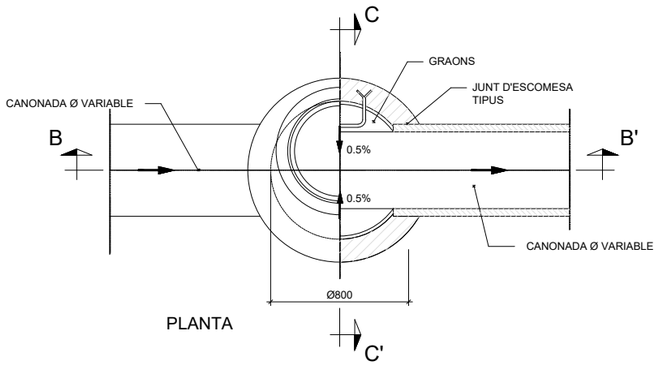

PLANTA

POU DE REGISTRE
D'ANELLS PREFABRICATS (TIPUS-A)

ESCALA 1:20

SECCIÓ C-C

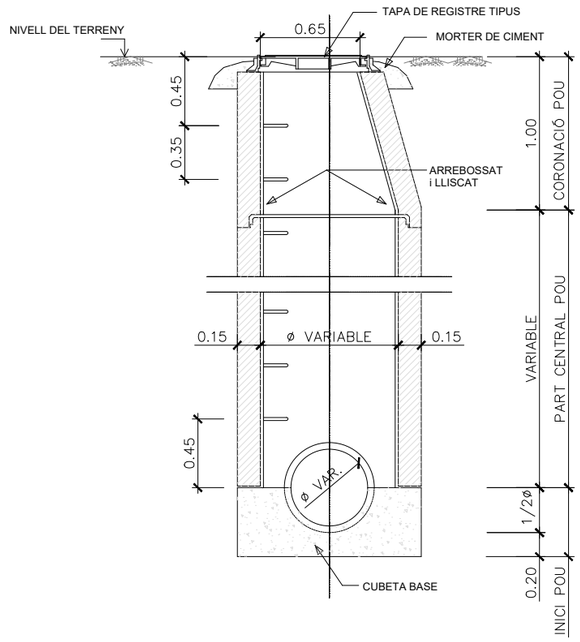

SECCIÓ TIPUS RASES PER COL.LECTORS

S/E

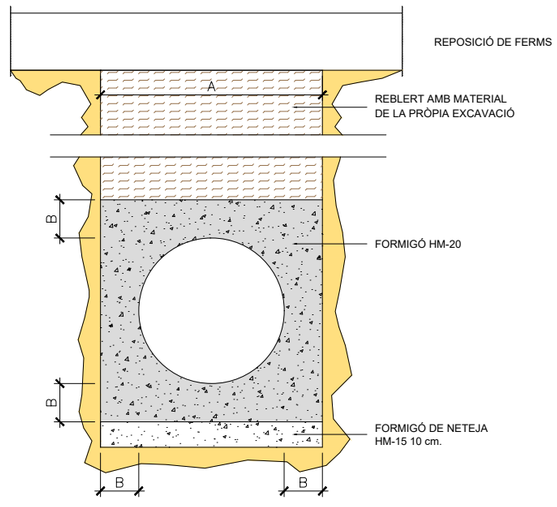

ø e (cm)	A (cm)	B (cm)	HM-20 (m3/m)
30	50	10	0.179
40	60	10	0.234
50	75	12.5	0.366
60	90	15	0.527
80	120	20	0.937
90	130	20	1.054
100	150	25	1.465

TOTES LES RASES DE MÉS D'UN METRE DE FONDÀRIA S'ESTINTOLARAN AL 100 %

ASSISTÈNCIA TÈCNICA:

PROURSA SOCIETAT MUNICIPAL

Ajuntament de Rubí

TÍTOL:	ARQUITECTE:	PLÀNOL:	ESCALA:	ORIENTACIÓ:	DATA:	NÚM:
PROJECTE DE PACIFICACIÓ DE L'AVINGUDA DE L'ESTATUT	CARLOS FREIRE	CLAVEGUERAM DETALLS	S.E.	0 2 4 6 8	JUNY 2024	15.1.13

PLANTA

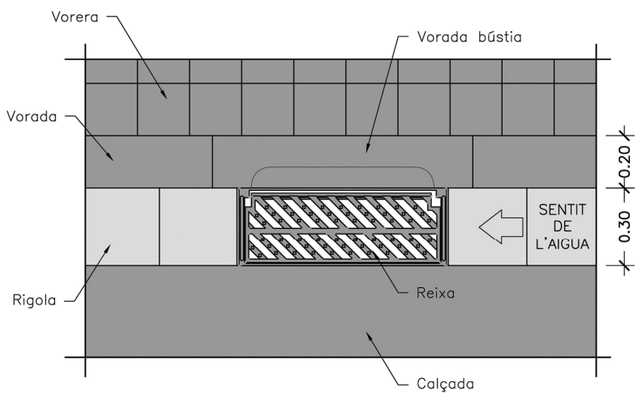

SECCIÓ POU DE CAIGUDA

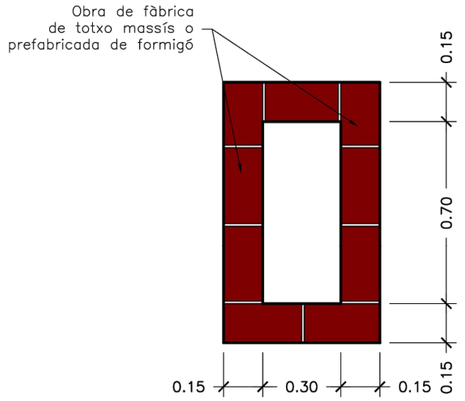

SECCIÓ LONGITUDINAL

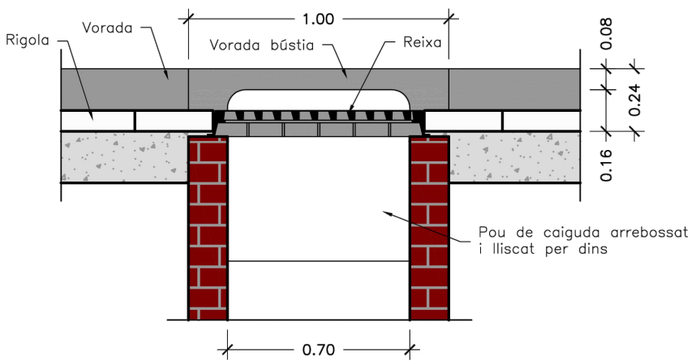

SECCIÓ TRANSVERSAL

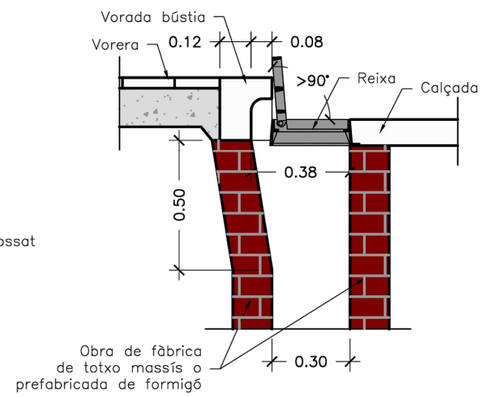

NOTES:
– Radi de les corbes de la bústia 0.07 m.
– El marc de la reixa ha de recolzar totalment sobre les parets del pou.
– L'alçada mínima de caixa del embornal serà de 1,5 m.
– Els embornals s'han de situar preferiblement aigües amunt dels passos de vianants.

PLANTA

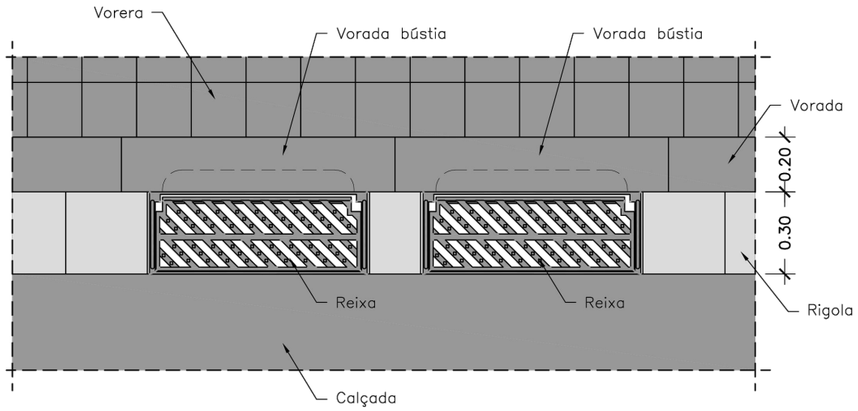

SECCIÓ POU DE CAIGUDA

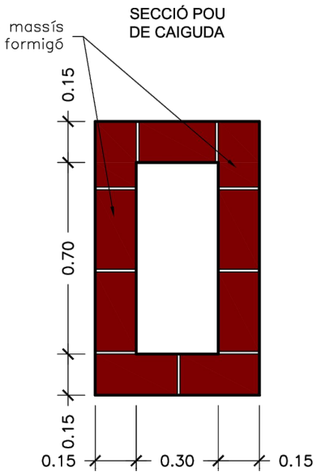

SECCIÓ LONGITUDINAL

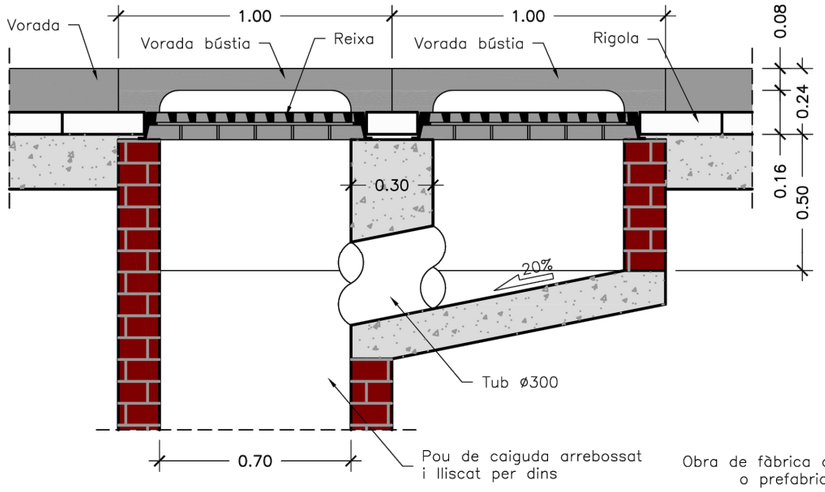

SECCIÓ TRANSVERSAL

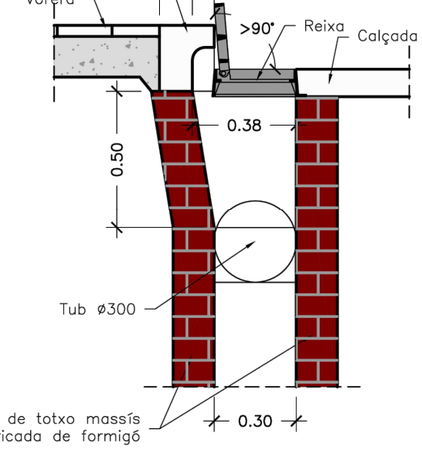

NOTES:
– Radi de les corbes de la bústia 0.07 m.
– El marc de la reixa ha de recolzar totalment sobre les parets del pou.
– L'alçada mínima de caixa del embornal serà de 1,5 m.
– Els embornals s'han de situar preferiblement aigües amunt dels passos de vianants.

ASSISTÈNCIA TÈCNICA:

TÍTOL:	ARQUITECTE:	PLÀNOL:	ESCALA:	ORIENTACIÓ:	DATA:	NÚM:
PROJECTE DE PACIFICACIÓ DE L'AVINGUDA DE L'ESTATUT	CARLOS FREIRE	CLAVEGUERAM DETALLS	S.E.		JUNY 2024	15.1.14

PROURSA SOCIETAT MUNICIPAL
Ajuntament de Rubí

PLANTA

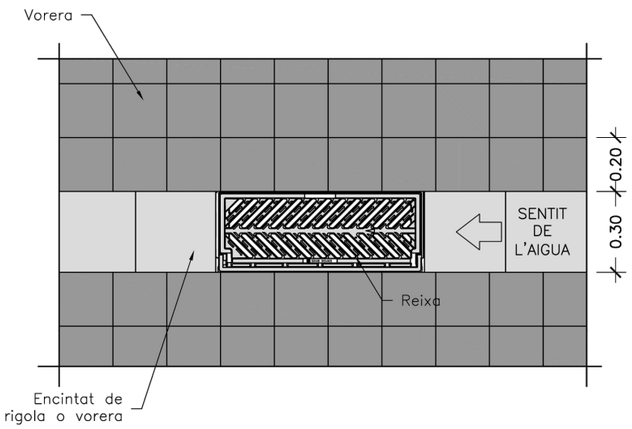

SECCIÓ POU DE CAIGUDA

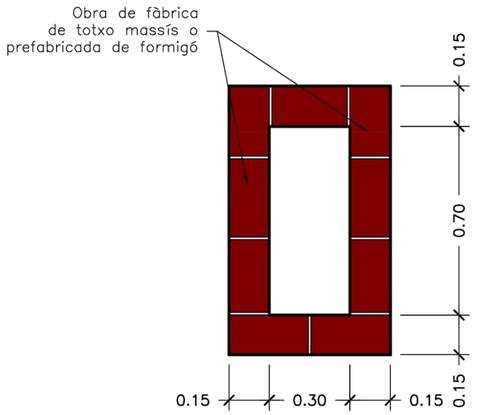

SECCIÓ TRANSVERSAL

SECCIÓ LONGITUDINAL

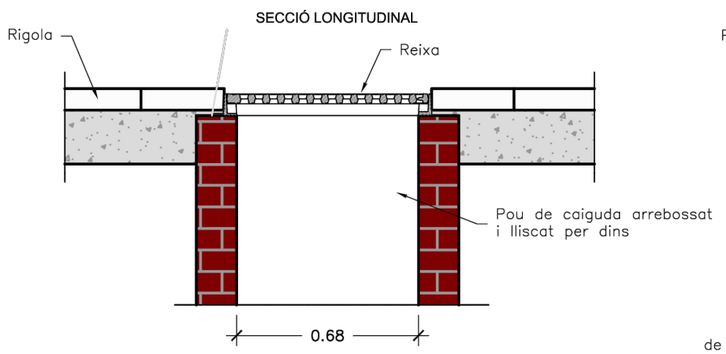

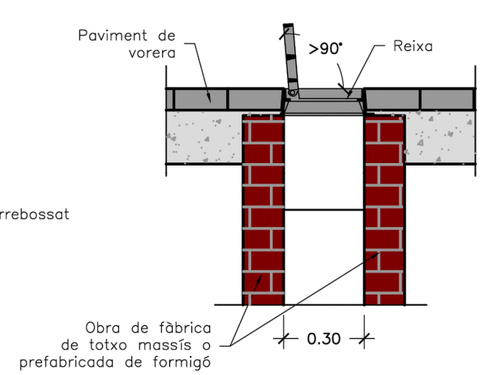

NOTES:
– El marc de la reixa ha de recolzar totalment sobre les parets del pou.
– L'alçada mínima de caixa del embornal serà de 1,5 m.
– Els embornals s'han de situar preferiblement aigües amunt dels passos de vianants.

PLANTA

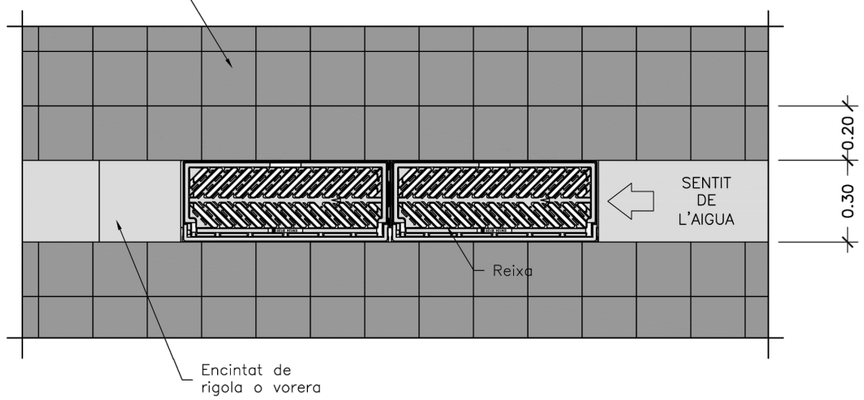

SECCIÓ POU DE CAIGUDA

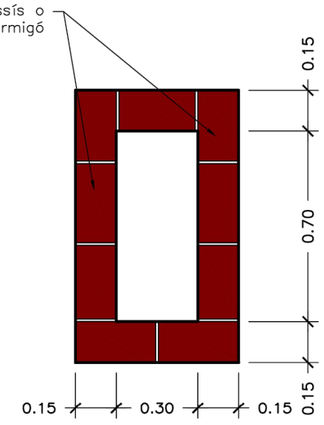

SECCIÓ TRANSVERSAL

SECCIÓ LONGITUDINAL

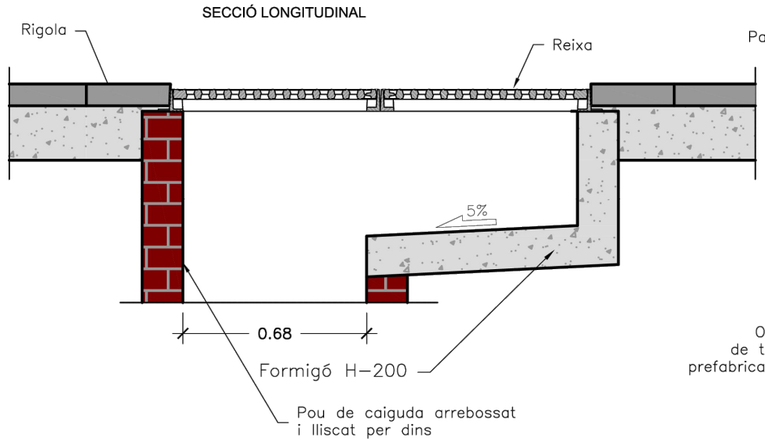

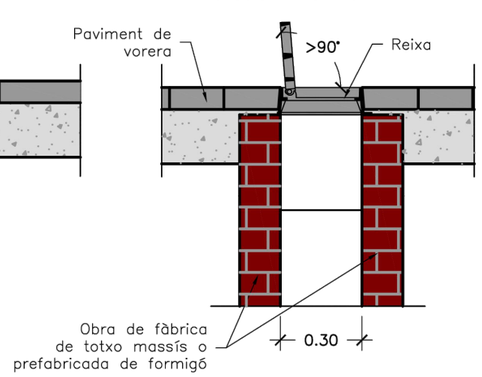

NOTES:
– El marc de la reixa ha de recolzar totalment sobre les parets del pou.
– Els embornals s'han de situar preferiblement aigües amunt dels passos de vianants.

ASSISTÈNCIA TÈCNICA:

PROURSA Promocions Urbanes Societat Municipal

Ajuntament de Rubí

TÍTOL:	ARQUITECTE:	PLÀNOL:	ESCALA:	ORIENTACIÓ:	DATA:	NÚM:
PROJECTE DE PACIFICACIÓ DE L'AVINGUDA DE L'ESTATUT	CARLOS FREIRE	CLAVEGUERAM DETALLS	S.E. 0 2 4 6 8		JUNY 2024	15.1.15

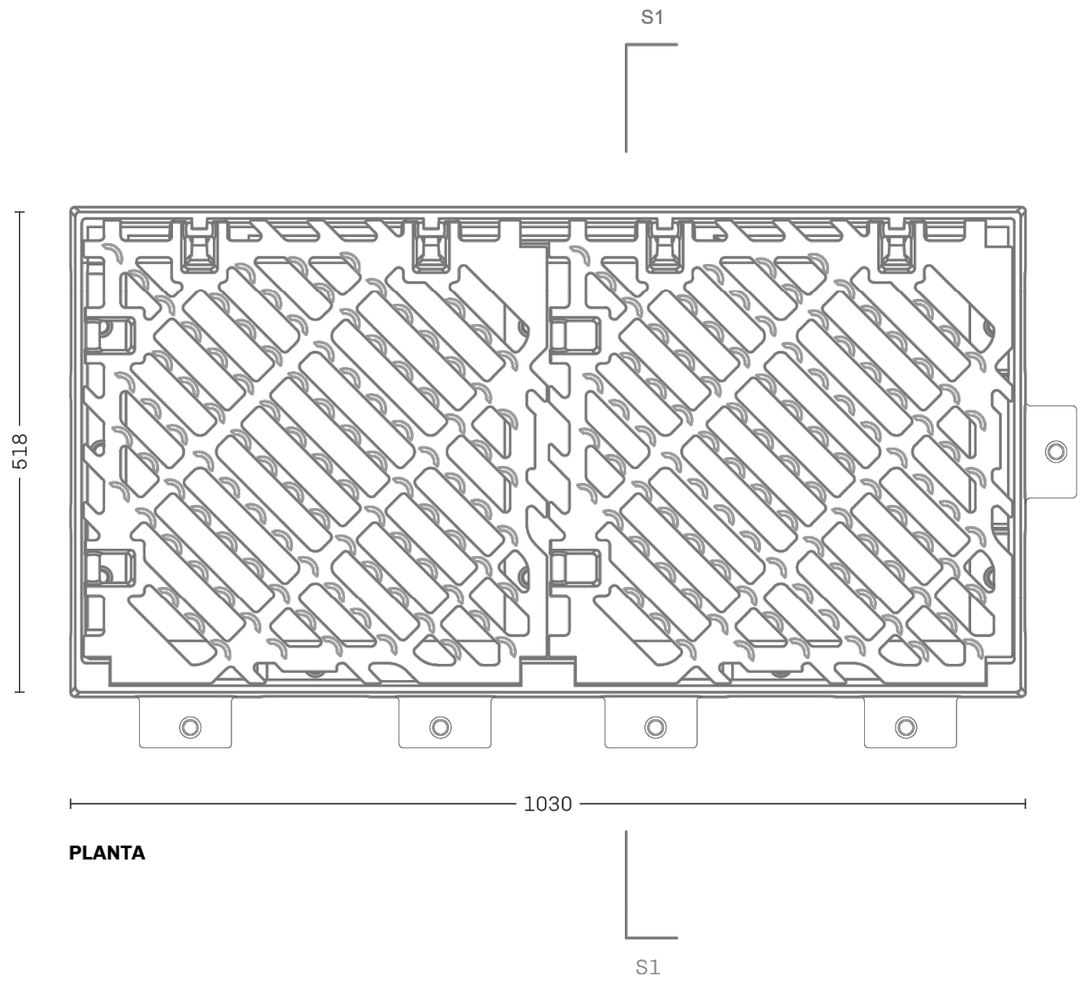

PLANTA

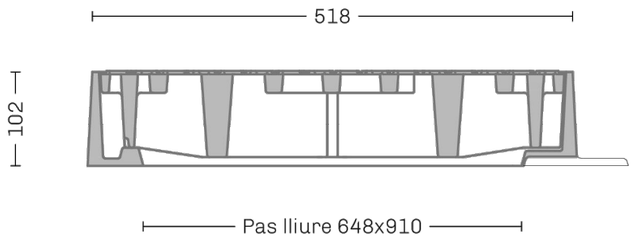

PLANTA

ÀMBITS:

CLAVEGUERAM

REQUISITS:

- Reixa d'alta captació d'escorrentia superficial
- Col·locació en alineació de rigola en forma "L"
- Col·locació excepcional com a interceptora transversal a calçada amb potes d'ancoratge al formigó de base del paviment

- Marc i reixa de fosa dúctil de grafit esferoïdal, en compliment de la UNE-EN 124

- Compliment UNE-EN 124 amb certificat emès per empresa acreditada per ENAC o equivalent europeu
- Compliment Instrucció d'Alcaldia d'Elements Urbans de l'Ajuntament de Barcelona
- Classe D-400 (40 t de càrrega)

- Superfície antilliscant en sec i en mullat
- Antivandàliques i impossibilitat d'extracció per mitjans manuals
- Unió reixa-marc assegurarà absència de soroll
- Col·locació reixa segons el sentit de les aigües



0 400 mm

ASSISTÈNCIA TÈCNICA:

PROURSA SOCIETAT MUNICIPAL

Ajuntament de Rubí

TÍTOL:	ARQUITECTE:	PLÀNOL:	ESCALA:	ORIENTACIÓ:	DATA:	NÚM:
PROJECTE DE PACIFICACIÓ DE L'AVINGUDA DE L'ESTATUT	CARLOS FREIRE	CLAVEGUERAM DETALLS	S.E. 0 2 4 6 8		JUNY 2024	15.1.16

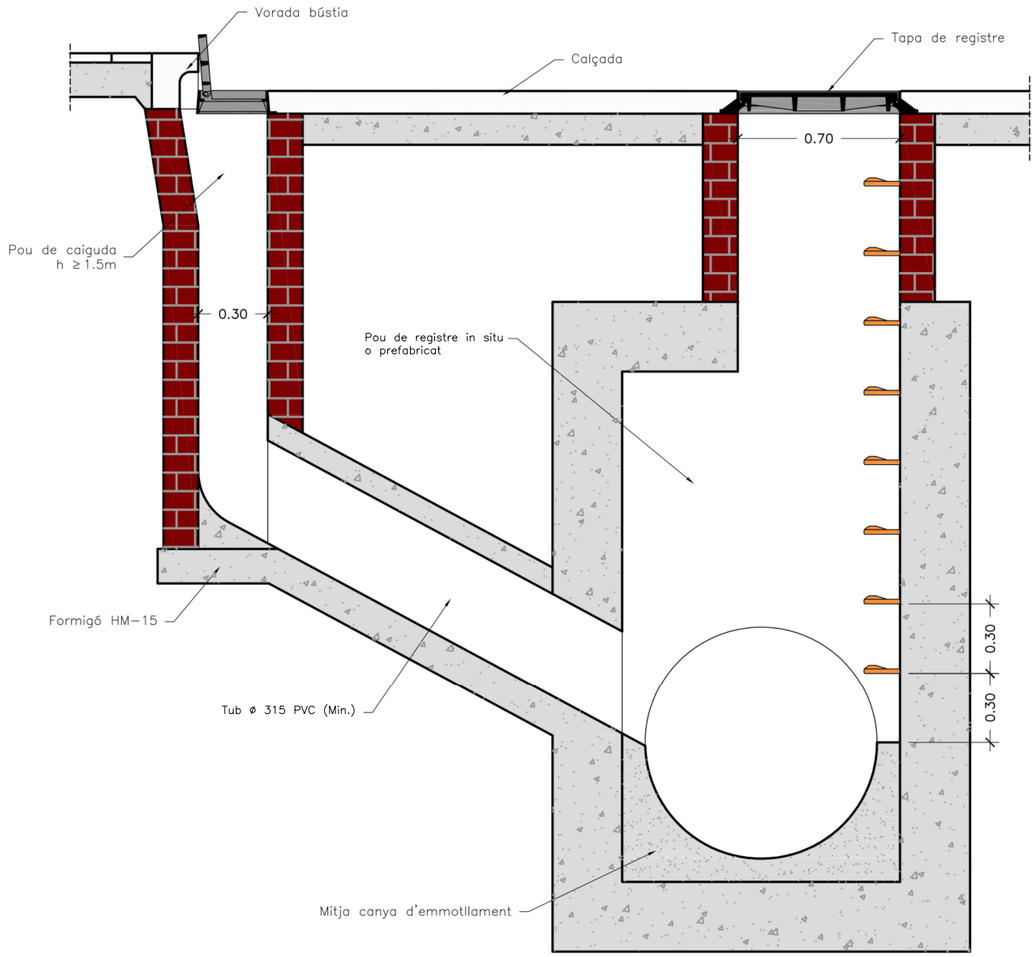

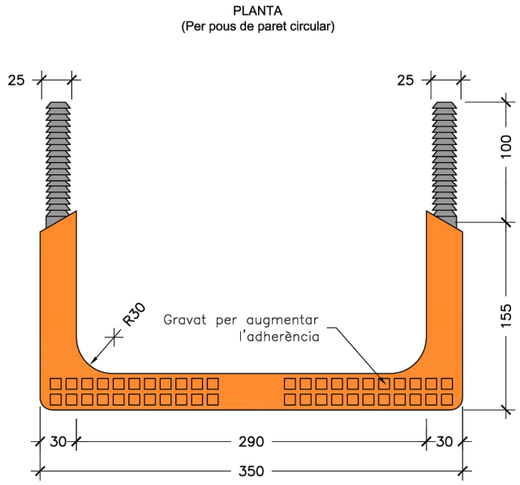

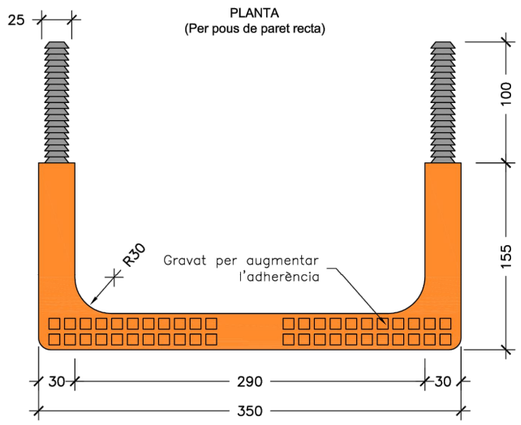

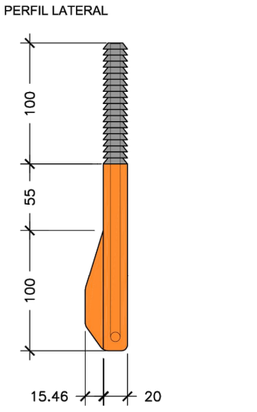

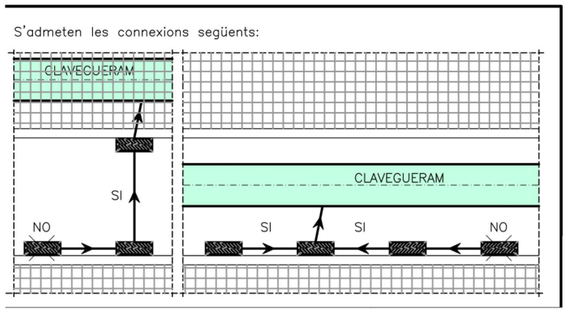

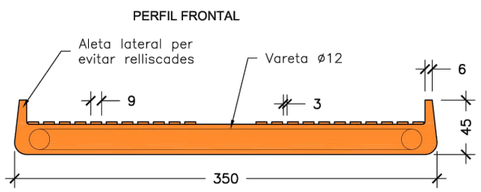

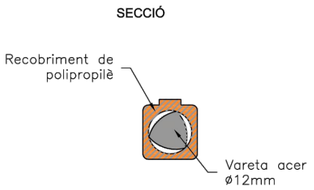

ASSISTÈNCIA TÈCNICA:

TÍTOL:	ARQUITECTE:	PLÀNOL:	ESCALA:	ORIENTACIÓ:	DATA:	NÚM:
PROJECTE DE PACIFICACIÓ DE L'AVINGUDA DE L'ESTATUT	CARLOS FREIRE	CLAVEGUERAM DETALLS	S.E.		JUNY 2024	15.1.17

PROURSA SOCIETAT MUNICIPAL

Ajuntament de Rubí

LONGITUDINAL COL·LECTOR A (ZONA JOCS INFANTILS)

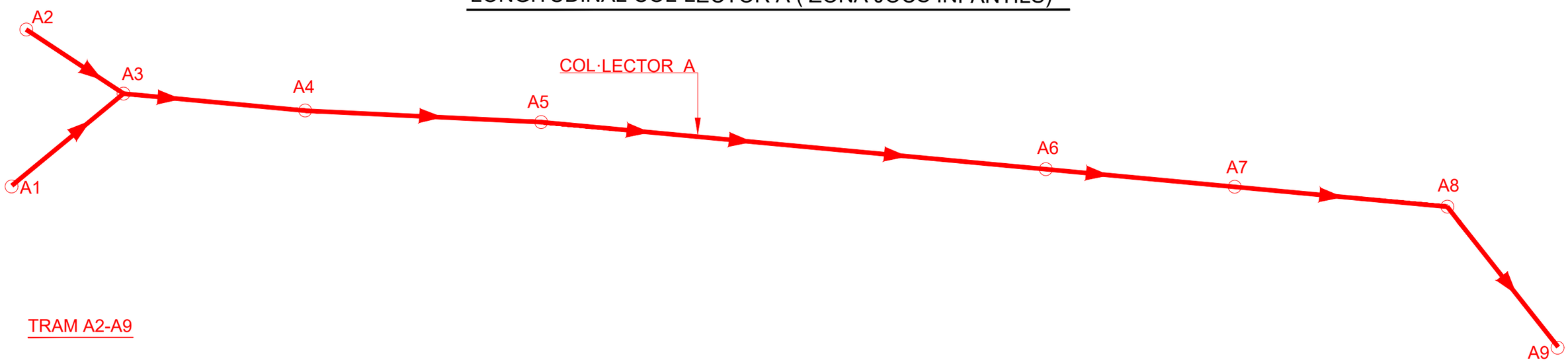

TRAM A2-A9

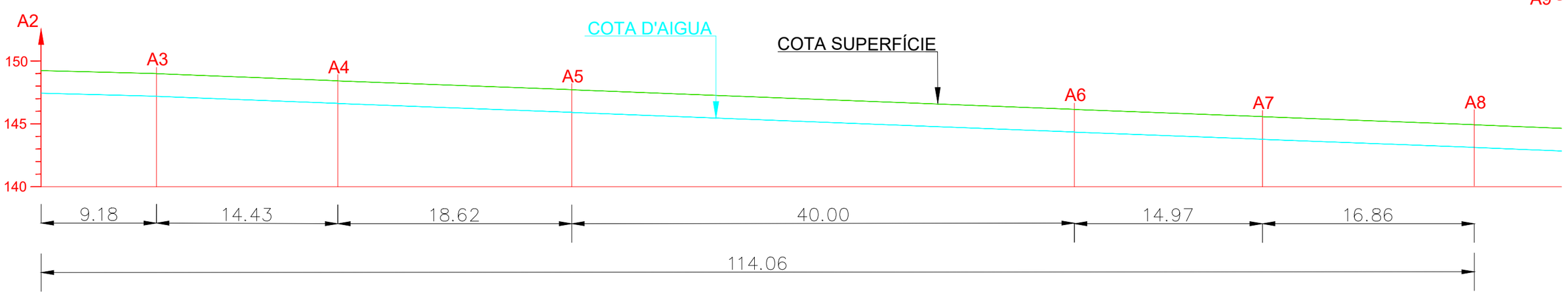

TRAM A1-A3

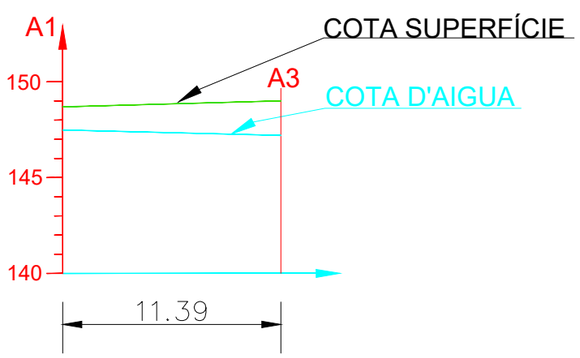

TRAM A8-A9

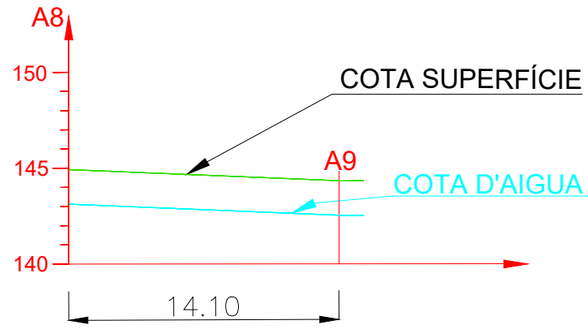

ASSISTÈNCIA TÈCNICA:

TÍTOL:	ARQUITECTE:	PLÀNOL:	ESCALA:	ORIENTACIÓ:	DATA:	NÚM:
PROJECTE DE PACIFICACIÓ DE L'AVINGUDA DE L'ESTATUT	CARLOS FREIRE	DETALLS LONGITUDINALS COL·LECTOR A	1/400	0 2 4 6 8	JUNY 2024	15.1.18

PROURSA SOCIETAT MUNICIPAL

Ajuntament de Rubí

LONGITUDINAL COL·LECTOR B (AVDA. ESTATUT)



TRAM B1- B5

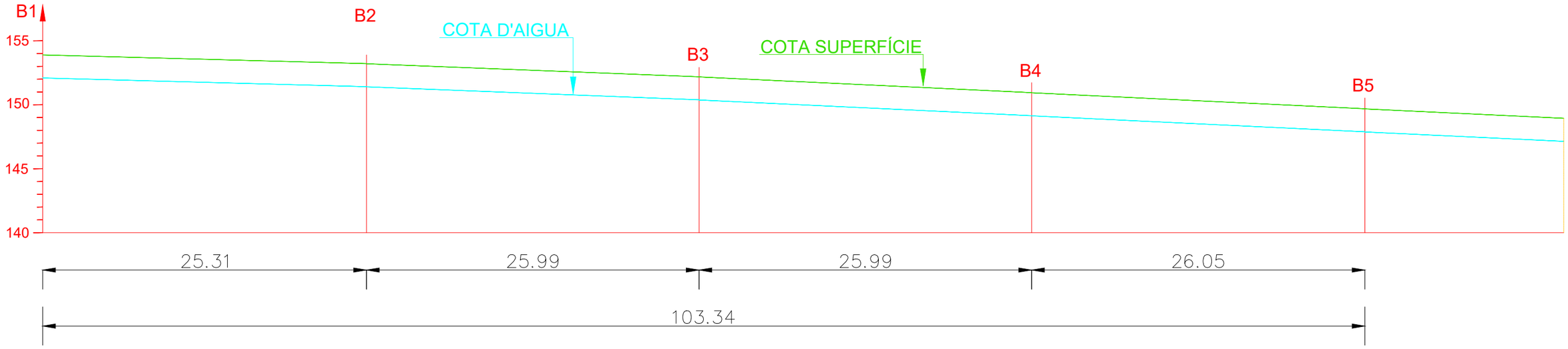

ASSISTÈNCIA TÈCNICA:

TÍTOL:	ARQUITECTE:	PLÀNOL:	ESCALA:	ORIENTACIÓ:	DATA:	NÚM:
PROJECTE DE PACIFICACIÓ DE L'AVINGUDA DE L'ESTATUT	CARLOS FREIRE	DETALLS LONGITUDINALS COL·LECTOR B1	1/400		JUNY 2024	15.1.19

PROURSA SOCIETAT MUNICIPAL

Ajuntament de Rubí

LONGITUDINAL COL·LECTOR B (AVDA. ESTATUT)

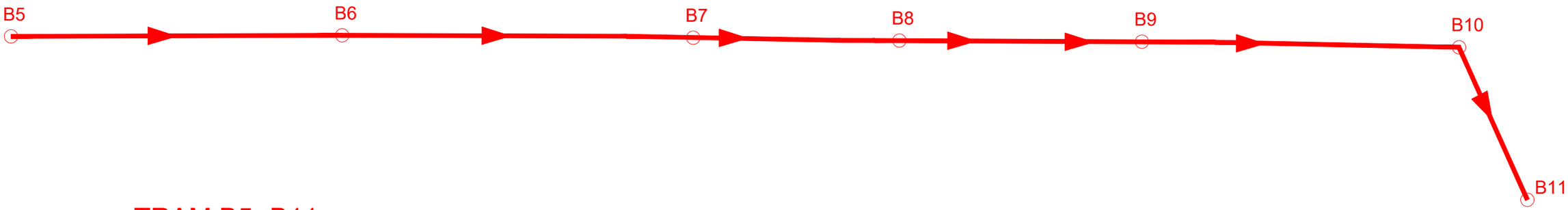

TRAM B5- B11

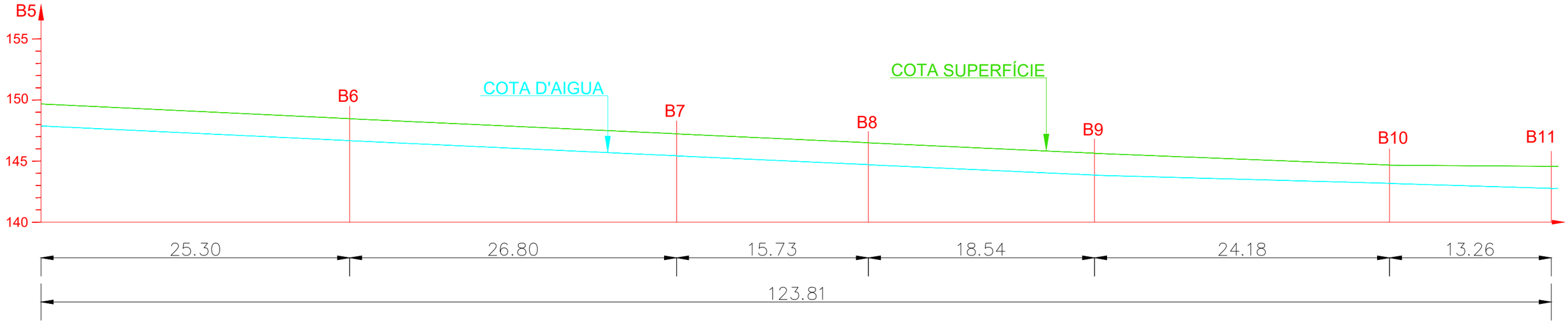

ASSISTÈNCIA TÈCNICA:

TÍTOL:	ARQUITECTE:	PLÀNOL:	ESCALA:	ORIENTACIÓ:	DATA:	NÚM:
PROJECTE DE PACIFICACIÓ DE L'AVINGUDA DE L'ESTATUT	CARLOS FREIRE	DETALLS LONGITUDINALS COL·LECTOR B2	1/400		JUNY 2024	15.1.20

PROURSA SOCIETAT MUNICIPAL

Ajuntament de Rubí

LONGITUDINAL COL·LECTOR C (COSTAT OEST TRAM ORIOL- BORJA)

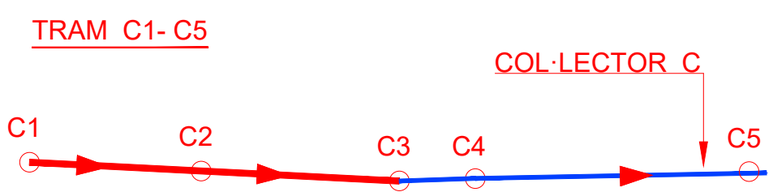

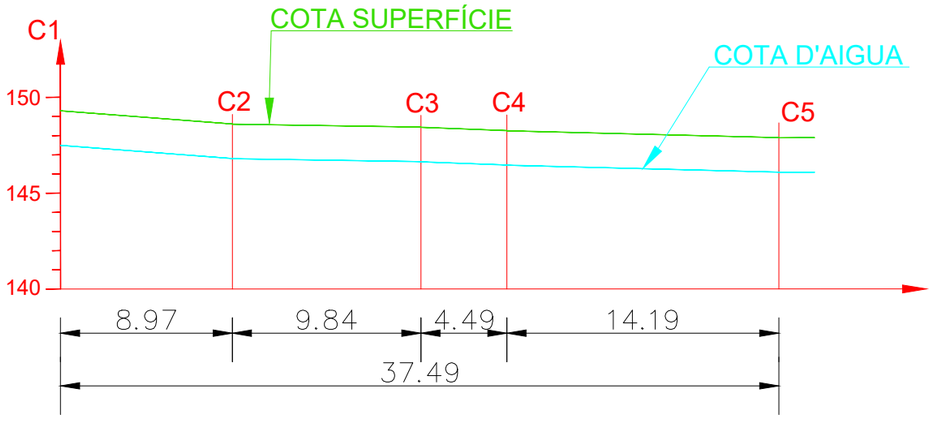

ASSISTÈNCIA TÈCNICA:

TÍTOL:	ARQUITECTE:	PLÀNOL:	ESCALA:	ORIENTACIÓ:	DATA:	NÚM:
PROJECTE DE PACIFICACIÓ DE L'AVINGUDA DE L'ESTATUT	CARLOS FREIRE	DETALLS LONGITUDINALS COL·LECTOR C	1/400		JUNY 2024	15.1.21

PROURSA SOCIETAT MUNICIPAL

Ajuntament de Rubí

LONGITUDINAL COL·LECTOR D (ORIOL - BORJA COSTAT EST)

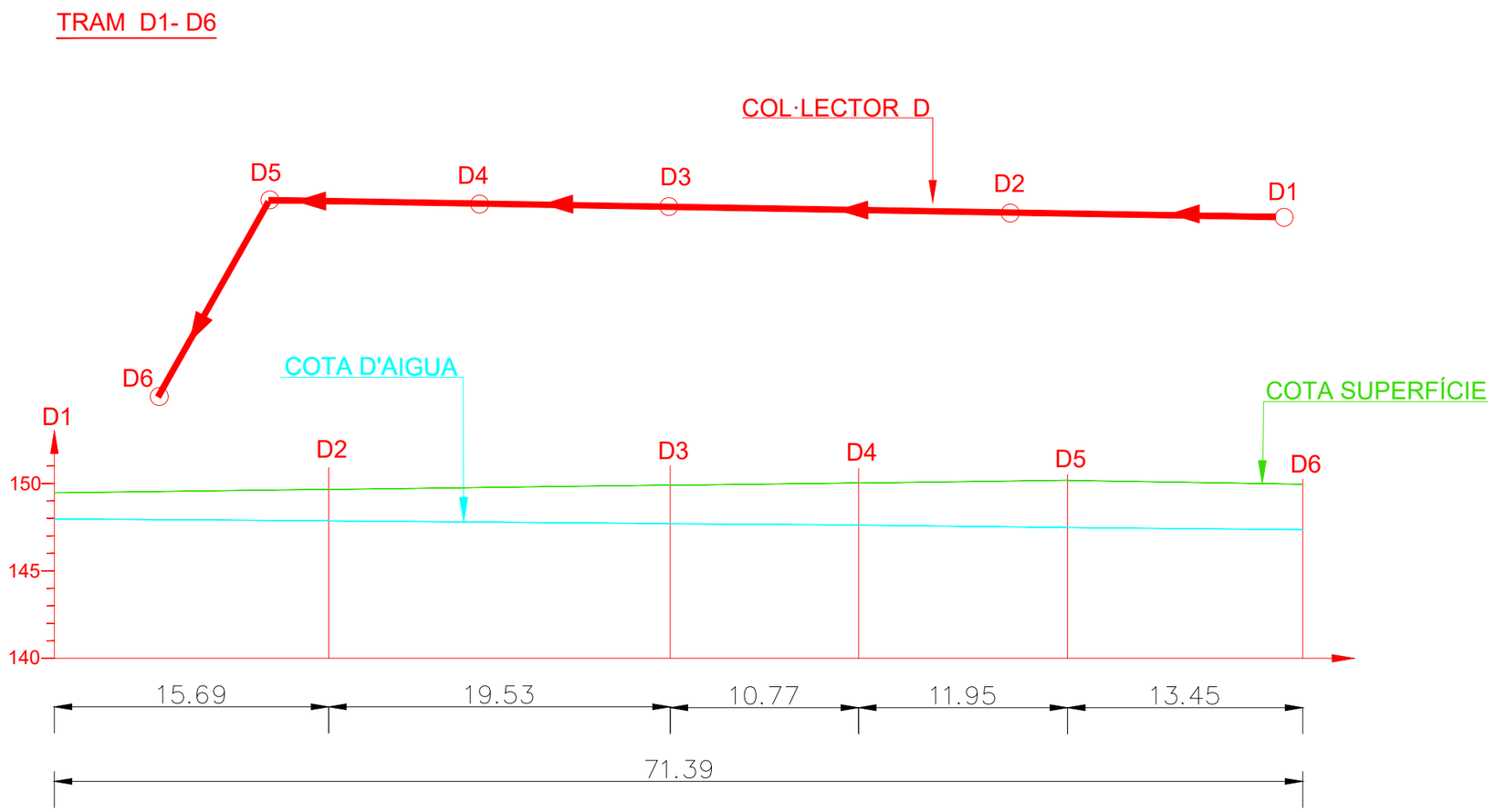

ASSISTÈNCIA TÈCNICA:

TÍTOL:	ARQUITECTE:	PLÀNOL:	ESCALA:	ORIENTACIÓ:	DATA:	NÚM:
PROJECTE DE PACIFICACIÓ DE L'AVINGUDA DE L'ESTATUT	CARLOS FREIRE	DETALLS LONGITUDINALS COL·LECTOR D	1/400		JUNY 2024	15.1.22

PROURSA SOCIETAT MUNICIPAL

Ajuntament de Rubí

CERCLE D'ABAST HIDRANT
AMB RADI 100 m

ASSISTÈNCIA TÈCNICA:

TÍTOL:	ARQUITECTE:	PLÀNOL:	ESCALA:	ORIENTACIÓ:	DATA:	NÚM:
PROJECTE DE PACIFICACIÓ DE L'AVINGUDA DE L'ESTATUT	CARLOS FREIRE	AIGUA POTABLE REPOSICIONS	1/2500 0 12,5 25 37,5 50		JUNY 2024	15.2.1

PROURSA SOCIETAT MUNICIPAL

Ajuntament de Rubí

AIGUA POTABLE EXISTENT

- Límit Intervenció
- Vàlvula Oberta
- Vàlvula Tancada
- Dipòsit
- Pou
- Comptador
- Altres Captacions
- Boca de Rec
- Hidrant Columna
- Hidrant Soterrat
- Descàrrega
- Ventosa
- Vàlvula Reguladora
- Nou Hidrant Soterrat
- Hidrant a eliminar

- FUD 80
- FUD 100
- FUD 150
- FUD 200
- FUD 250
- FUD 300
- FUD 500–400
- PE63
- PE75
- PE125
- PVC 75
- PVC90
- PVC 110
- PVC 125

AIGUA POTABLE REPOSICIÓ

- Nou tub FUD 150
- F1 Font nova
- Nou hidrant soterrat

REPOSICIÓ 2.5
NOU HIDRANT
SOTERRAT

PERICÓ
COMPTADOR I
CLAU DE PAS

CONNEXIÓ A
CANONADA
EXISTENT

HIDRANT DE
COLUMNA A
ELIMINAR

TUB PEAD Ø20 10atm
EN CORRUGAT PE Ø63

PERICÓ CLAU DE PAS
40X40

TUB PVC Ø200

PERICÓ DESGUÀS 40X40

REPOSICIÓ 2.4
NOU HIDRANT
SOTERRAT

CERCLE D'ABAST HIDRANT
AMB RADI 100 m

DETALL RASA TIPUS DERIVACIÓ PER FONT

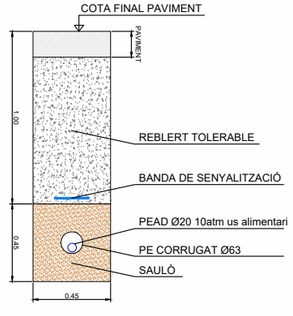

ASSISTÈNCIA TÈCNICA:

TÍTOL:	ARQUITECTE:	PLANOL:	ESCALA:	ORIENTACIÓ:	DATA:	NÚM:
PROJECTE DE PACIFICACIÓ DE L'AVINGUDA DE L'ESTATUT	CARLOS FREIRE	AIGUA POTABLE REPOSICIONS	1/400		JUNY 2024	15.2.2

PROURSA SOCIETAT MUNICIPAL

Ajuntament de Rubí

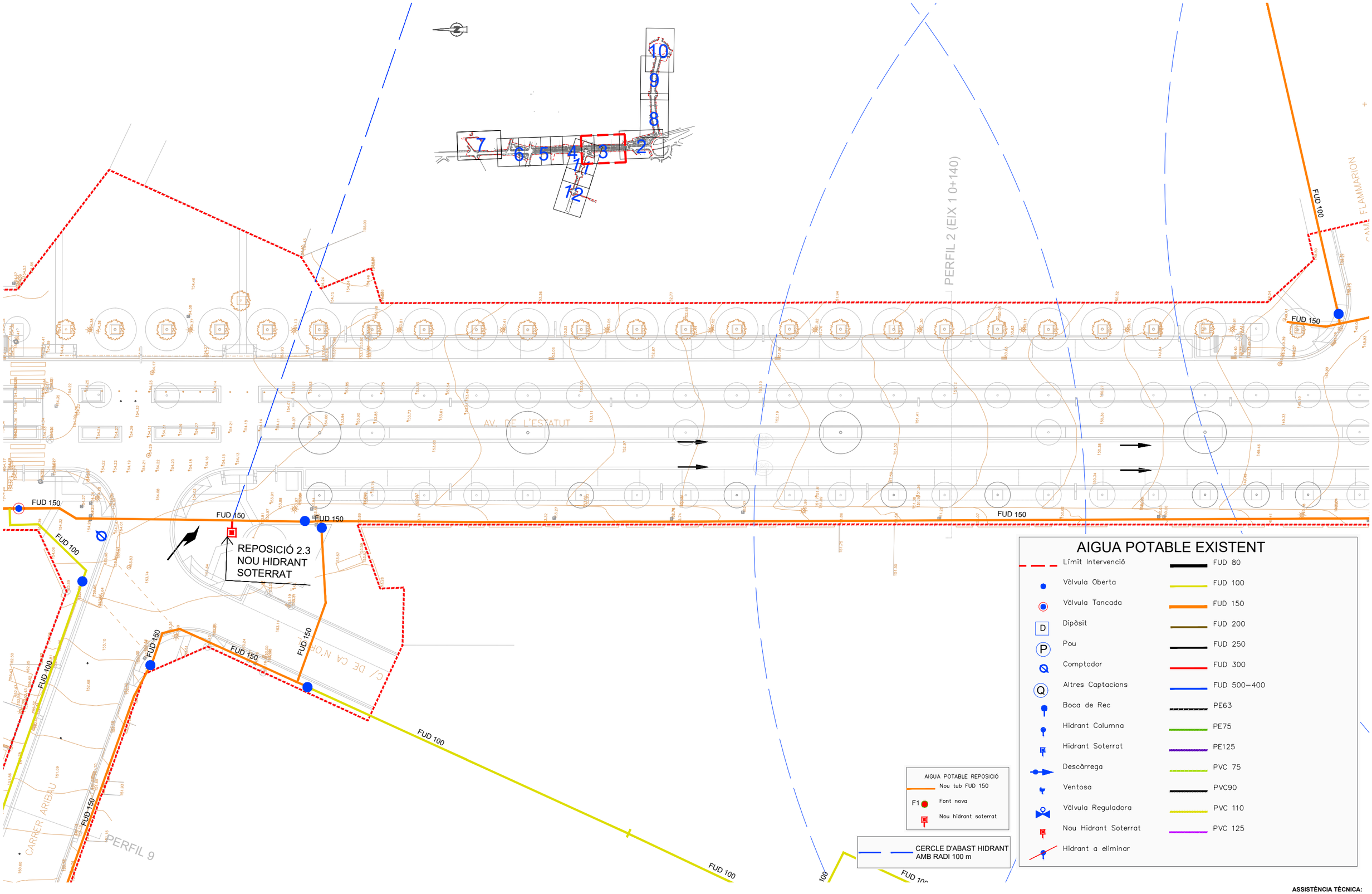

ASSISTÈNCIA TÈCNICA:

TÍTOL:	ARQUITECTE:	PLÀNOL:	ESCALA:	ORIENTACIÓ:	DATA:	NÚM:
PROJECTE DE PACIFICACIÓ DE L'AVINGUDA DE L'ESTATUT	CARLOS FREIRE	AIGUA POTABLE REPOSICIONS	1/400		JUNY 2024	15.2.3

PROGRESSA SERVEIS MUNICIPALS

Ajuntament de Rubí

AIGUA POTABLE EXISTENT

- Límit Intervenció
- Vàlvula Oberta
- Vàlvula Tancada
- Dipòsit
- Pou
- Comptador
- Altres Captacions
- Boca de Rec
- Hidrant Columna
- Hidrant Soterrat
- Descàrrega
- Ventosa
- Vàlvula Reguladora
- Nou Hidrant Soterrat
- Hidrant a eliminar

- FUD 80
- FUD 100
- FUD 150
- FUD 200
- FUD 250
- FUD 300
- FUD 500–400
- PE63
- PE75
- PE125
- PVC 75
- PVC90
- PVC 110
- PVC 125

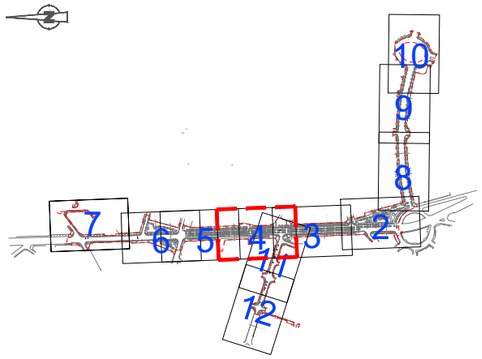

CERCLE D'ABAST HIDRANT AMB RADI 100 m

AIGUA POTABLE REPOSICIÓ
- Nou tub FUD 150
- F1 Font nova
- Nou hidrant soterrat

AV. DE L'ESTATUT

FUD 150
FUD 100
FUD 80
FUD 120

REPOSICIÓ 2.3
NOU HIDRANT
SOTERRAT

C/ DE CA N'ORI

CARRER ARIBAU

PERFIL 9

ASSISTÈNCIA TÈCNICA: CTP

TÍTOL:	ARQUITECTE:	PLÀNOL:	ESCALA:	ORIENTACIÓ:	DATA:	NÚM:
PROJECTE DE PACIFICACIÓ DE L'AVINGUDA DE L'ESTATUT	CARLOS FREIRE	AIGUA POTABLE REPOSICIONS	1/400 (0 2 4 6 8)		JUNY 2024	15.2.4

PROURSA · Ajuntament de Rubí

CERCLE D'ABAST HIDRANT
AMB RADI 100 m

AIGUA POTABLE REPOSICIÓ
Nou tub FUD 150
F1 Font nova
Nou hidrant soterrat

AIGUA POTABLE EXISTENT

- Límit Intervenció
- Vàlvula Oberta
- Vàlvula Tancada
- Dipòsit
- Pou
- Comptador
- Altres Captacions
- Boca de Rec
- Hidrant Columna
- Hidrant Soterrat
- Descàrrega
- Ventosa
- Vàlvula Reguladora
- Nou Hidrant Soterrat
- Hidrant a eliminar

- FUD 80
- FUD 100
- FUD 150
- FUD 200
- FUD 250
- FUD 300
- FUD 500-400
- PE63
- PE75
- PE125
- PVC 75
- PVC90
- PVC 110
- PVC 125

PERFIL 5 (EIX 1 PK 0+460)
PERFIL 4 (EIX 1 PK 0+420)
CAMÍ DE CA N'ORIOL
AV. DE L'ESTATUT

PVC110
PVC125
PVC125
PVC125

REPOSICIÓ 2.1
NOU TUB FUD150

TUB DE PVC Ø125
A ELIMINAR

FUD 150
FUD 150
FUD 150
FUD 150
FUD 150
FUD 150
FUD 150

REPOSICIÓ 2.2.
NOU HIDRANT
SOTERRAT

FUD 100
FUD 80
FUD 100

TUB PEAD Ø20 16atm
EN CORRUGAT PE Ø63
PERICÓ CLAU DE PAS
40X40
PERICÓ DESGUÀS 40X40
TUB PVC Ø200
CONNEXIÓ A POU
PERICÓ
COMPTADOR I
CLAU DE PAS
CONNEXIÓ A
CANONADA
EXISTENT
FUD 100

ASSISTÈNCIA TÈCNICA:

TÍTOL:	ARQUITECTE:	PLÀNOL:	ESCALA:	ORIENTACIÓ:	DATA:	NÚM:
PROJECTE DE PACIFICACIÓ DE L'AVINGUDA DE L'ESTATUT	CARLOS FREIRE	AIGUA POTABLE REPOSICIONS	1/400		JUNY 2024	15.2.5

PROURSA
Ajuntament de Rubí

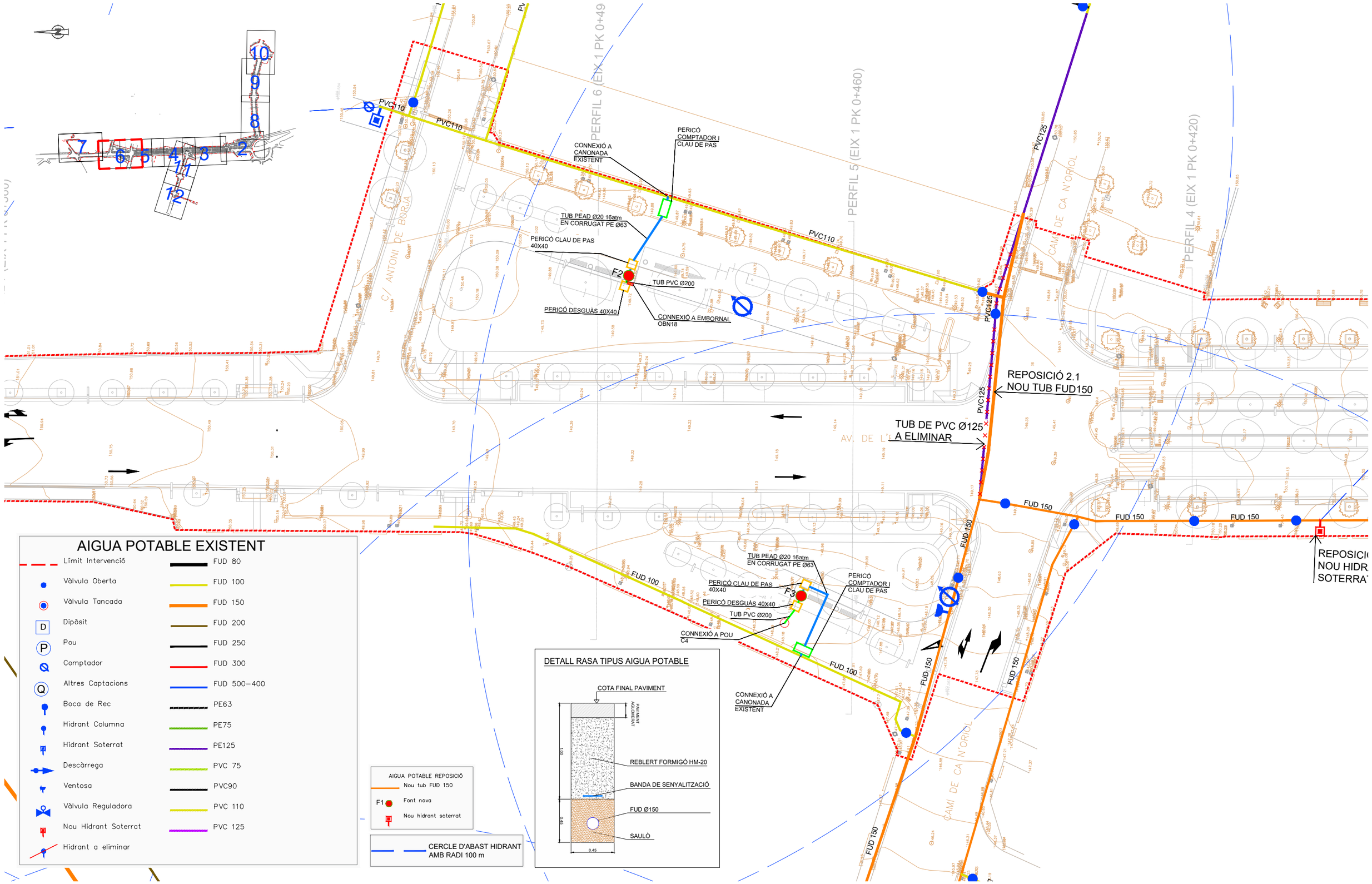

ASSISTÈNCIA TÈCNICA:

TÍTOL:	ARQUITECTE:	PLÀNOL:	ESCALA:	ORIENTACIÓ:	DATA:	NÚM:
PROJECTE DE PACIFICACIÓ DE L'AVINGUDA DE L'ESTATUT	CARLOS FREIRE	AIGUA POTABLE REPOSICIONS	1/400		JUNY 2024	15.2.6

PROGRESSA SOCIETAT MUNICIPAL

Ajuntament de Rubí

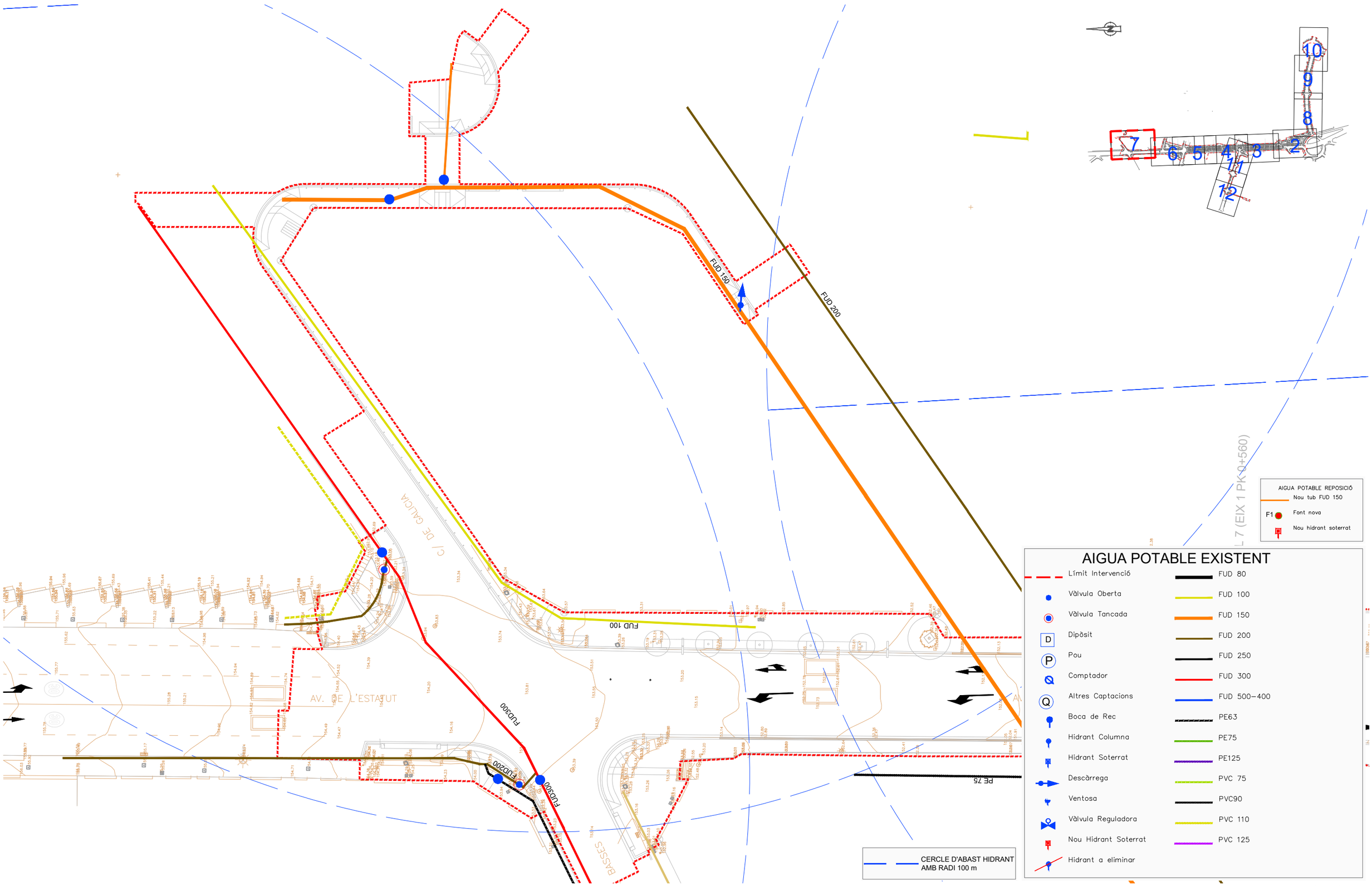

ASSISTÈNCIA TÈCNICA:

TÍTOL:	ARQUITECTE:	PLÀNOL:	ESCALA:	ORIENTACIÓ:	DATA:	NÚM:
PROJECTE DE PACIFICACIÓ DE L'AVINGUDA DE L'ESTATUT	CARLOS FREIRE	AIGUA POTABLE REPOSICIONS	1/400		JUNY 2024	15.2.7

PROGRESSA SOCIETAT MUNICIPAL

Ajuntament de Rubí

AIGUA POTABLE REPOSICIÓ
Nou tub FUD 150
F1 Font nova
Nou hidrant soterrat

AIGUA POTABLE EXISTENT

- Límit Intervenció
- Vàlvula Oberta
- Vàlvula Tancada
- Dipòsit
- Pou
- Comptador
- Altres Captacions
- Boca de Rec
- Hidrant Columna
- Hidrant Soterrat
- Descàrrega
- Ventosa
- Vàlvula Reguladora
- Nou Hidrant Soterrat
- Hidrant a eliminar

- FUD 80
- FUD 100
- FUD 150
- FUD 200
- FUD 250
- FUD 300
- FUD 500–400
- PE63
- PE75
- PE125
- PVC 75
- PVC90
- PVC 110
- PVC 125

CERCLE D'ABAST HIDRANT AMB RADI 100 m

REPOSICIÓ 2.5 NOU HIDRANT SOTERRAT

PERICÓ COMPTADOR/ CLAU DE PAS

FUD150 FUD350 FUD200 FUD100

CARRER GALILEU

PERFIL

CARRER EDUARD FONTSERE

AVD. COMAS I SOLÀ

CARRER ESTELS

AGRICULTURA

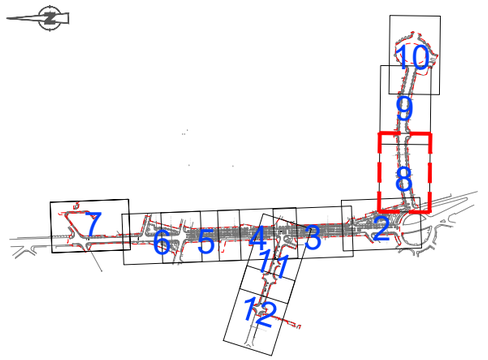

ASSISTÈNCIA TÈCNICA:

TÍTOL:	ARQUITECTE:	PLANOL:	ESCALA:	ORIENTACIÓ:	DATA:	NÚM:
PROJECTE DE PACIFICACIÓ DE L'AVINGUDA DE L'ESTATUT	CARLOS FREIRE	AIGUA POTABLE REPOSICIONS	1/400		JUNY 2024	15.2.8

PROURSA SOCIETAT MUNICIPAL

Ajuntament de Rubí

AIGUA POTABLE EXISTENT

- Límit Intervenció
- Vàlvula Oberta
- Vàlvula Tancada
- Dipòsit
- Pou
- Comptador
- Altres Captacions
- Boca de Rec
- Hidrant Columna
- Hidrant Soterrat
- Descàrrega
- Ventosa
- Vàlvula Reguladora
- Nou Hidrant Soterrat
- Hidrant a eliminar

- FUD 80
- FUD 100
- FUD 150
- FUD 200
- FUD 250
- FUD 300
- FUD 500–400
- PE63
- PE75
- PE125
- PVC 75
- PVC90
- PVC 110
- PVC 125

CERCLE D'ABAST HIDRANT AMB RADI 100 m

AIGUA POTABLE REPOSICIÓ
- Nou tub FUD 150
- F1 Font nova
- Nou hidrant soterrat

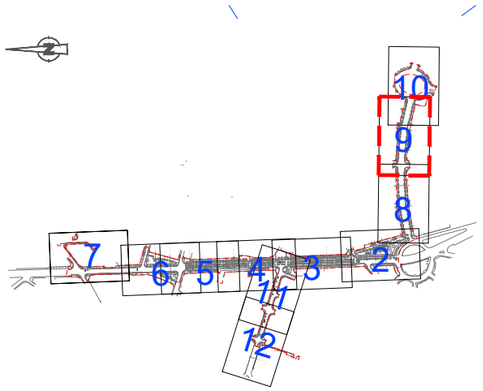

CARRER EDUARD FONTSERÈ

CARRER JOHANNES KEPLER

AVD. COMAS I SOLÀ

FUD100

FUD350

FUD150

FUD200

025

ASSISTÈNCIA TÈCNICA:

TÍTOL:	ARQUITECTE:	PLÀNOL:	ESCALA:	ORIENTACIÓ:	DATA:	NÚM:
PROJECTE DE PACIFICACIÓ DE L'AVINGUDA DE L'ESTATUT	CARLOS FREIRE	AIGUA POTABLE REPOSICIONS	1/400		JUNY 2024	15.2.9

PROURSA

Ajuntament de Rubí

AIGUA POTABLE EXISTENT

- Límit Intervenció
- Vàlvula Oberta
- Vàlvula Tancada
- Dipòsit
- Pou
- Comptador
- Altres Captacions
- Boca de Rec
- Hidrant Columna
- Hidrant Soterrat
- Descàrrega
- Ventosa
- Vàlvula Reguladora
- Nou Hidrant Soterrat
- Hidrant a eliminar

- FUD 80
- FUD 100
- FUD 150
- FUD 200
- FUD 250
- FUD 300
- FUD 500–400
- PE63
- PE75
- PE125
- PVC 75
- PVC90
- PVC 110
- PVC 125

FUD100
FUD 350
FUD350
FUD500
FUD200
FUD150
FUD450
CARRER LEONARDO DA VINCI
ASTRONOMIA

AIGUA POTABLE REPOSICIÓ
Nou tub FUD 150
F1 Font nova
Nou hidrant soterrat

CERCLE D'ABAST HIDRANT AMB RADI 100 m

PROURSA SOCIETAT MUNICIPAL
Ajuntament de Rubí

ASSISTÈNCIA TÈCNICA: CTP

TÍTOL:	ARQUITECTE:	PLÀNOL:	ESCALA:	ORIENTACIÓ:	DATA:	NÚM:
PROJECTE DE PACIFICACIÓ DE L'AVINGUDA DE L'ESTATUT	CARLOS FREIRE	AIGUA POTABLE REPOSICIONS	1/400		JUNY 2024	15.2.10

AIGUA POTABLE EXISTENT

- Límit Intervenció
- Vàlvula Oberta
- Vàlvula Tancada
- Dipòsit
- Pou
- Comptador
- Altres Captacions
- Boca de Rec
- Hidrant Columna
- Hidrant Soterrat
- Descàrrega
- Ventosa
- Vàlvula Reguladora
- Nou Hidrant Soterrat
- Hidrant a eliminar

- FUD 80
- FUD 100
- FUD 150
- FUD 200
- FUD 250
- FUD 300
- FUD 500–400
- PE63
- PE75
- PE125
- PVC 75
- PVC90
- PVC 110
- PVC 125

CERCLE D'ABAST HIDRANT AMB RADI 100 m

AIGUA POTABLE REPOSICIÓ
- Nou tub FUD 150
- F1 Font nova
- Nou hidrant soterrat

1 2 3 4 5 6 7 8 9 10 11 12

PE63
FUD250
FUD150
FUD100
FUD 150
FUD 100
FUD 150
FUD 150
FUD 150
FUD 150
FUD 150
FUD 150
FUD 100
FUD 100
FUD 100
FUD 150
FUD 150
FUD 150
FUD 150
FUD 150
FUD 100
FUD250
FUD100
FUD100
FUD 100
FUD 150
FUD 150
FUD 150
FUD 150
FUD 150
FUD 150

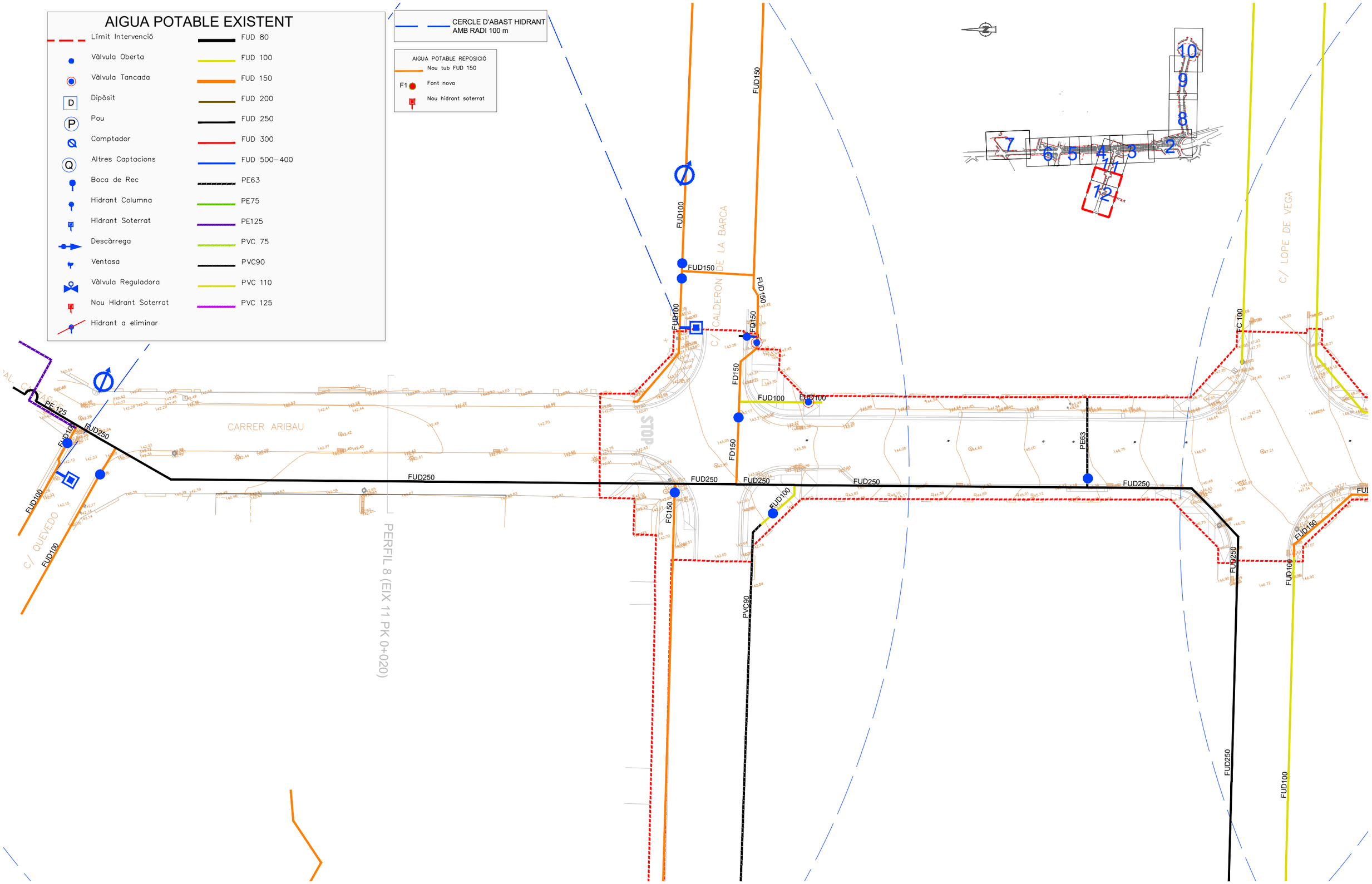

ASSISTÈNCIA TÈCNICA:

TÍTOL:	ARQUITECTE:	PLÀNOL:	ESCALA:	ORIENTACIÓ:	DATA:	NÚM:
PROJECTE DE PACIFICACIÓ DE L'AVINGUDA DE L'ESTATUT	CARLOS FREIRE	AIGUA POTABLE REPOSICIONS	1/400		JUNY 2024	15.2.12

PROURSA SOCIETAT MUNICIPAL

Ajuntament de Rubí

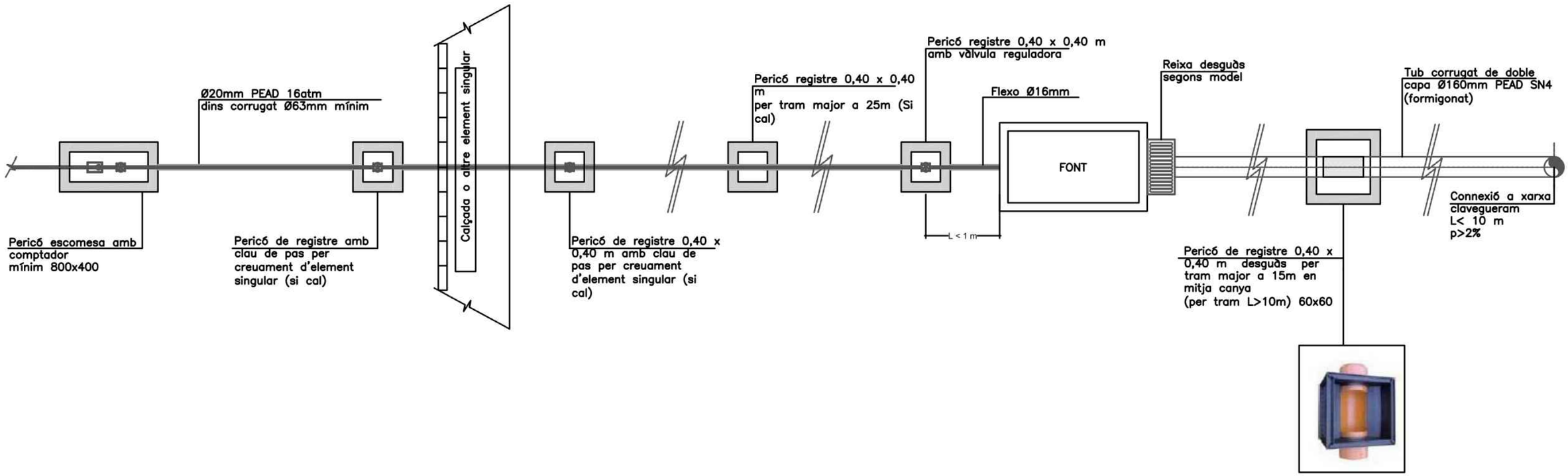

ASSISTÈNCIA TÈCNICA:

TÍTOL:	ARQUITECTE:	PLÀNOL:	ESCALA:	ORIENTACIÓ:	DATA:	NÚM:
PROJECTE DE PACIFICACIÓ DE L'AVINGUDA DE L'ESTATUT	CARLOS FREIRE	AIGUA POTABLE REPOSICIONS DETALL ELEMENTS FONT	...		JUNY 2024	15.2.13

PROURSA SOCIETAT MUNICIPAL

Ajuntament de Rubí

DETALL FONT V–102 (O EQUIVALENT)
Font doble en dues alçades, 1 apta per a discapacitats.



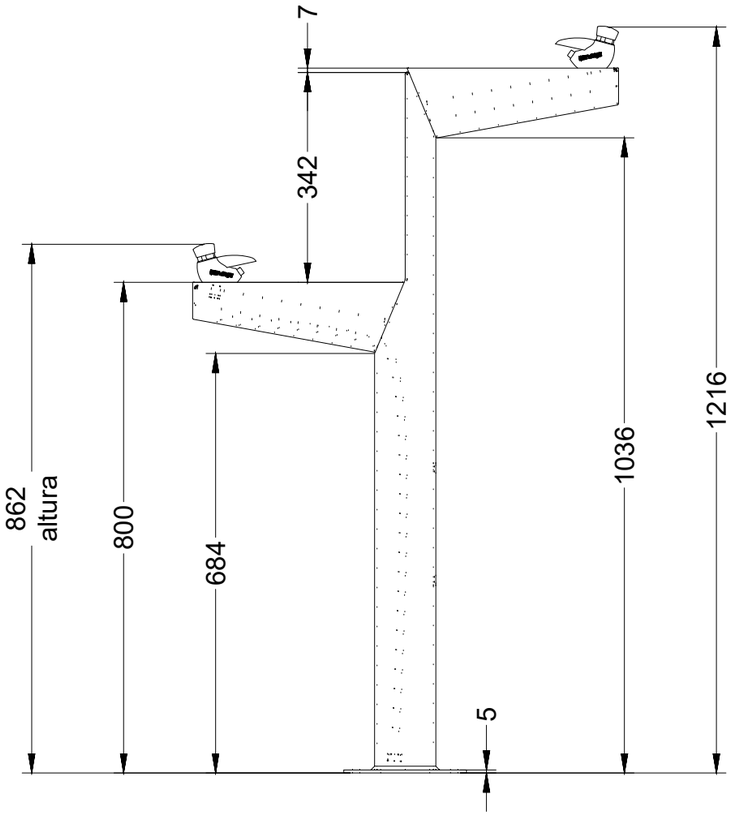

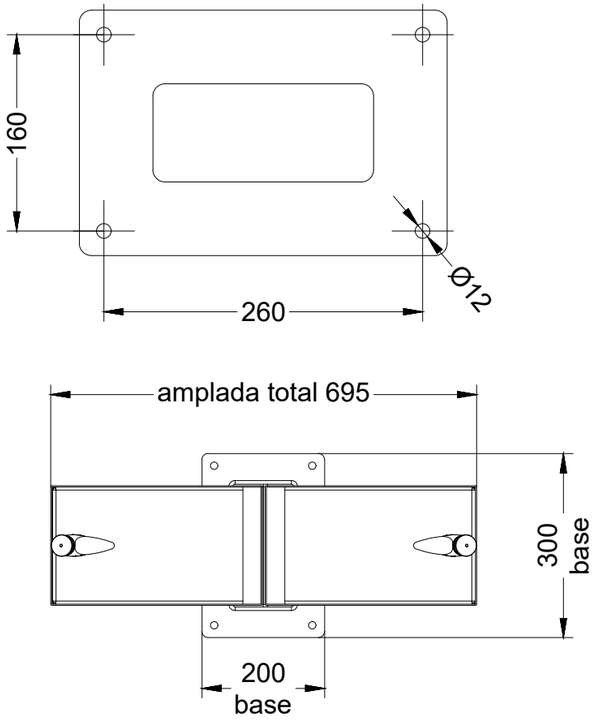

ASSISTÈNCIA TÈCNICA:

TÍTOL:	ARQUITECTE:	PLÀNOL:	ESCALA:	ORIENTACIÓ:	DATA:	NÚM:
PROJECTE DE PACIFICACIÓ DE L'AVINGUDA DE L'ESTATUT	CARLOS FREIRE	AIGUA POTABLE REPOSICIONS DETALL ELEMENTS FONT	...		JUNY 2024	15.2.14

PROURSA
Ajuntament de Rubí

DETALL RASA TIPUS DERIVACIÓ PER FONT

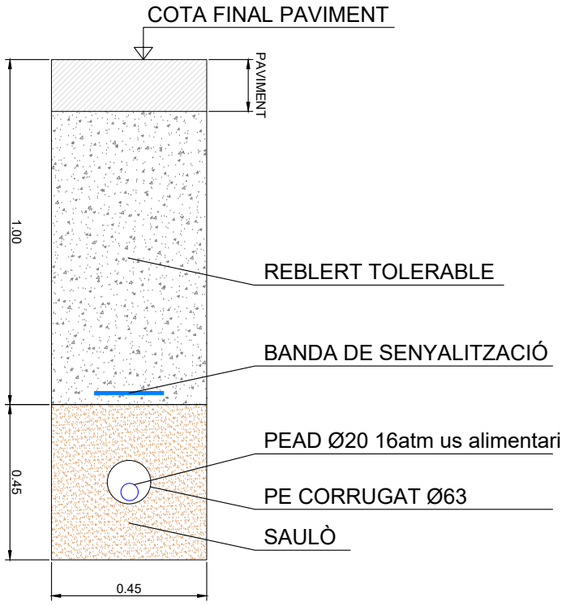

DETALL HIDRANT SOTERRAT DE BOMBERS

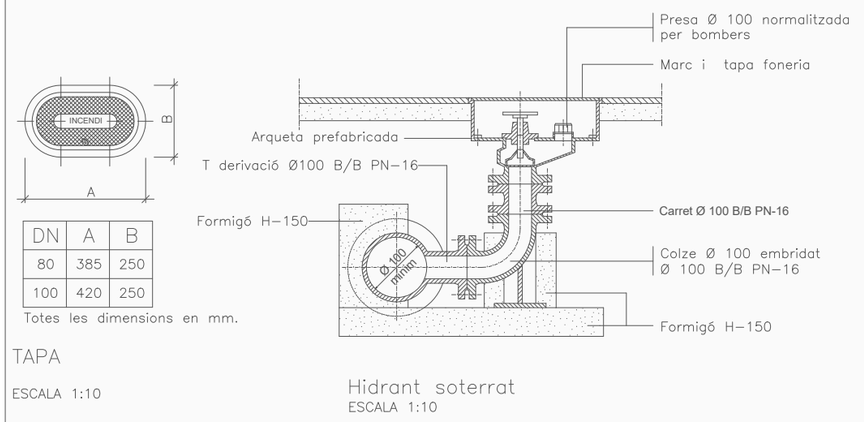

DN	A	B
80	385	250
100	420	250

Totes les dimensions en mm.

TAPA

ESCALA 1:10

Hidrant soterrat

ESCALA 1:10

AIGUA POTABLE

SECCIÓ TIPUS EN VORERA

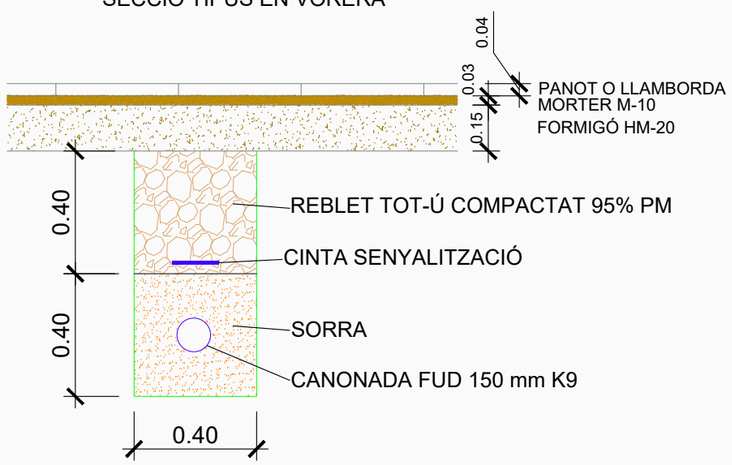

AIGUA POTABLE

SECCIÓ TIPUS RASA EN CALÇADA

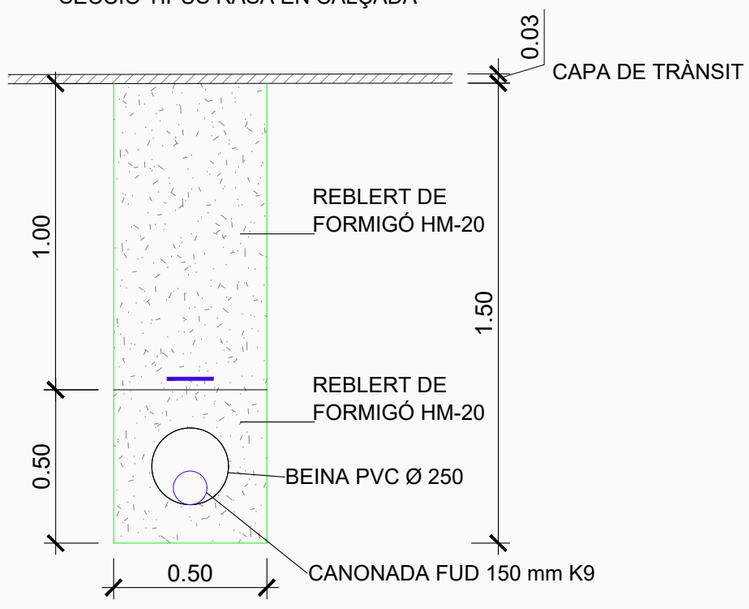

ASSISTÈNCIA TÈCNICA:

TÍTOL:	ARQUITECTE:	PLÀNOL:	ESCALA:	ORIENTACIÓ:	DATA:	NÚM:
PROJECTE DE PACIFICACIÓ DE L'AVINGUDA DE L'ESTATUT	CARLOS FREIRE	AIGUA POTABLE REPOSICIONS DETALL ELEMENTS D'AIGUA	...		JUNY 2024	15.2.15

PROURSA SOCIETAT MUNICIPAL

Ajuntament de Rubí



XARXA D'AIGUA I REG

XARXA EXISTENT

CONNEXIÓ EXISTENT

CANONADA A ENRETIRAR

NOVA CANONADA

NOVA CONNEXIÓ

XARXA DE REG c. 63Ø

XARXA DEGOTADORS

COMPTADOR. PERICÓ 60X60

COL·LECTOR. PERICÓ 60X60

PROGRAMADOR. PERICÓ 40X40

ANELL OBERT DEGOTADORS

BOCA DE REG

VÀLVULA DE DESCÀRREGA

CERCLE D'ABAST HIDRANT
AMB RADI 100 m

ASSISTÈNCIA TÈCNICA:

TÍTOL:	ARQUITECTE:	PLÀNOL:	ESCALA:	ORIENTACIÓ:	DATA:	NÚM:
PROJECTE DE PACIFICACIÓ DE L'AVINGUDA DE L'ESTATUT	CARLOS FREIRE	PLANTA REG	1/2500 0 12,5 25 37,5 50		JUNY 2024	15.3.1

PROURSA Promocions Urbanístiques Societat Municipal

Ajuntament de Rubí

XARXA D'AIGUA I REG

XARXA EXISTENT
CONNEXIÓ EXISTENT
CANONADA A ENRETIRAR
NOVA CANONADA
NOVA CONNEXIÓ
XARXA DE REG c. 63Ø
XARXA DEGOTADORS
COMPTADOR. PERICÓ 60X60
COL·LECTOR. PERICÓ 60X60
PROGRAMADOR. PERICÓ 40X40
ANELL OBERT DEGOTADORS
BOCA DE REG
VÀLVULA DE DESCÀRREGA

FUD 100
FUD 150
FUD150
FUD350
FUD200
REPOSICIÓ 2.5
NOU HIDRANT
SOTERRAT
HIDRANT DE
COLUMNA A
ELIMINAR
REPOSICIÓ 2.4
NOU HIDRANT
SOTERRAT
STOP
PERFIL 1 (EIX 1.0+020)

ASSISTÈNCIA TÈCNICA:

TÍTOL:	ARQUITECTE:	PLANOL:	ESCALA:	ORIENTACIÓ:	DATA:	NÚM:
PROJECTE DE PACIFICACIÓ DE L'AVINGUDA DE L'ESTATUT	CARLOS FREIRE	PLANTA REG	1/400		JUNY 2024	15.3.2

PROURSA SOCIETAT MUNICIPAL
Ajuntament de Rubí

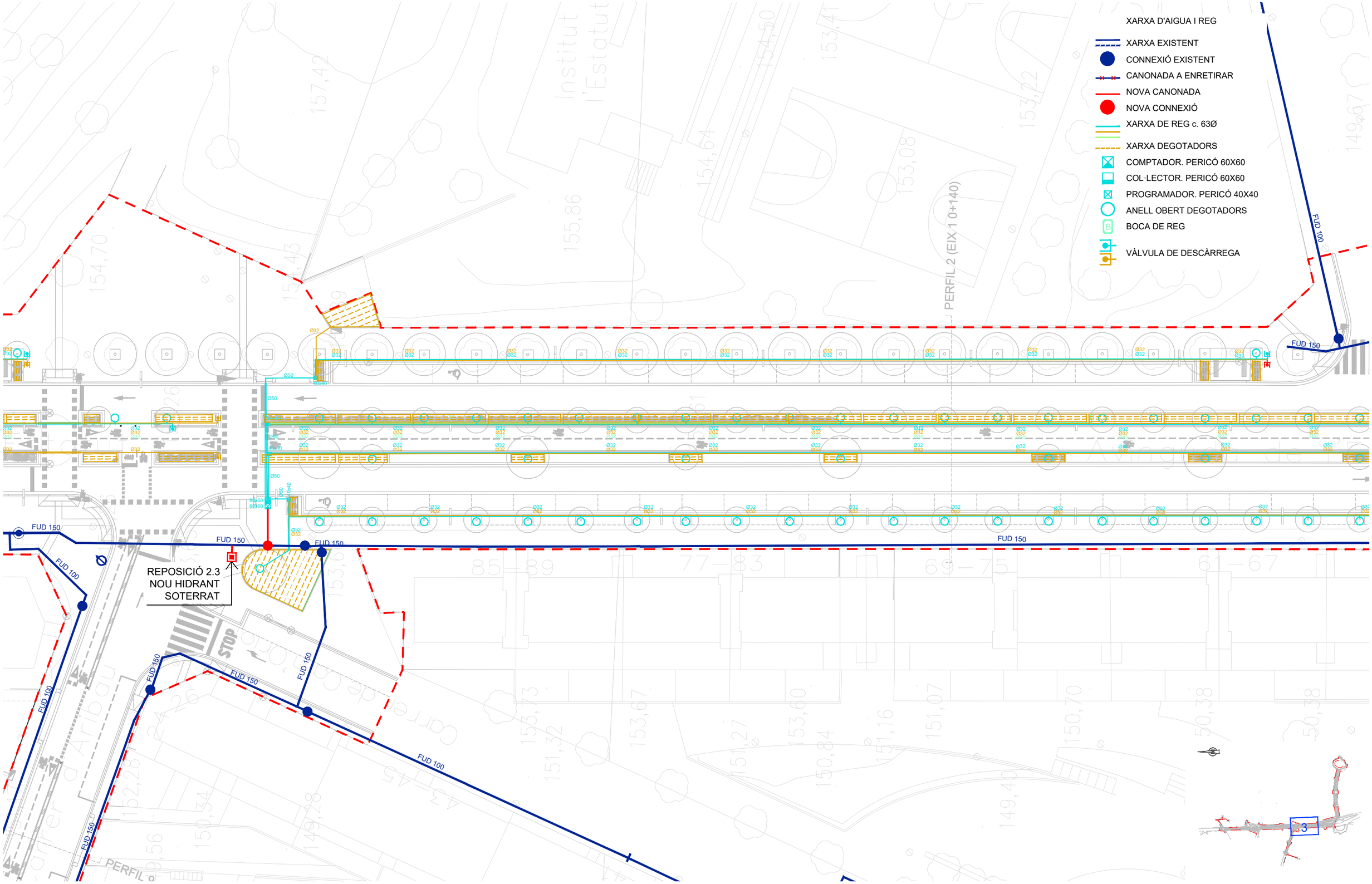

ASSISTÈNCIA TÈCNICA: CTP

TÍTOL:	ARQUITECTE:	PLÀNOL:	ESCALA:	ORIENTACIÓ:	DATA:	NÚM:
PROJECTE DE PACIFICACIÓ DE L'AVINGUDA DE L'ESTATUT	CARLOS FREIRE	PLANTA REG	1/400		JUNY 2024	15.3.3

PROURSA SOCIETAT MUNICIPAL

Ajuntament de Rubí

XARXA D'AIGUA I REG

XARXA EXISTENT

CONNEXIÓ EXISTENT

CANONADA A ENRETIRAR

NOVA CANONADA

NOVA CONNEXIÓ

XARXA DE REG c. 63Ø

XARXA DEGOTADORS

COMPTADOR. PERICÓ 60X60

COL·LECTOR. PERICÓ 60X60

PROGRAMADOR. PERICÓ 40X40

ANELL OBERT DEGOTADORS

BOCA DE REG

VÀLVULA DE DESCÀRREGA

PERFIL 3 (EIX 1 0+330)

FUD 150

FUD 100

FUD 80

REPOSICIÓ 2.3
NOU HIDRANT
SOTERRAT

STOP

ASSISTÈNCIA TÈCNICA:

TÍTOL:	ARQUITECTE:	PLÀNOL:	ESCALA:	ORIENTACIÓ:	DATA:	NÚM:
PROJECTE DE PACIFICACIÓ DE L'AVINGUDA DE L'ESTATUT	CARLOS FREIRE	PLANTA REG	1/400		JUNY 2024	15.3.4

PROURSA

Ajuntament de Rubí

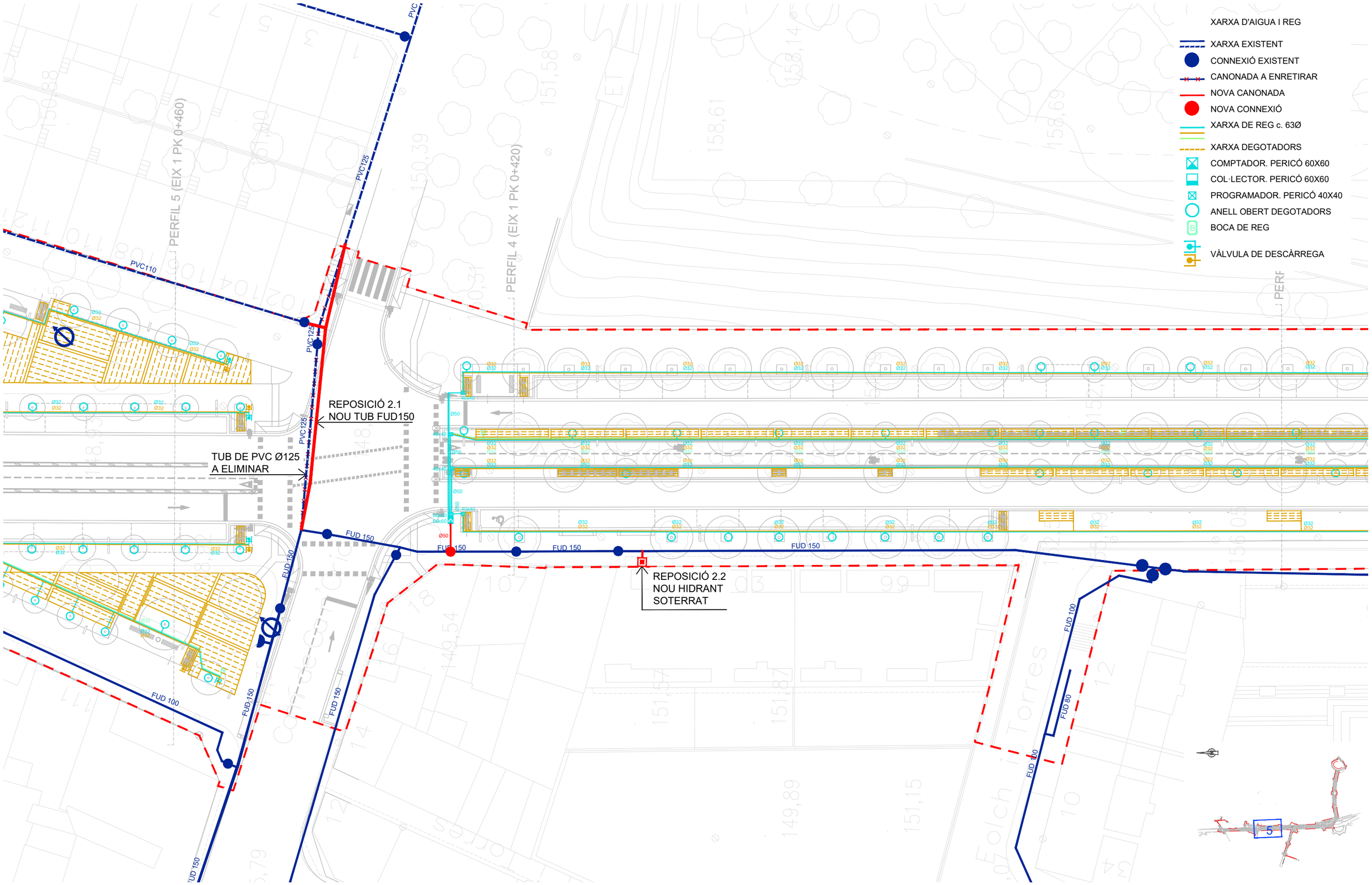

ASSISTÈNCIA TÈCNICA:

TÍTOL:	ARQUITECTE:	PLÀNOL:	ESCALA:	ORIENTACIÓ:	DATA:	NÚM:
PROJECTE DE PACIFICACIÓ DE L'AVINGUDA DE L'ESTATUT	CARLOS FREIRE	PLANTA REG	1/400		JUNY 2024	15.3.5

PROURSA SOCIETAT MUNICIPAL

Ajuntament de Rubí

XARXA D'AIGUA I REG

XARXA EXISTENT

CONNEXIÓ EXISTENT

CANONADA A ENRETIRAR

NOVA CANONADA

NOVA CONNEXIÓ

XARXA DE REG c. 63Ø

XARXA DEGOTADORS

COMPTADOR. PERICÓ 60X60

COL·LECTOR. PERICÓ 60X60

PROGRAMADOR. PERICÓ 40X40

ANELL OBERT DEGOTADORS

BOCA DE REG

VÀLVULA DE DESCÀRREGA

PERFIL 6 (EIX 1 PK 0+49

PERFIL 5 (EIX 1 PK 0+460)

PERFIL 4 (EIX 1 PK 0+420)

PVC110

PVC125

FUD 100

FUD 150

REPOSICIÓ 2.1
NOU TUB FUD150

TUB DE PVC Ø125
A ELIMINAR

REPOSI
NOU HI
SOTERR

ASSISTÈNCIA TÈCNICA:

TÍTOL:	ARQUITECTE:	PLÀNOL:	ESCALA:	ORIENTACIÓ:	DATA:	NÚM:
PROJECTE DE PACIFICACIÓ DE L'AVINGUDA DE L'ESTATUT	CARLOS FREIRE	PLANTA REG	1/400		JUNY 2024	15.3.6

PROURSA SOCIETAT MUNICIPAL

Ajuntament de Rubí

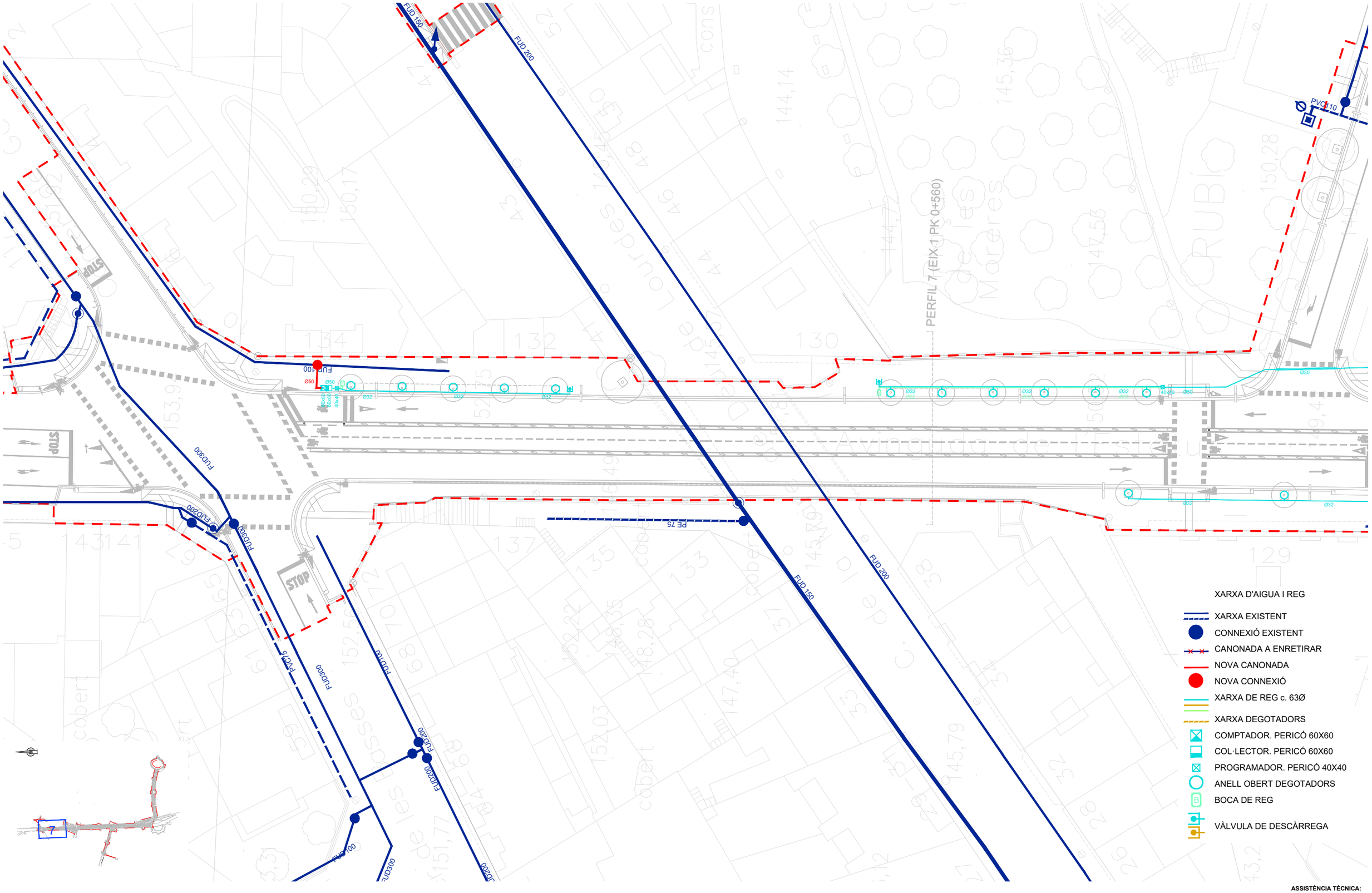

ASSISTÈNCIA TÈCNICA:

TÍTOL:	ARQUITECTE:	PLÀNOL:	ESCALA:	ORIENTACIÓ:	DATA:	NÚM:
PROJECTE DE PACIFICACIÓ DE L'AVINGUDA DE L'ESTATUT	CARLOS FREIRE	PLANTA REG	1/400		JUNY 2024	15.3.7

PROURSA SOCIETAT MUNICIPAL

Ajuntament de Rubí

XARXA D'AIGUA I REG

XARXA EXISTENT

CONNEXIÓ EXISTENT

CANONADA A ENRETIRAR

NOVA CANONADA

NOVA CONNEXIÓ

XARXA DE REG c. 63Ø

XARXA DEGOTADORS

COMPTADOR. PERICÓ 60X60

COL·LECTOR. PERICÓ 60X60

PROGRAMADOR. PERICÓ 40X40

ANELL OBERT DEGOTADORS

BOCA DE REG

VÀLVULA DE DESCÀRREGA

FUD 150

FUD 200

FUD 100

FUD 300

FUD 200

FUD 300

PE 75

FUD 150

STOP

STOP

STOP

ASSISTÈNCIA TÈCNICA:

CTP

TÍTOL:	ARQUITECTE:	PLÀNOL:	ESCALA:	ORIENTACIÓ:	DATA:	NÚM:
PROJECTE DE PACIFICACIÓ DE L'AVINGUDA DE L'ESTATUT	CARLOS FREIRE	PLANTA REG	1/400		JUNY 2024	15.3.8

PROURSA

Ajuntament de Rubí

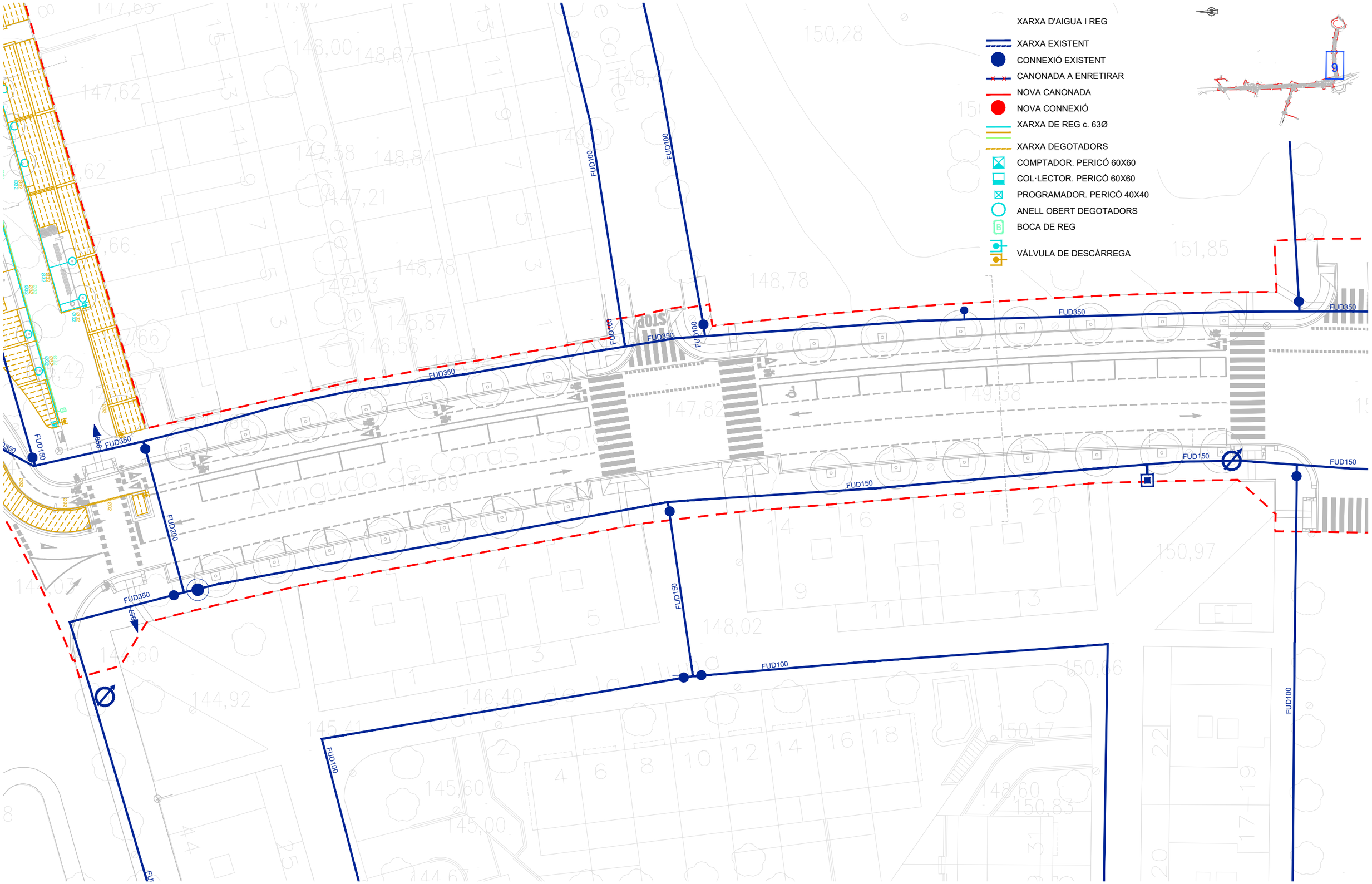

ASSISTÈNCIA TÈCNICA:

TÍTOL:	ARQUITECTE:	PLÀNOL:	ESCALA:	ORIENTACIÓ:	DATA:	NÚM:
PROJECTE DE PACIFICACIÓ DE L'AVINGUDA DE L'ESTATUT	CARLOS FREIRE	PLANTA REG	1/400		JUNY 2024	15.3.9

PROURSA SOCIETAT MUNICIPAL

Ajuntament de Rubí

XARXA D'AIGUA I REG

- XARXA EXISTENT
- CONNEXIÓ EXISTENT
- CANONADA A ENRETIRAR
- NOVA CANONADA
- NOVA CONNEXIÓ
- XARXA DE REG c. 63Ø
- XARXA DEGOTADORS
- COMPTADOR. PERICÓ 60X60
- COL·LECTOR. PERICÓ 60X60
- PROGRAMADOR. PERICÓ 40X40
- ANELL OBERT DEGOTADORS
- BOCA DE REG
- VÀLVULA DE DESCÀRREGA

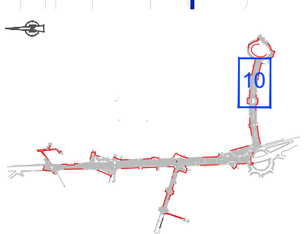

ASSISTÈNCIA TÈCNICA:

TÍTOL:	ARQUITECTE:	PLÀNOL:	ESCALA:	ORIENTACIÓ:	DATA:	NÚM:
PROJECTE DE PACIFICACIÓ DE L'AVINGUDA DE L'ESTATUT	CARLOS FREIRE	PLANTA REG	1/400		JUNY 2024	15.3.10

PROURSA SOCIETAT MUNICIPAL

Ajuntament de Rubí

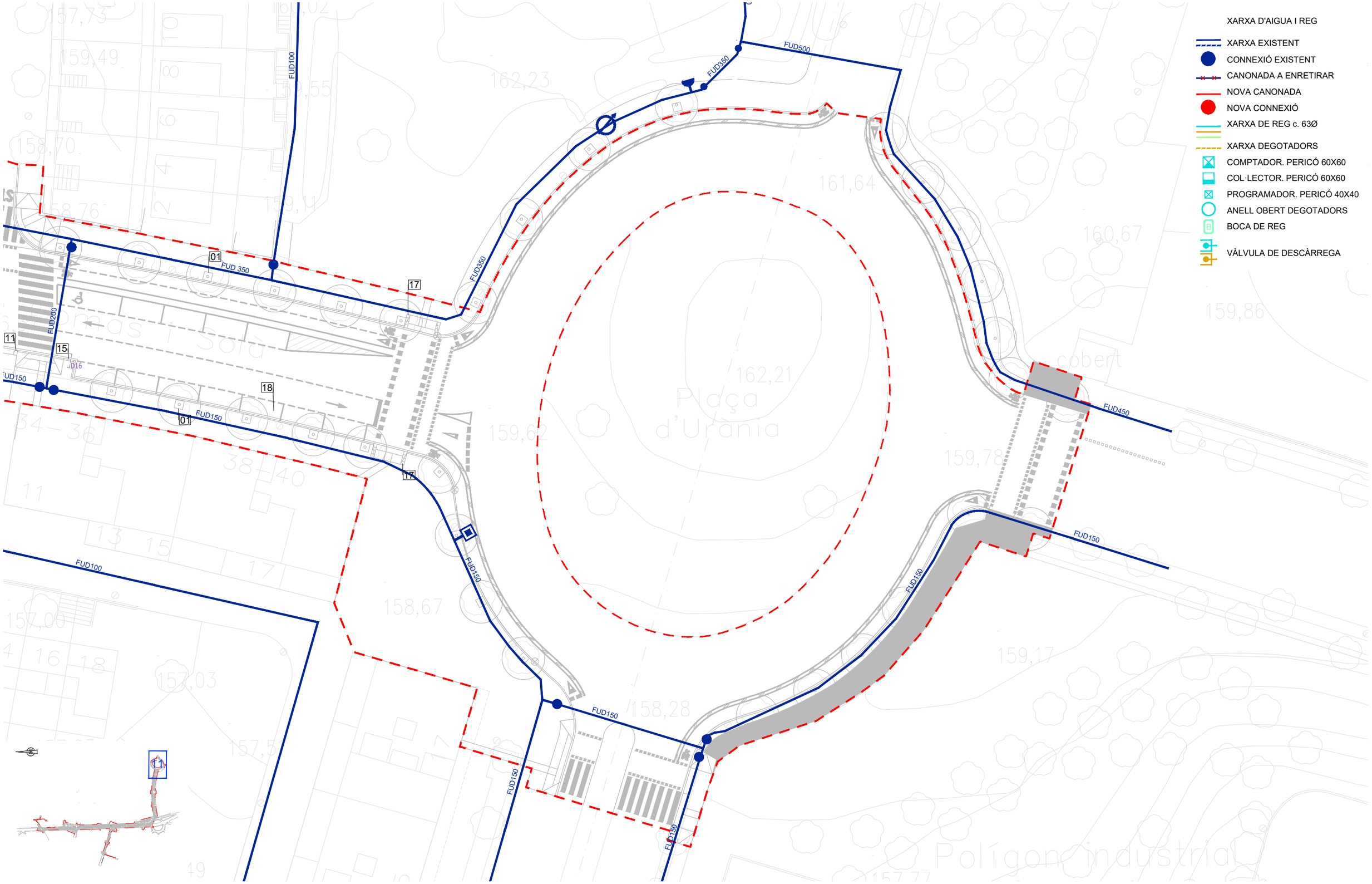

ASSISTÈNCIA TÈCNICA:

TÍTOL:	ARQUITECTE:	PLÀNOL:	ESCALA:	ORIENTACIÓ:	DATA:	NÚM:
PROJECTE DE PACIFICACIÓ DE L'AVINGUDA DE L'ESTATUT	CARLOS FREIRE	PLANTA REG	1/400		JUNY 2024	15.3.11

PROURSA SOCIETAT MUNICIPAL

Ajuntament de Rubí

XARXA D'AIGUA I REG

XARXA EXISTENT

CONNEXIÓ EXISTENT

CANONADA A ENRETIRAR

NOVA CANONADA

NOVA CONNEXIÓ

XARXA DE REG c. 63Ø

XARXA DEGOTADORS

COMPTADOR. PERICÓ 60X60

COL·LECTOR. PERICÓ 60X60

PROGRAMADOR. PERICÓ 40X40

ANELL OBERT DEGOTADORS

BOCA DE REG

VÀLVULA DE DESCÀRREGA

FC 100

PE63

FUD250

FUD150

FUD100

FUD 150

FUD 100

REPOSICIÓ 2,3
NOU HIDRANT
SOTERRAT

STOP

Carrer d'Aribau

Carrer de Santiago Rusiñol

PERFIL 9

ASSISTÈNCIA TÈCNICA:

TÍTOL:	ARQUITECTE:	PLANOL:	ESCALA:	ORIENTACIÓ:	DATA:	NÚM:
PROJECTE DE PACIFICACIÓ DE L'AVINGUDA DE L'ESTATUT	CARLOS FREIRE	PLANTA REG	1/400		JUNY 2024	15.3.12

PROURSA SOCIETAT MUNICIPAL

Ajuntament de Rubí

XARXA D'AIGUA I REG

- XARXA EXISTENT
- CONNEXIÓ EXISTENT
- CANONADA A ENRETIRAR
- NOVA CANONADA
- NOVA CONNEXIÓ
- XARXA DE REG c. 63Ø
- XARXA DEGOTADORS
- COMPTADOR. PERICÓ 60X60
- COL·LECTOR. PERICÓ 60X60
- PROGRAMADOR. PERICÓ 40X40
- ANELL OBERT DEGOTADORS
- BOCA DE REG
- VÀLVULA DE DESCÀRREGA

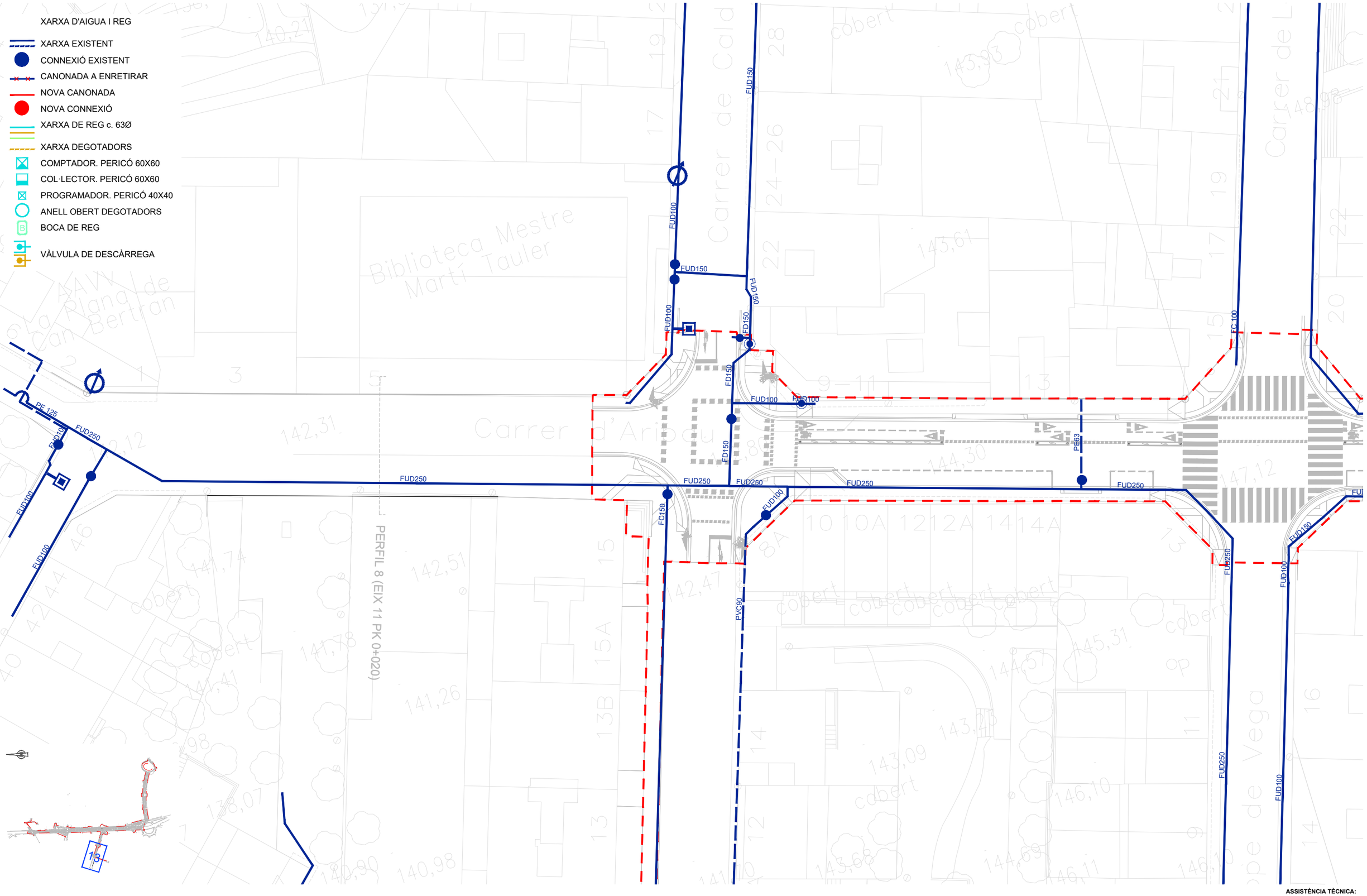

ASSISTÈNCIA TÈCNICA:

TÍTOL:	ARQUITECTE:	PLÀNOL:	ESCALA:	ORIENTACIÓ:	DATA:	NÚM:
PROJECTE DE PACIFICACIÓ DE L'AVINGUDA DE L'ESTATUT	CARLOS FREIRE	PLANTA REG	1/400		JUNY 2024	15.3.13

PROURSA SOCIETAT MUNICIPAL

Ajuntament de Rubí

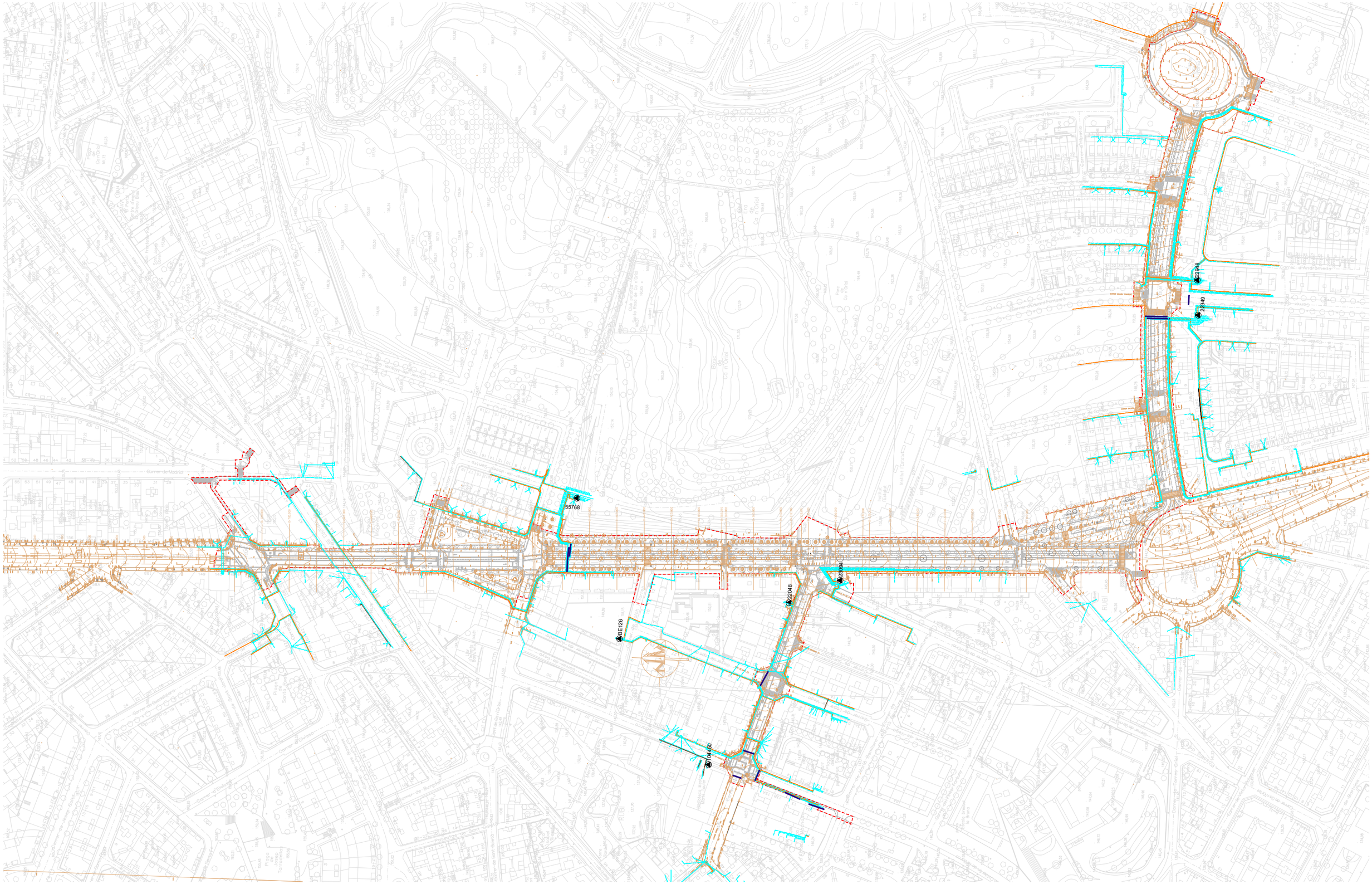

ASSISTÈNCIA TÈCNICA:

TÍTOL:	ARQUITECTE:	PLÀNOL:	ESCALA:	ORIENTACIÓ:	DATA:	NÚM:
PROJECTE DE PACIFICACIÓ DE L'AVINGUDA DE L'ESTATUT	CARLOS FREIRE	XARXA DE BAIXA TENSIÓ REPOSICIÓ	1/2500	0 12,5 25 37,5 50	JUNY 2024	15.4.1

PROURSA SOCIETAT MUNICIPAL

Ajuntament de Rubí

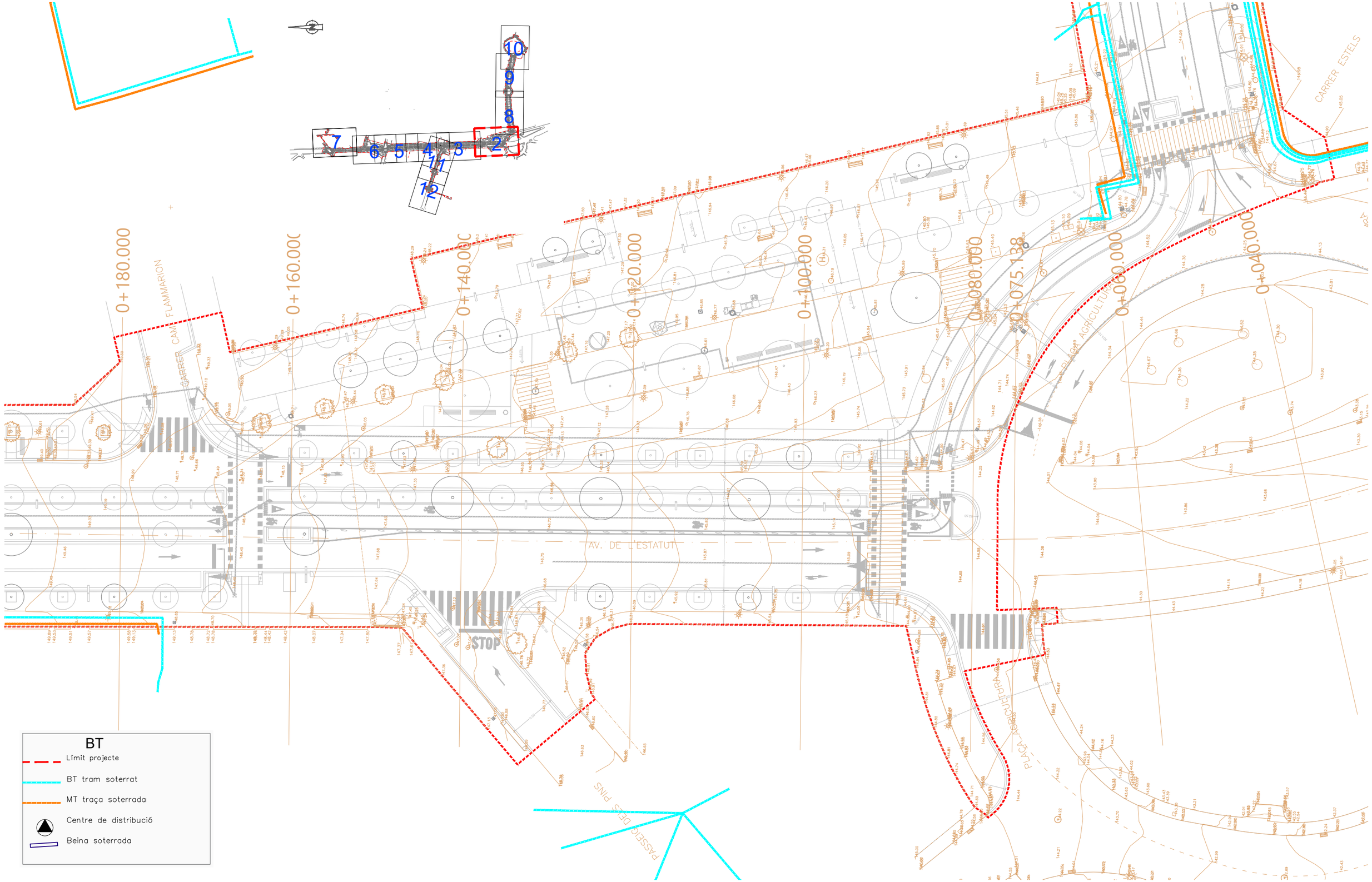

ASSISTÈNCIA TÈCNICA:

TÍTOL:	ARQUITECTE:	PLÀNOL:	ESCALA:	ORIENTACIÓ:	DATA:	NÚM:
PROJECTE DE PACIFICACIÓ DE L'AVINGUDA DE L'ESTATUT	CARLOS FREIRE	XARXA DE BAIXA TENSIÓ REPOSICIÓ	1/400	0 2 4 6 8	JUNY 2024	15.4.2

PROURSA SOCIETAT MUNICIPAL

Ajuntament de Rubí

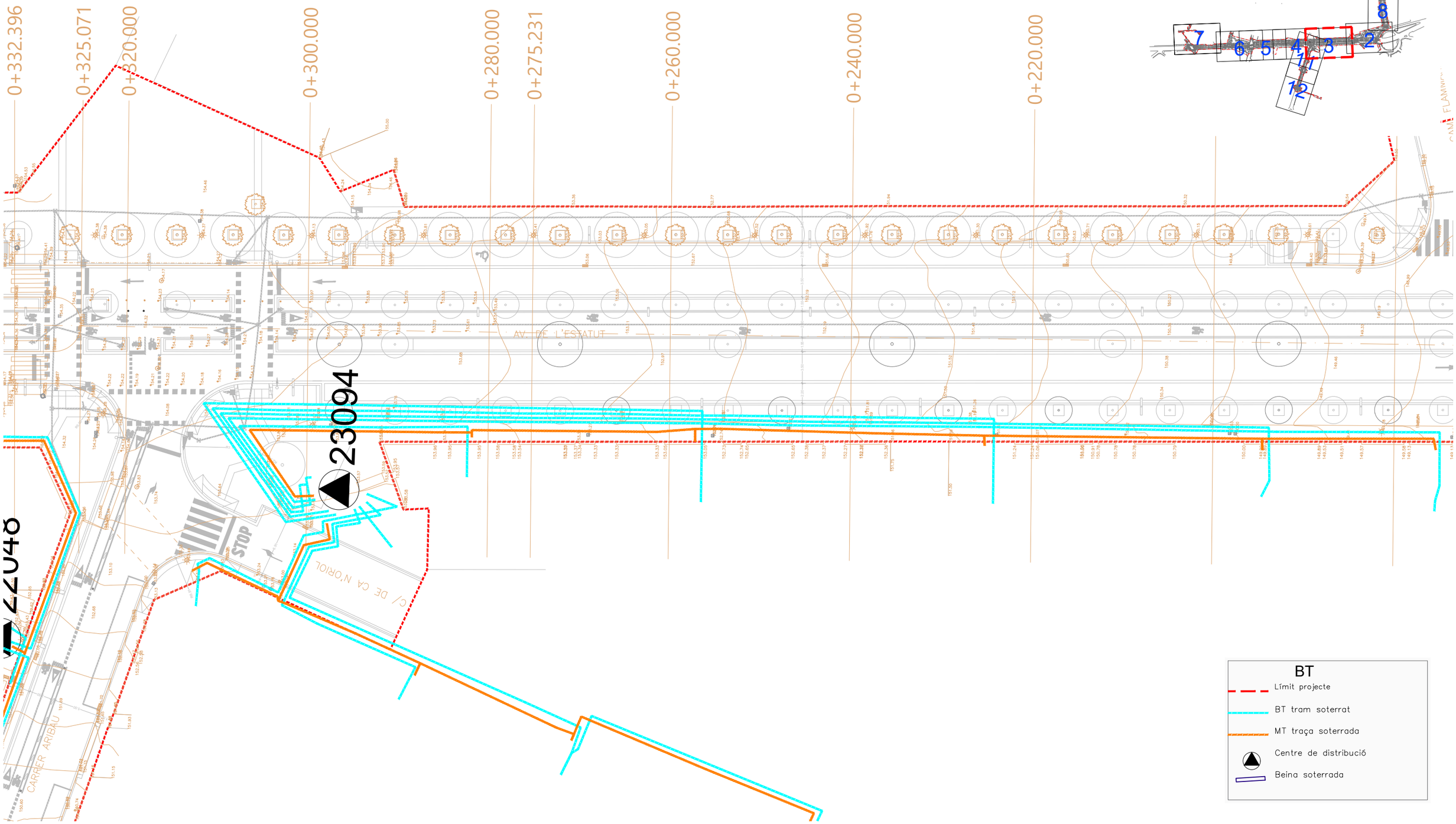

ASSISTÈNCIA TÈCNICA:

TÍTOL:	ARQUITECTE:	PLÀNOL:	ESCALA:	ORIENTACIÓ:	DATA:	NÚM:
PROJECTE DE PACIFICACIÓ DE L'AVINGUDA DE L'ESTATUT	CARLOS FREIRE	XARXA DE BAIXA TENSIÓ REPOSICIÓ	1/400		JUNY 2024	15.4.3

PROURSA SOCIETAT MUNICIPAL

Ajuntament de Rubí

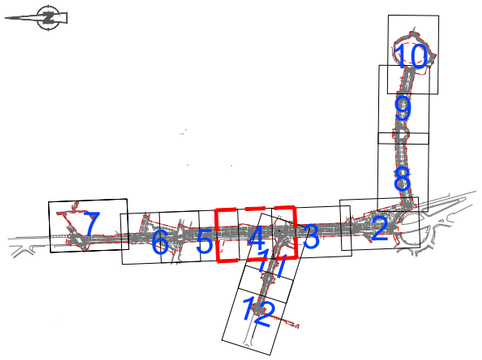

ASSISTÈNCIA TÈCNICA:

TÍTOL:	ARQUITECTE:	PLÀNOL:	ESCALA:	ORIENTACIÓ:	DATA:	NÚM:
PROJECTE DE PACIFICACIÓ DE L'AVINGUDA DE L'ESTATUT	CARLOS FREIRE	XARXA DE BAIXA TENSIÓ REPOSICIÓ	1/400		JUNY 2024	15.4.4

PROURSA

Ajuntament de Rubí

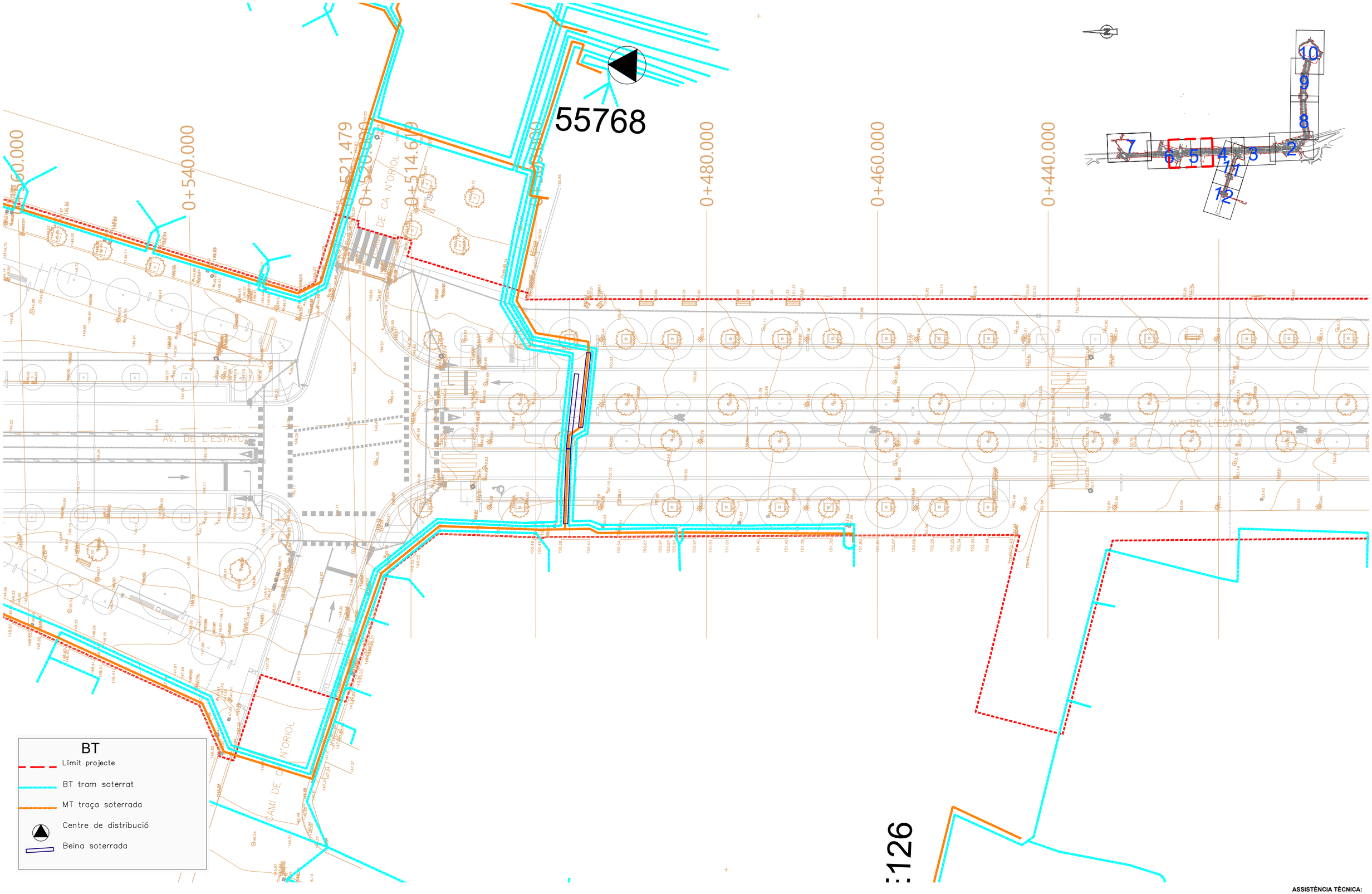

ASSISTÈNCIA TÈCNICA:

TÍTOL:	ARQUITECTE:	PLANOL:	ESCALA:	ORIENTACIÓ:	DATA:	NÚM:
PROJECTE DE PACIFICACIÓ DE L'AVINGUDA DE L'ESTATUT	CARLOS FREIRE	XARXA DE BAIXA TENSIÓ REPOSICIÓ	1/400		JUNY 2024	15.4.5

PROURSA SOCIETAT MUNICIPAL

Ajuntament de Rubí

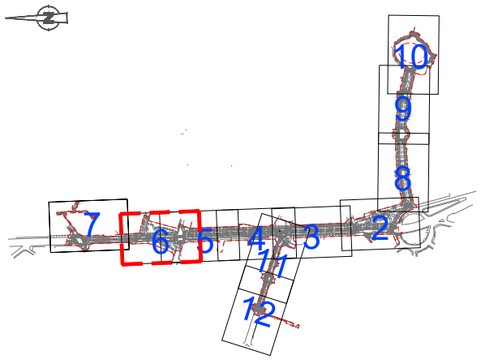

ASSISTÈNCIA TÈCNICA:

TÍTOL:	ARQUITECTE:	PLÀNOL:	ESCALA:	ORIENTACIÓ:	DATA:	NÚM:
PROJECTE DE PACIFICACIÓ DE L'AVINGUDA DE L'ESTATUT	CARLOS FREIRE	XARXA DE BAIXA TENSIÓ REPOSICIÓ	1/400	0 2 4 6 8	JUNY 2024	15.4.6

PROURSA SOCIETAT MUNICIPAL

Ajuntament de Rubí

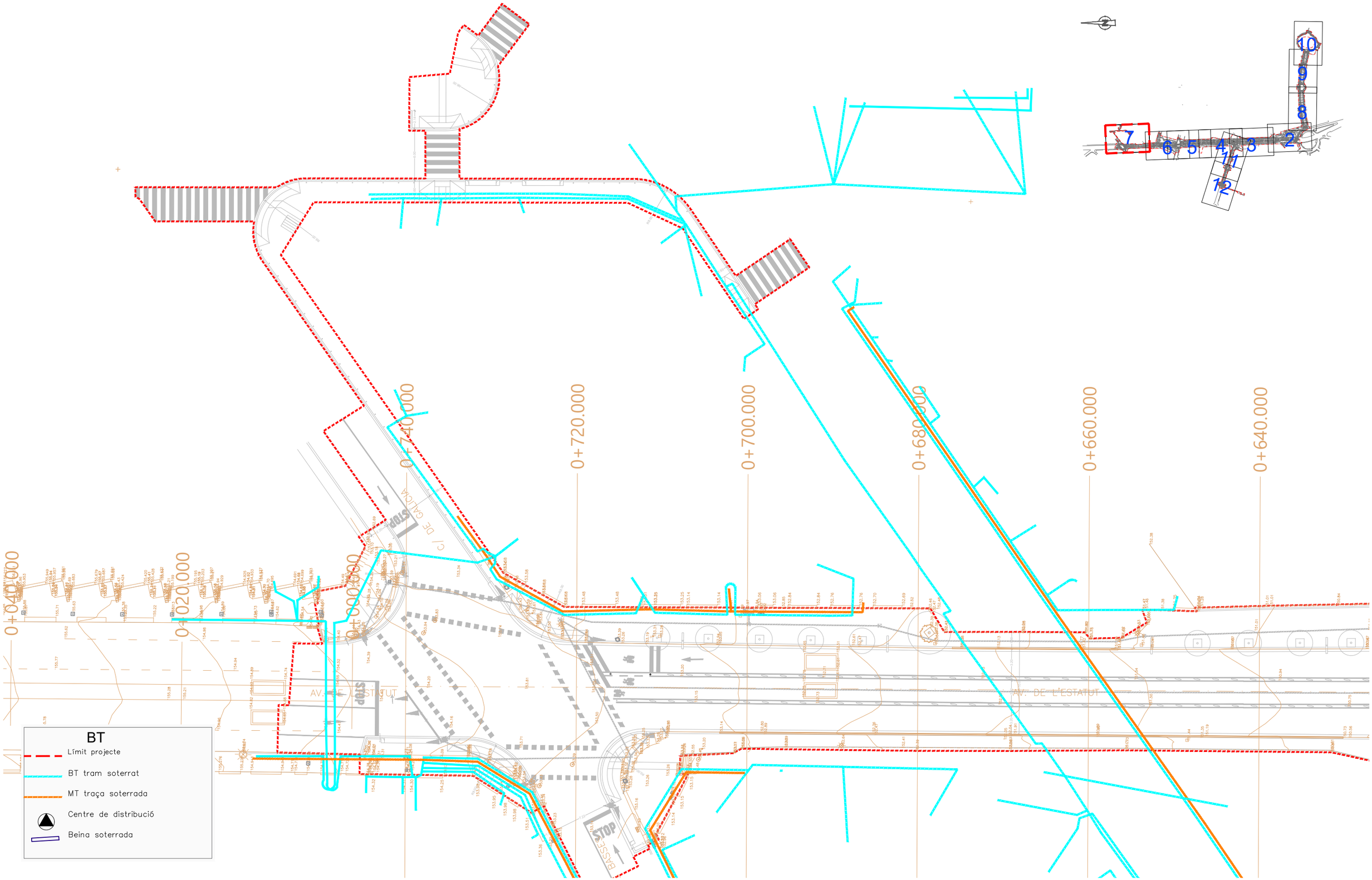

ASSISTÈNCIA TÈCNICA:

TÍTOL:	ARQUITECTE:	PLÀNOL:	ESCALA:	ORIENTACIÓ:	DATA:	NÚM:
PROJECTE DE PACIFICACIÓ DE L'AVINGUDA DE L'ESTATUT	CARLOS FREIRE	XARXA DE BAIXA TENSIÓ REPOAICIÓ	1/400		JUNY 2024	15.4.7

PROURSA SOCIETAT MUNICIPAL

Ajuntament de Rubí

BT

- Límit projecte
- BT tram soterrat
- MT traça soterrada
- Centre de distribució
- Beina soterrada

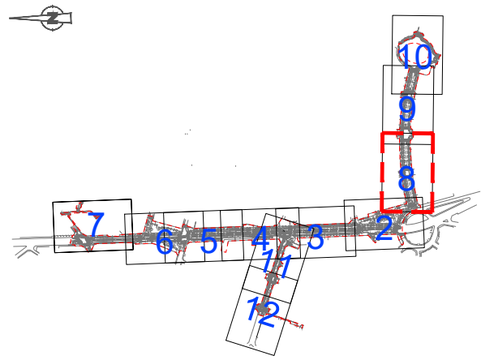

CARRER GALILEU

CARRER EDUARD FONTSERE

AVD. COMAS I SOLA

CARRER ESTELS

0+020.000

0+000.000

22949

ASSISTÈNCIA TÈCNICA:

TÍTOL:	ARQUITECTE:	PLÀNOL:	ESCALA:	ORIENTACIÓ:	DATA:	NÚM:
PROJECTE DE PACIFICACIÓ DE L'AVINGUDA DE L'ESTATUT	CARLOS FREIRE	XARXA DE BAIXA TENSIÓ REPOSICIÓ	1/400	0 2 4 6 8	JUNY 2024	15.4.8

PROURSA SOCIETAT MUNICIPAL

Ajuntament de Rubí

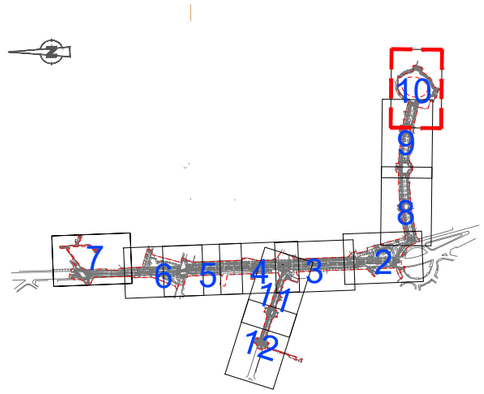

CARRER JOHANNES KEPLER

CARRER LEONARDO DA VINCI

AVINGUDA ASTRONOMIA

BT

- Límit projecte
- BT tram soterrat
- MT traça soterrada
- Centre de distribució
- Beina soterrada

ASSISTÈNCIA TÈCNICA: CTP

TÍTOL:	ARQUITECTE:	PLANOL:	ESCALA:	ORIENTACIÓ:	DATA:	NÚM:
PROJECTE DE PACIFICACIÓ DE L'AVINGUDA DE L'ESTATUT	CARLOS FREIRE	XARXA DE BAIXA TENSIÓ REPOSICIÓ	1/400	0 2 4 6 8	JUNY 2024	15.4.10

PROURSA SOCIETAT MUNICIPAL

Ajuntament de Rubí

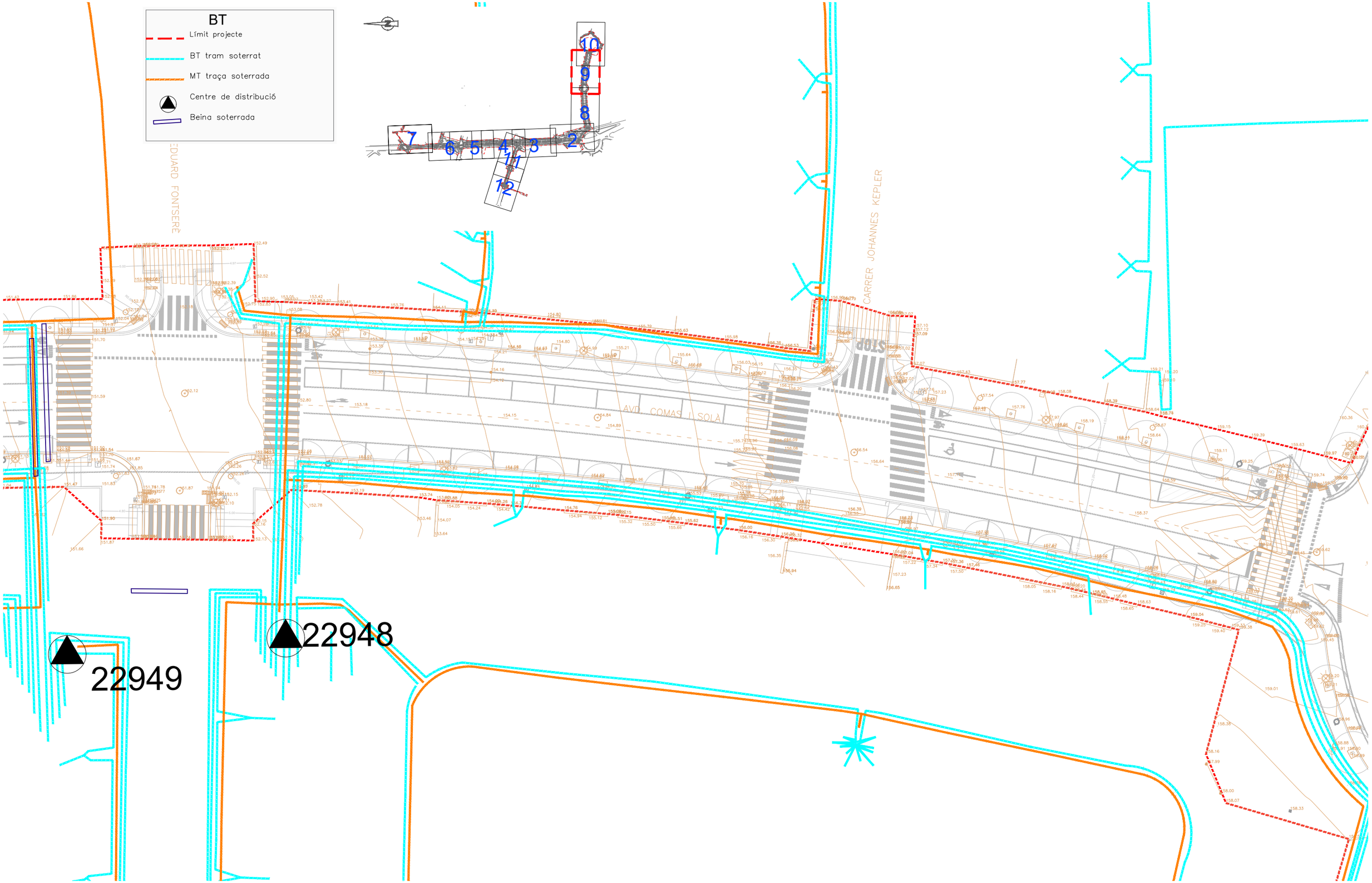

ASSISTÈNCIA TÈCNICA:

TÍTOL:	ARQUITECTE:	PLÀNOL:	ESCALA:	ORIENTACIÓ:	DATA:	NÚM:
PROJECTE DE PACIFICACIÓ DE L'AVINGUDA DE L'ESTATUT	CARLOS FREIRE	XARXA DE BAIXA TENSIÓ EXISTENT	1/400	0 2 4 6 8	JUNY 2024	15.4.9

PROURSA SOCIETAT MUNICIPAL

Ajuntament de Rubí

BT

- Límit projecte
- BT tram soterrat
- MT traça soterrada
- Centre de distribució
- Beina soterrada

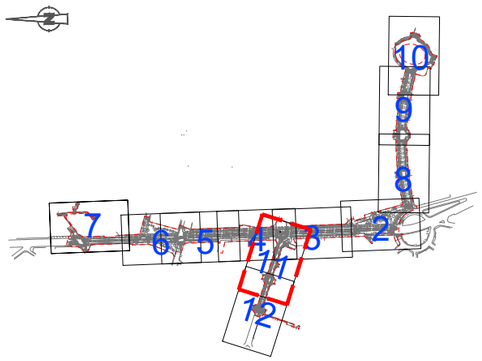

C/ LOPE DE VEGA

CARRER ARIBAU

C/ SANTIAGO RUSIÑOL

C/ DE CA N'ORIOL

STOP

22048

23094

0+340.00

0+332.

0+3

0+

ASSISTÈNCIA TÈCNICA:

TÍTOL:	ARQUITECTE:	PLÀNOL:	ESCALA:	ORIENTACIÓ:	DATA:	NÚM:
PROJECTE DE PACIFICACIÓ DE L'AVINGUDA DE L'ESTATUT	CARLOS FREIRE	XARXA DE BAIXA TENSIÓ REPOSICIÓ	1/400	0 2 4 6 8	JUNY 2024	15.4.11

PROGRESSA SERVEIS MUNICIPALS

Ajuntament de Rubí

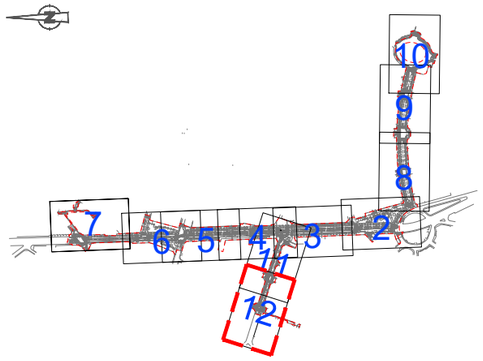

104450

CARRER ARIBAU

C/ CALDERON DE LA BARCA

C/ LLOPE DE VEGA

C/ QUEVEDO

BT

- Límit projecte
- BT tram soterrat
- MT traça soterrada
- Centre de distribució
- Beina soterrada

ASSISTÈNCIA TÈCNICA:

CTP

PROURSA

Ajuntament de Rubí

TÍTOL:	ARQUITECTE:	PLÀNOL:	ESCALA:	ORIENTACIÓ:	DATA:	NÚM:
PROJECTE DE PACIFICACIÓ DE L'AVINGUDA DE L'ESTATUT	CARLOS FREIRE	XARXA DE BAIXA TENSIÓ REPOSICIÓ	1/400	0 2 4 6 8	JUNY 2024	15.4.12

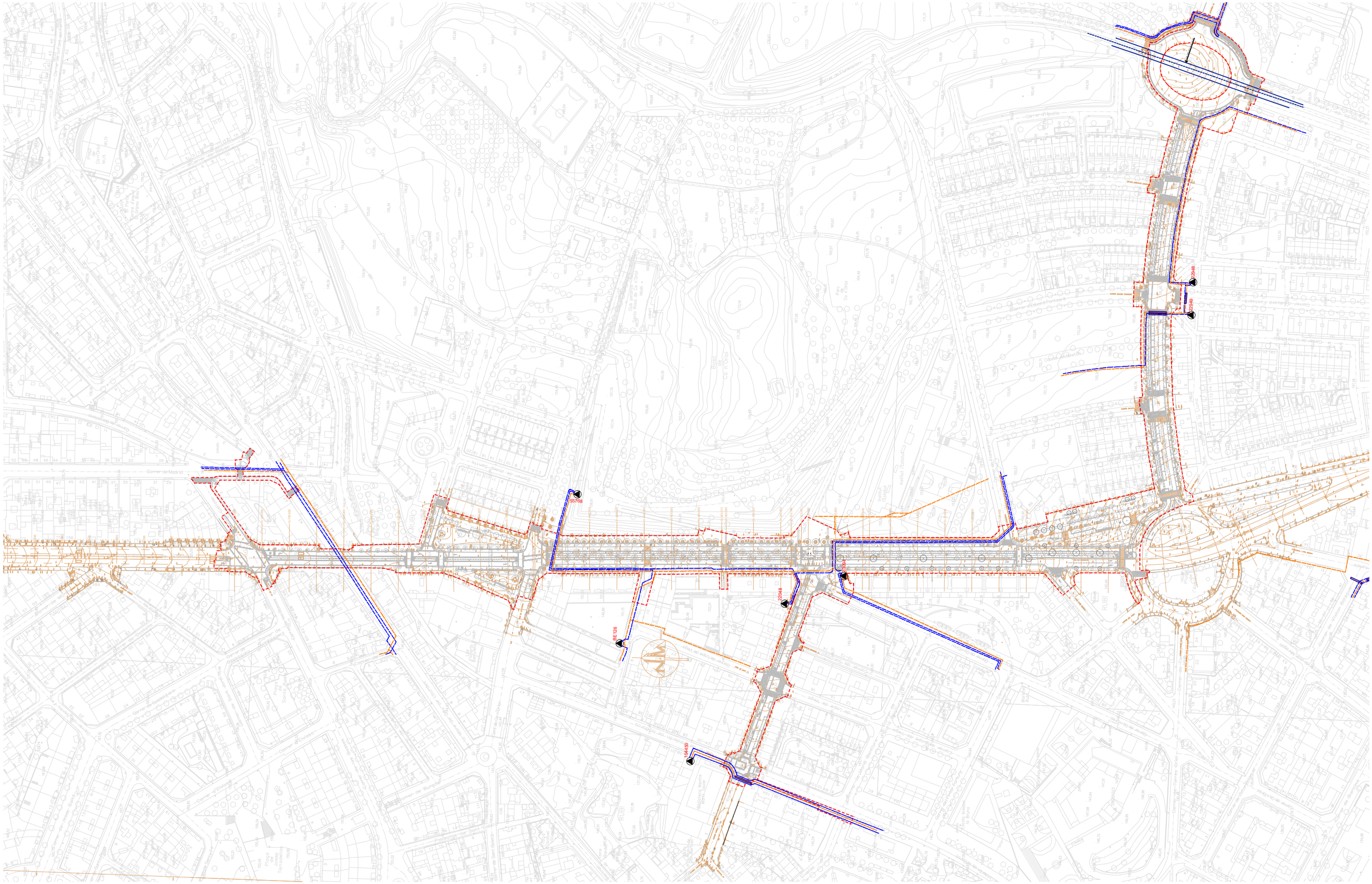

ASSISTÈNCIA TÈCNICA:

TÍTOL:	ARQUITECTE:	PLÀNOL:	ESCALA:	ORIENTACIÓ:	DATA:	NÚM:
PROJECTE DE PACIFICACIÓ DE L'AVINGUDA DE L'ESTATUT	CARLOS FREIRE	XARXA D'ALTA I MITJA TENSIÓ REPOSICIÓ	1/2500		JUNY 2024	15.5.1

PROURSA SOCIETAT MUNICIPAL

Ajuntament de Rubí

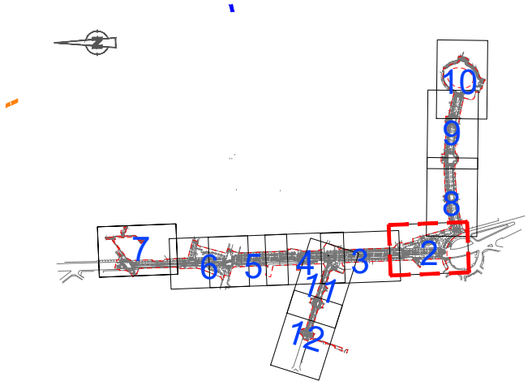

ALTA I MITJA TENSIÓ

- Límit intervenció
- MT Tram soterrat
- ... soterrada
- Armari elèctric
- Centre de distribucció
- Beina soterrada
- MT Tram aeri
- Circuit AT aeri de 110KV

ASSISTÈNCIA TÈCNICA:

TÍTOL:	ARQUITECTE:	PLÀNOL:	ESCALA:	ORIENTACIÓ:	DATA:	NÚM:
PROJECTE DE PACIFICACIÓ DE L'AVINGUDA DE L'ESTATUT	CARLOS FREIRE	XARXA D'ALTA I MITJA TENSIÓ REPOSICIÓ	1/400		JUNY 2024	15.5.2

PROURSA SOCIETAT MUNICIPAL

Ajuntament de Rubí

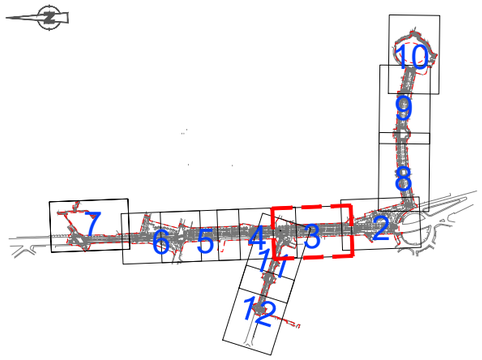

ALTA I MITJA TENSIÓ

- Límit intervenció
- Beina soterrada
- MT Tram soterrat
- MT Tram aeri
- ... soterrada
- Circuit AT aeri de 110KV
- Armari elèctric
- Centre de distribucció

ASSISTÈNCIA TÈCNICA:

TÍTOL:	ARQUITECTE:	PLÀNOL:	ESCALA:	ORIENTACIÓ:	DATA:	NÚM:
PROJECTE DE PACIFICACIÓ DE L'AVINGUDA DE L'ESTATUT	CARLOS FREIRE	XARXA D'ALTA I MITJA TENSIÓ REPOSICIÓ	1/400		JUNY 2024	15.5.3

PROURSA SOCIETAT MUNICIPAL

Ajuntament de Rubí

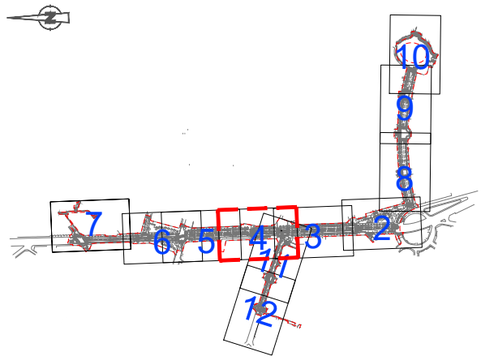

0+400.000
0+383.215
0+380.000
0+360.000
0+340.000
0+332.396
0+325.071
0+320.000
0+300.000

AV. DE L'ESTATUT

22048

23094

C/ DE CA N'ORIOL

CARRER ARIBAU

STOP

ALTA I MITJA TENSIÓ

- Límit intervenció
- MT Tram soterrat
- ... soterrada
- Armari elèctric
- Centre de distribucció
- Beina soterrada
- MT Tram aeri
- Circuit AT aeri de 110KV

ASSISTÈNCIA TÈCNICA:

TÍTOL:	ARQUITECTE:	PLANOL:	ESCALA:	ORIENTACIÓ:	DATA:	NÚM:
PROJECTE DE PACIFICACIÓ DE L'AVINGUDA DE L'ESTATUT	CARLOS FREIRE	XARXA D'ALTA I MITJA TENSIÓ REPOSICIÓ	1/400		JUNY 2024	15.5.4

PROURSA SOCIETAT MUNICIPAL

Ajuntament de Rubí

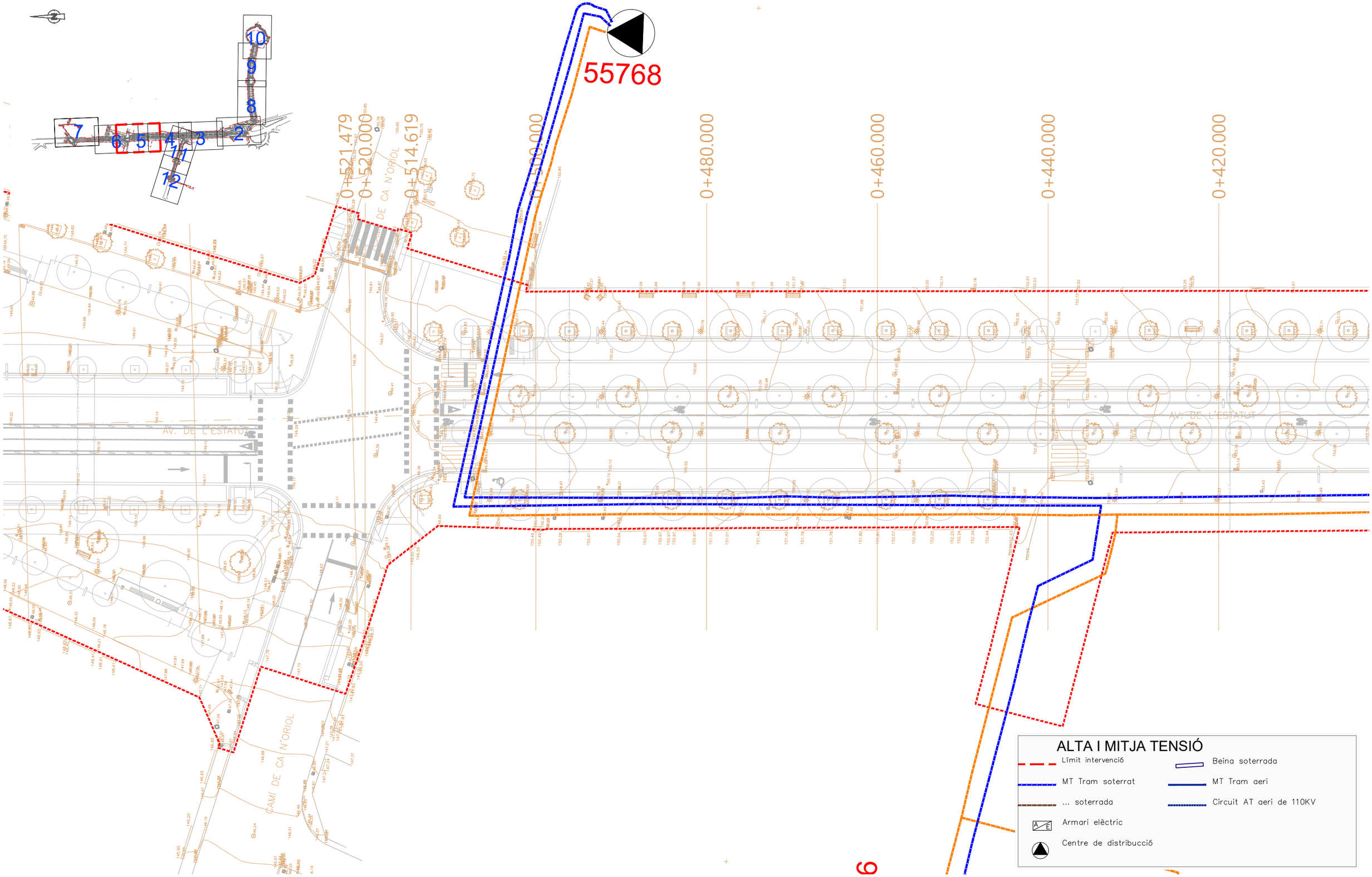

ASSISTÈNCIA TÈCNICA:

TÍTOL:	ARQUITECTE:	PLÀNOL:	ESCALA:	ORIENTACIÓ:	DATA:	NÚM:
PROJECTE DE PACIFICACIÓ DE L'AVINGUDA DE L'ESTATUT	CARLOS FREIRE	XARXA D'ALTA I MITJA TENSIÓ REPOSICIÓ	1/400		JUNY 2024	15.5.5

PROURSA

Ajuntament de Rubí

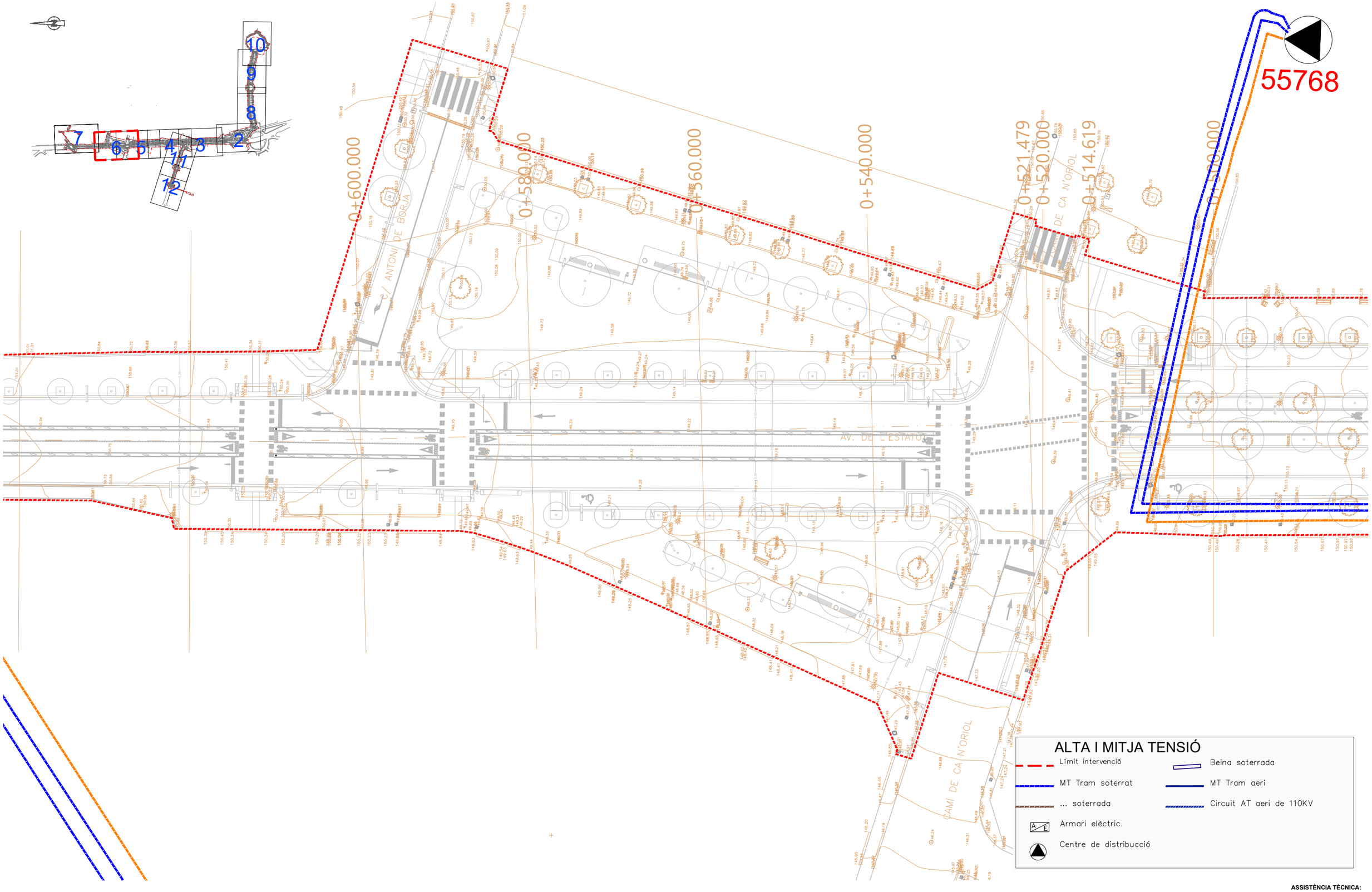

ASSISTÈNCIA TÈCNICA: CTP

TÍTOL:	ARQUITECTE:	PLÀNOL:	ESCALA:	ORIENTACIÓ:	DATA:	NÚM:
PROJECTE DE PACIFICACIÓ DE L'AVINGUDA DE L'ESTATUT	CARLOS FREIRE	XARXA D'ALTA I MITJA TENSIÓ REPOSICIÓ	1/400		JUNY 2024	15.5.6

PROURSA SOCIETAT MUNICIPAL

Ajuntament de Rubí

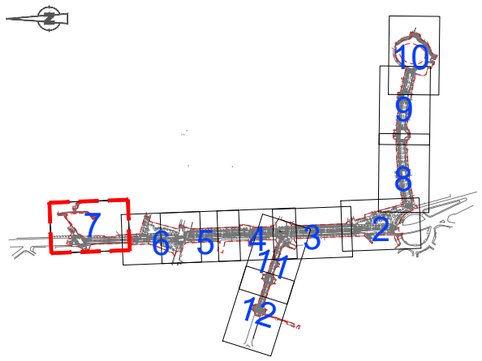

ALTA I MITJA TENSIÓ

- Límit intervenció
- MT Tram soterrat
- ... soterrada
- Armari elèctric
- Centre de distribucció
- Beina soterrada
- MT Tram aeri
- Circuit AT aeri de 110KV

0+740.000 0+720.000 0+700.000 0+680.000 0+660.000 0+640.000

0+040.000 0+020.000 0+000.000

C/ DE GALICIA

AV. DE L'ESTATUT

STOP

PASSEIG

ASSISTÈNCIA TÈCNICA:

TÍTOL:	ARQUITECTE:	PLÀNOL:	ESCALA:	ORIENTACIÓ:	DATA:	NÚM:
PROJECTE DE PACIFICACIÓ DE L'AVINGUDA DE L'ESTATUT	CARLOS FREIRE	XARXA D'ALTA I MITJA TENSIÓ REPOSICIÓ	1/400	0 2 4 6 8	JUNY 2024	15.5.7

PROURSA SOCIETAT MUNICIPAL

Ajuntament de Rubí

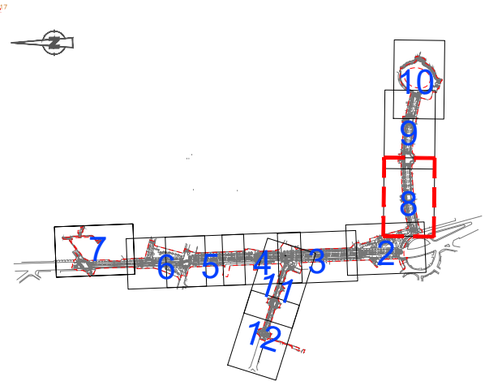

ALTA I MITJA TENSIÓ

- Límit intervenció
- MT Tram soterrat
- ... soterrada
- Armari elèctric
- Centre de distribucció
- Beina soterrada
- MT Tram aeri
- Circuit AT aeri de 110KV

CARRER GALILEU

CARRER EDUARD FONTSERE

AVD. COMAS I SOLA

CARRER ESTELS

0+020.000

0+000.000

22949

ASSISTÈNCIA TÈCNICA: CTP

TÍTOL:	ARQUITECTE:	PLÀNOL:	ESCALA:	ORIENTACIÓ:	DATA:	NÚM:
PROJECTE DE PACIFICACIÓ DE L'AVINGUDA DE L'ESTATUT	CARLOS FREIRE	XARXA D'ALTA I MITJA TENSIÓ REPOSICIÓ	1/400 (0 2 4 6 8)		JUNY 2024	15.5.8

PROURSA SOCIETAT MUNICIPAL

Ajuntament de Rubí

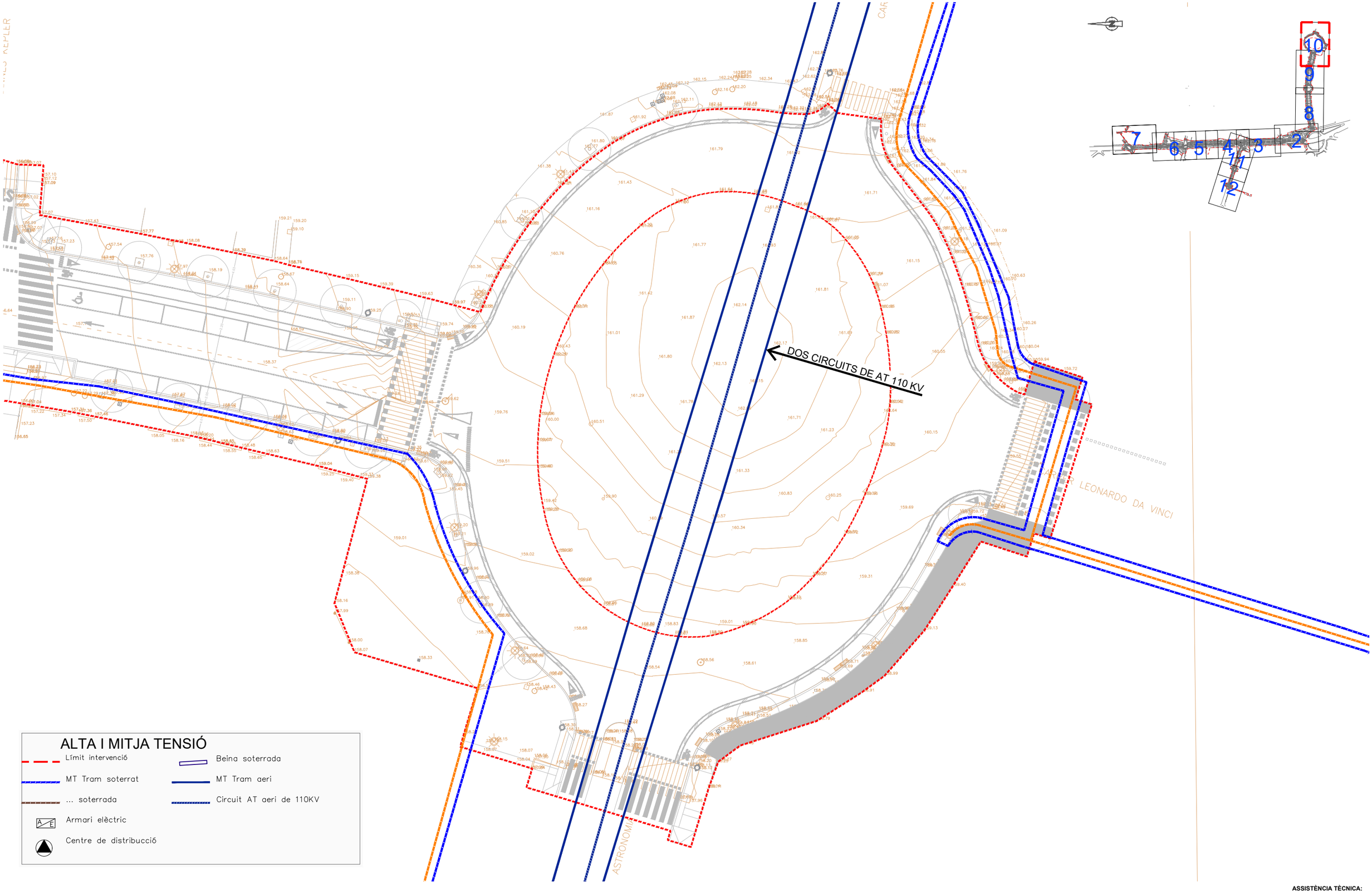

ALTA I MITJA TENSIÓ

- Límit intervenció
- MT Tram soterrat
- ... soterrada
- Armari elèctric
- Centre de distribucció
- Beina soterrada
- MT Tram aeri
- Circuit AT aeri de 110KV

ASSISTÈNCIA TÈCNICA: CTP

PROURSA Societat Municipal

Ajuntament de Rubí

TÍTOL:	ARQUITECTE:	PLÀNOL:	ESCALA:	ORIENTACIÓ:	DATA:	NÚM:
PROJECTE DE PACIFICACIÓ DE L'AVINGUDA DE L'ESTATUT	CARLOS FREIRE	XARXA D'ALTA I MITJA TENSIÓ REPOSICIÓ	1/400		JUNY 2024	15.5.10

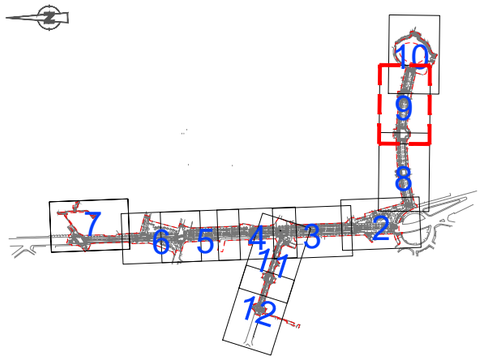

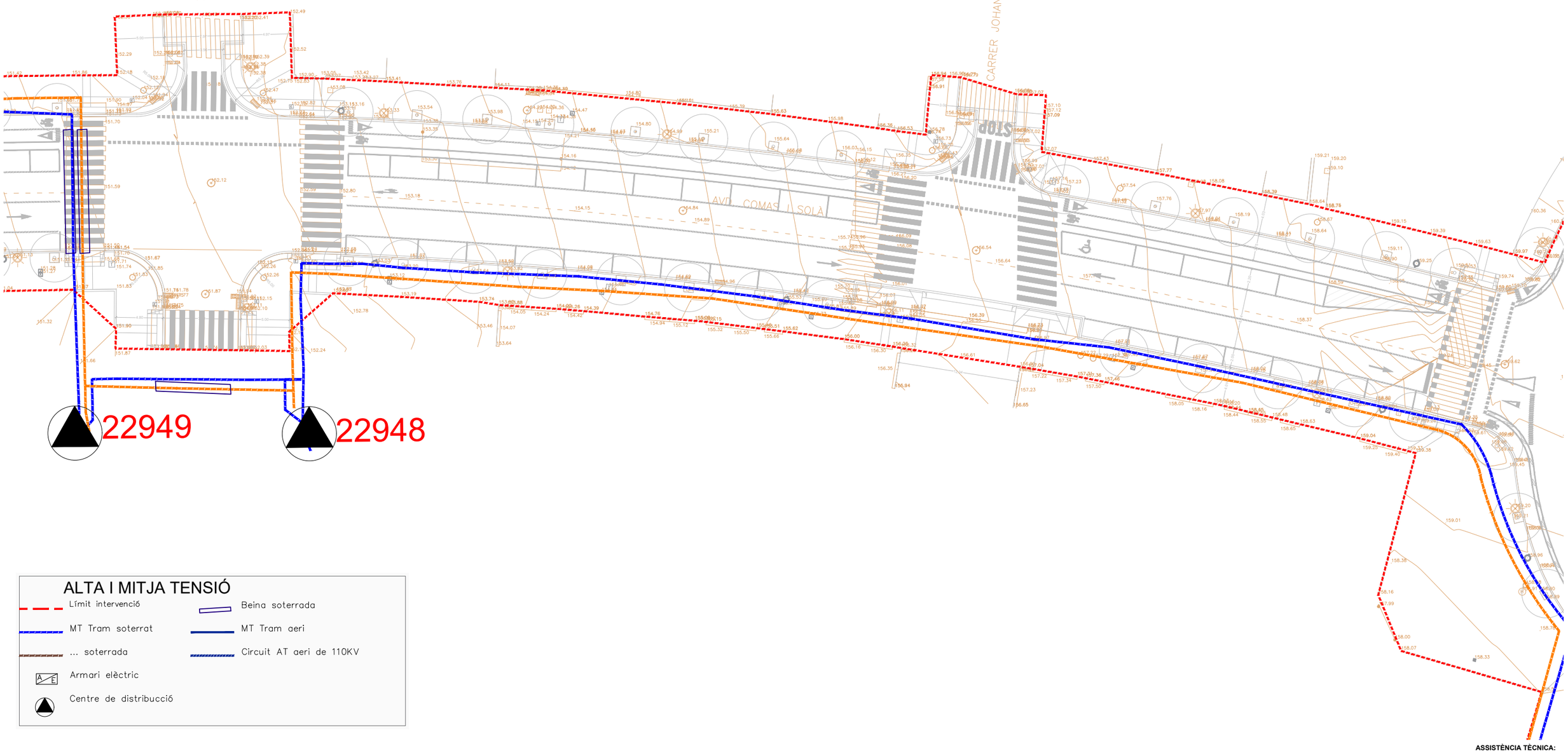

ALTA I MITJA TENSIÓ

- Límit intervenció
- MT Tram soterrat
- ... soterrada
- Armari elèctric
- Centre de distribucció
- Beina soterrada
- MT Tram aeri
- Circuit AT aeri de 110KV

ASSISTÈNCIA TÈCNICA:

CTP

PROURSA

Ajuntament de Rubí

TÍTOL:	ARQUITECTE:	PLÀNOL:	ESCALA:	ORIENTACIÓ:	DATA:	NÚM:
PROJECTE DE PACIFICACIÓ DE L'AVINGUDA DE L'ESTATUT	CARLOS FREIRE	XARXA D'ALTA I MITJA TENSIÓ REPOSICIÓ	1/400 (0 2 4 6 8)		JUNY 2024	15.5.9

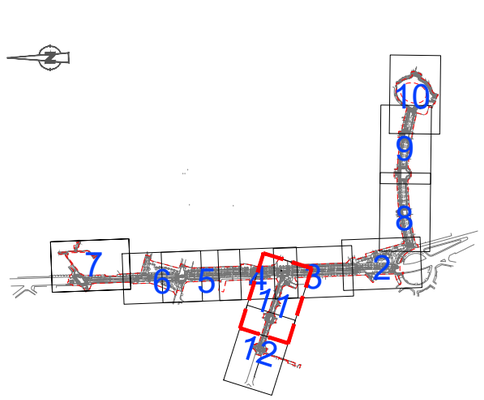

C/ LOPE DE VEGA

CARRER ARIBAU

C/ SANTIAGO RUSIÑOL

C/ DE CA N'ORIOL

STOP

22048

23094

0+340.00

0+332.

0+3

0+

ALTA I MITJA TENSIÓ

- Límit intervenció
- MT Tram soterrat
- ... soterrada
- Armari elèctric
- Centre de distribucció
- Beina soterrada
- MT Tram aeri
- Circuit AT aeri de 110KV

ASSISTÈNCIA TÈCNICA:

TÍTOL:	ARQUITECTE:	PLÀNOL:	ESCALA:	ORIENTACIÓ:	DATA:	NÚM:
PROJECTE DE PACIFICACIÓ DE L'AVINGUDA DE L'ESTATUT	CARLOS FREIRE	XARXA D'ALTA I MITJA TENSIÓ REPOSICIÓ	1/400	0 2 4 6 8	JUNY 2024	15.5.11

PROURSA SOCIETAT MUNICIPAL

Ajuntament de Rubí

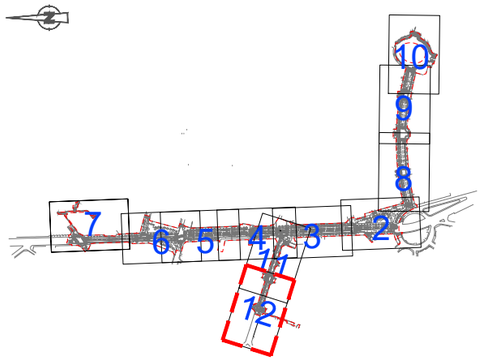

104450

CARRER ARIBAU

C/ QUEVEDO

C/ CALDERON DE LA BARCA

C/ LOPE DE VEGA

ALTA I MITJA TENSIÓ

- Límit intervenció
- MT Tram soterrat
- ... soterrada
- Armari elèctric
- Centre de distribucció
- Beina soterrada
- MT Tram aeri
- Circuit AT aeri de 110KV

ASSISTÈNCIA TÈCNICA:

TÍTOL:	ARQUITECTE:	PLÀNOL:	ESCALA:	ORIENTACIÓ:	DATA:	NÚM:
PROJECTE DE PACIFICACIÓ DE L'AVINGUDA DE L'ESTATUT	CARLOS FREIRE	XARXA D'ALTA I MITJA TENSIÓ REPOSICIÓ	1/400		JUNY 2024	15.5.12

PROURSA SOCIETAT MUNICIPAL

Ajuntament de Rubí

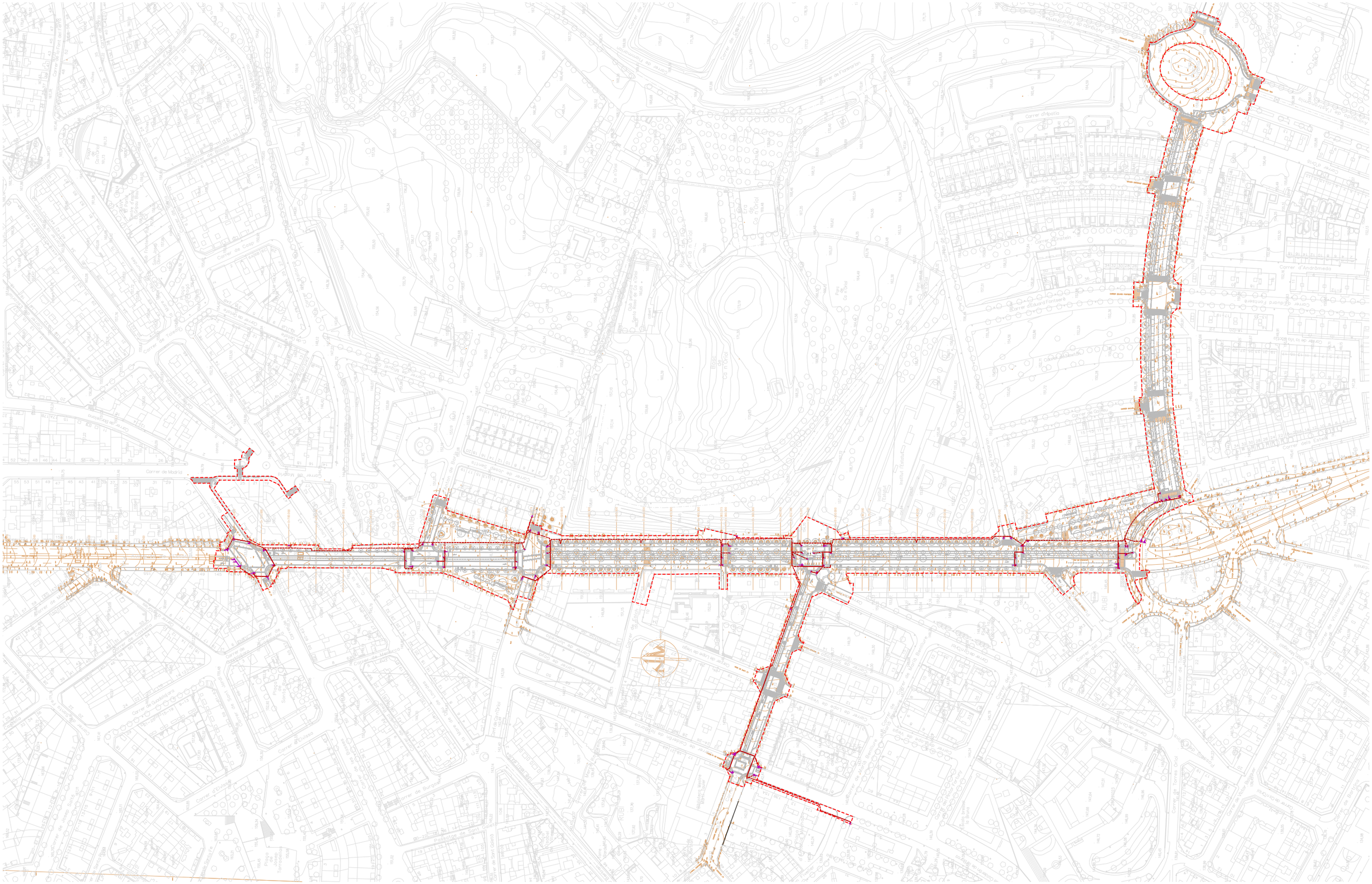

ASSISTÈNCIA TÈCNICA:

CTP

TÍTOL:	ARQUITECTE:	PLÀNOL:	ESCALA:	ORIENTACIÓ:	DATA:	NÚM:
PROJECTE DE PACIFICACIÓ DE L'AVINGUDA DE L'ESTATUT	CARLOS FREIRE	SEMAFORITZACIÓ	1/2500		JUNY 2024	15.6

0 12,5 25 37,5 50

PROURSA Societat Municipal

Ajuntament de Rubí

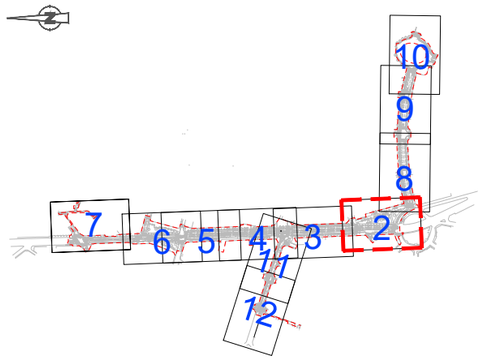

SEMAFORITZACIÓ

- Semàfor vianants
- Semàfor vehicles
- Semàfor vehic.intermitent
- Semàfor bici
- Semàfor bici intermitent
- Semàfor columna de 2,40m
- Semàfor bàcul 3,50m
- Armari amb regulador de trànsit
- Canalització corrugats polietilè 2xø90mm
- Canalització en tub de reserva
- Arqueta trànsit

ASSISTÈNCIA TÈCNICA:

TÍTOL:	ARQUITECTE:	PLANOL:	ESCALA:	ORIENTACIÓ:	DATA:	NÚM:
PROJECTE DE PACIFICACIÓ DE L'AVINGUDA DE L'ESTATUT	CARLOS FREIRE	SEMAFORITZACIÓ	1/400		JUNY 2024	15.6

PROURSA SOCIETAT MUNICIPAL

Ajuntament de Rubí

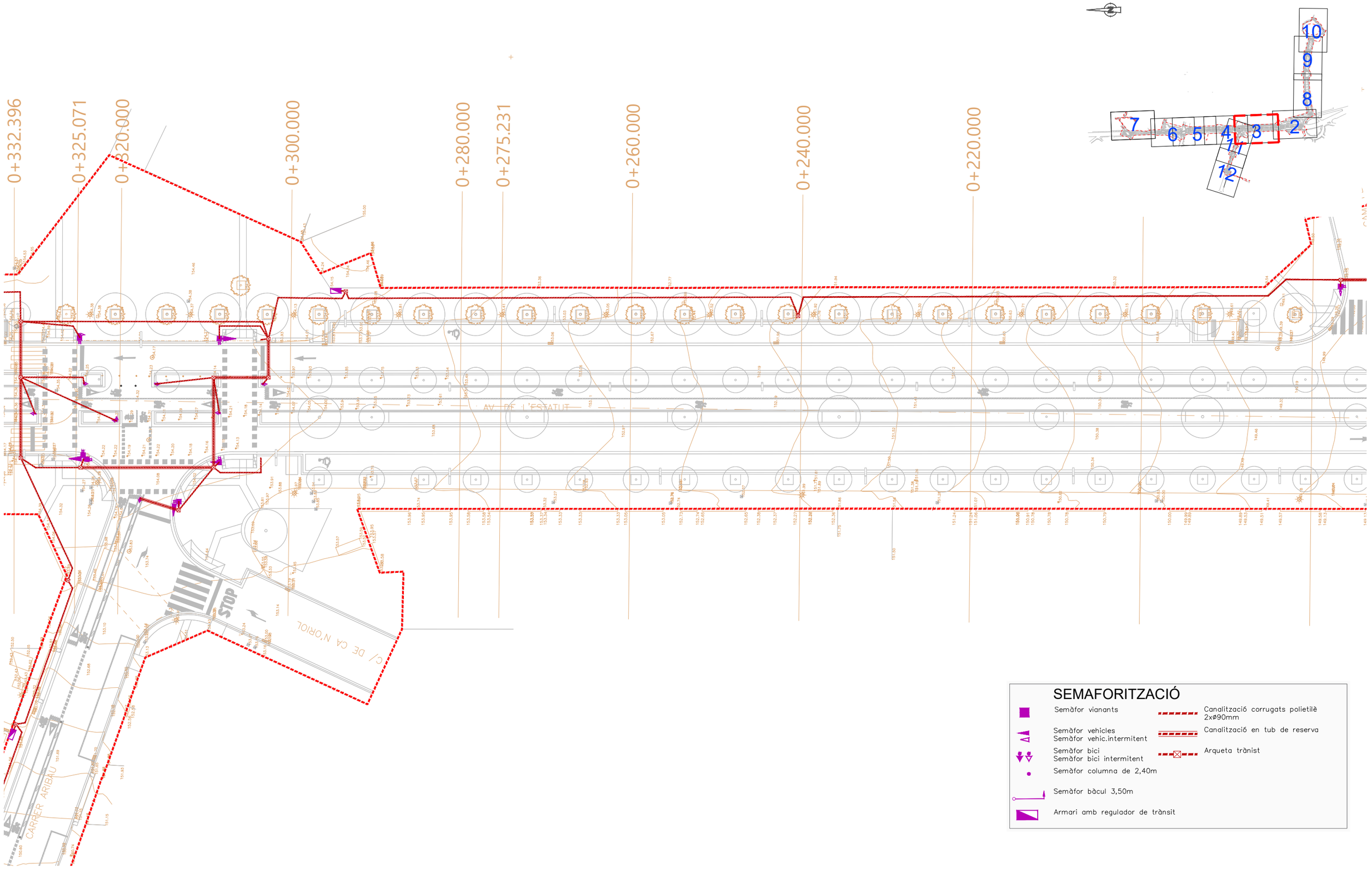

SEMAFORITZACIÓ

- Semàfor vianants
- Semàfor vehicles
- Semàfor vehic.intermitent
- Semàfor bici
- Semàfor bici intermitent
- Semàfor columna de 2,40m
- Semàfor bàcul 3,50m
- Armari amb regulador de trànsit
- Canalització corrugats polietilè 2xø90mm
- Canalització en tub de reserva
- Arqueta tràmist

ASSISTÈNCIA TÈCNICA: CTP

TÍTOL:	ARQUITECTE:	PLÀNOL:	ESCALA:	ORIENTACIÓ:	DATA:	NÚM:
PROJECTE DE PACIFICACIÓ DE L'AVINGUDA DE L'ESTATUT	CARLOS FREIRE	SEMAFORITZACIÓ	1/400 (0 2 4 6 8)		JUNY 2024	15.6

PROURSA SOCIETAT MUNICIPAL

Ajuntament de Rubí

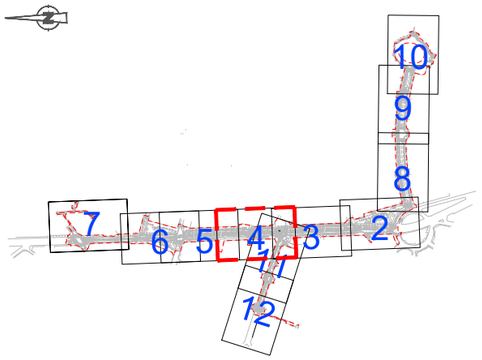

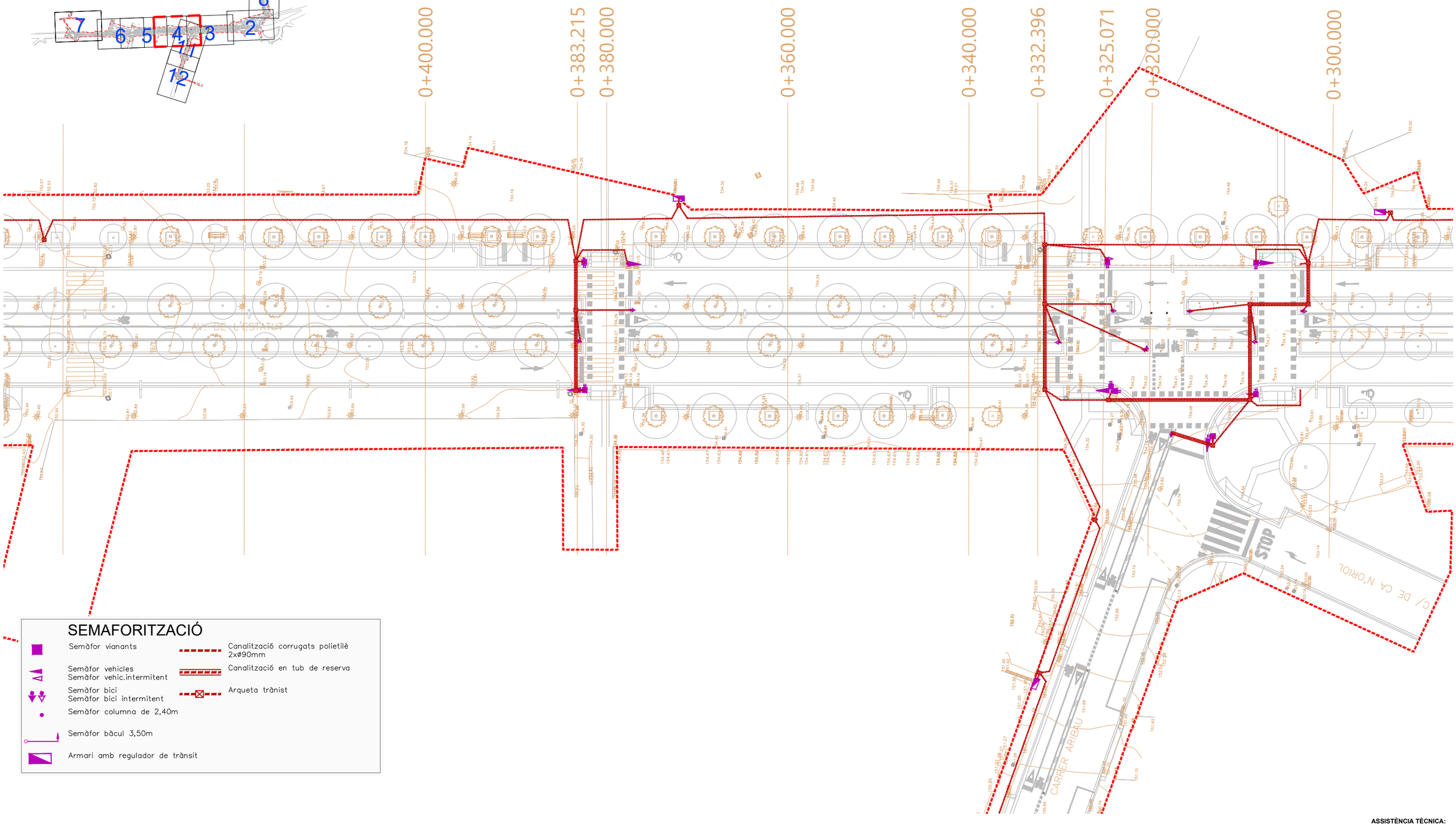

SEMAFORITZACIÓ

- Semàfor vianants
- Semàfor vehicles
- Semàfor vehic.intermitent
- Semàfor bici
- Semàfor bici intermitent
- Semàfor columna de 2,40m
- Semàfor bàcul 3,50m
- Armari amb regulador de trànsit
- Canalització corrugats polietilè 2xø90mm
- Canalització en tub de reserva
- Arqueta trànsit

ASSISTÈNCIA TÈCNICA:

TÍTOL:	ARQUITECTE:	PLÀNOL:	ESCALA:	ORIENTACIÓ:	DATA:	NÚM:
PROJECTE DE PACIFICACIÓ DE L'AVINGUDA DE L'ESTATUT	CARLOS FREIRE	SEMAFORITZACIÓ	1/400 (0 2 4 6 8)		JUNY 2024	15.6

PROURSA SOCIETAT MUNICIPAL

Ajuntament de Rubí

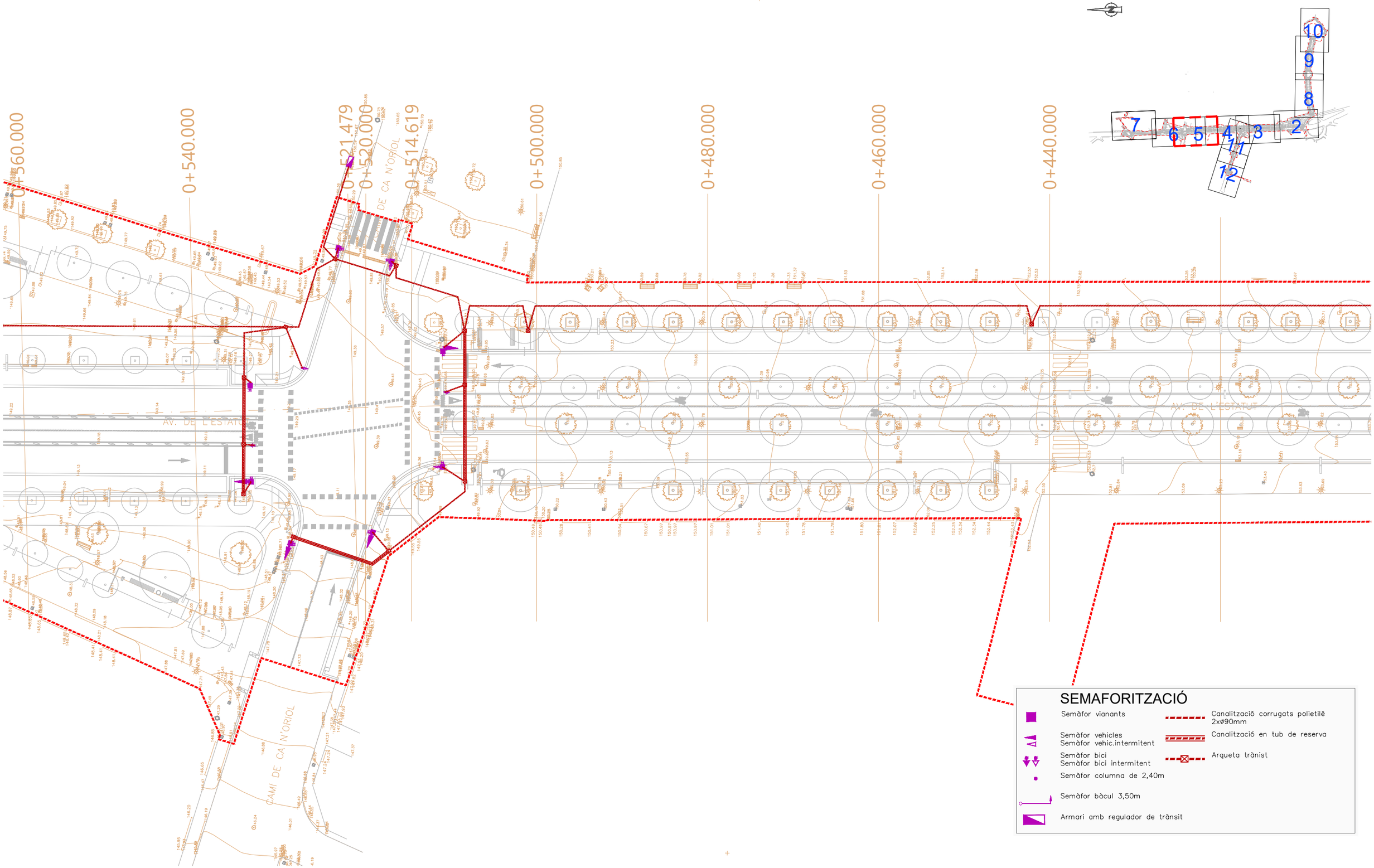

SEMAFORITZACIÓ

- Semàfor vianants
- Semàfor vehicles
- Semàfor vehic.intermitent
- Semàfor bici
- Semàfor bici intermitent
- Semàfor columna de 2,40m
- Semàfor bàcul 3,50m
- Armari amb regulador de trànsit
- Canalització corrugats polietilè 2xø90mm
- Canalització en tub de reserva
- Arqueta trànsit

ASSISTÈNCIA TÈCNICA:

TÍTOL:	ARQUITECTE:	PLANOL:	ESCALA:	ORIENTACIÓ:	DATA:	NÚM:
PROJECTE DE PACIFICACIÓ DE L'AVINGUDA DE L'ESTATUT	CARLOS FREIRE	SEMAFORITZACIÓ	1/400 (0 2 4 6 8)		JUNY 2024	15.6

PROURSA SOCIETAT MUNICIPAL

Ajuntament de Rubí

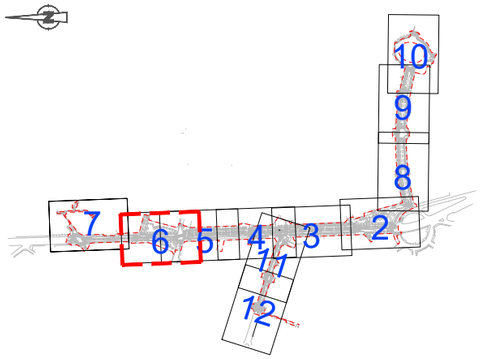

SEMAFORITZACIÓ

- Semàfor vianants
- Semàfor vehicles
- Semàfor vehic.intermitent
- Semàfor bici
- Semàfor bici intermitent
- Semàfor columna de 2,40m
- Semàfor bàcul 3,50m
- Armari amb regulador de trànsit
- Canalització corrugats polietilè 2xø90mm
- Canalització en tub de reserva
- Arqueta trànist

ASSISTÈNCIA TÈCNICA: CTP

TÍTOL:	ARQUITECTE:	PLÀNOL:	ESCALA:	ORIENTACIÓ:	DATA:	NÚM:
PROJECTE DE PACIFICACIÓ DE L'AVINGUDA DE L'ESTATUT	CARLOS FREIRE	SEMAFORITZACIÓ	1/400 (0 2 4 6 8)		JUNY 2024	15.6

PROURSA · Ajuntament de Rubí

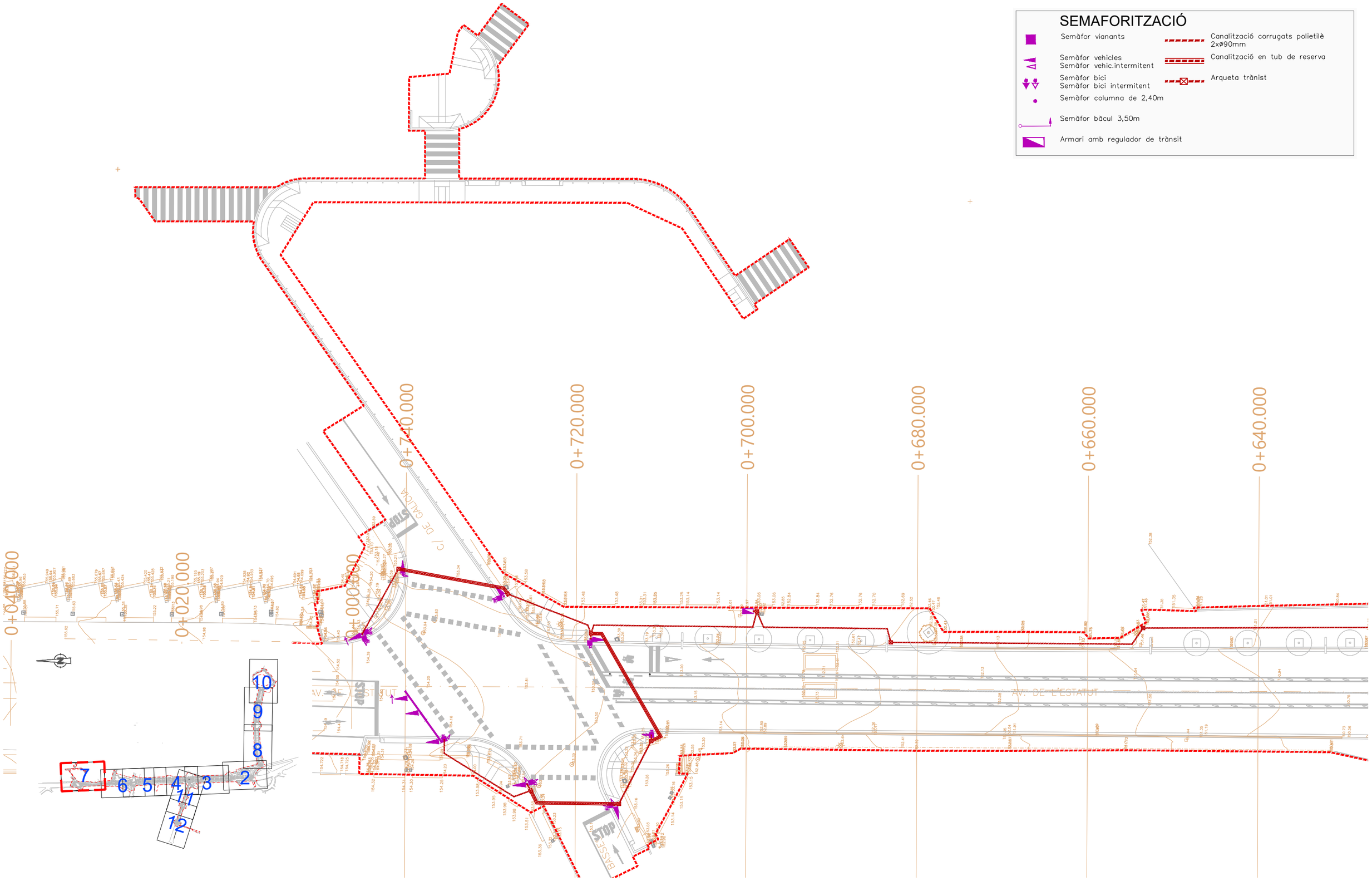

ASSISTÈNCIA TÈCNICA:

TÍTOL:	ARQUITECTE:	PLÀNOL:	ESCALA:	ORIENTACIÓ:	DATA:	NÚM:
PROJECTE DE PACIFICACIÓ DE L'AVINGUDA DE L'ESTATUT	CARLOS FREIRE	SEMAFORITZACIÓ	1/400		JUNY 2024	15.6

PROURSA SOCIETAT MUNICIPAL

Ajuntament de Rubí

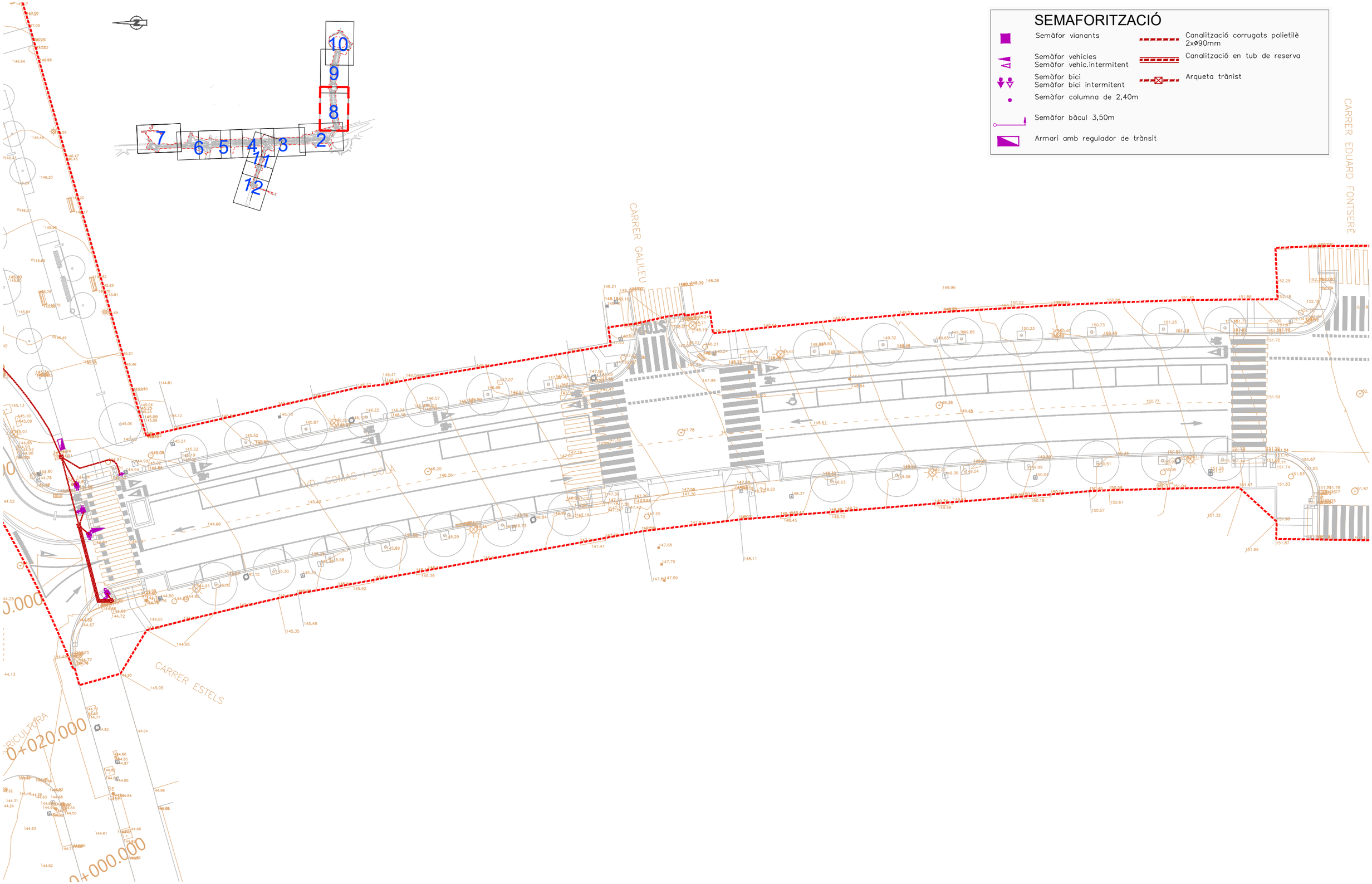

ASSISTÈNCIA TÈCNICA:

TÍTOL:	ARQUITECTE:	PLÀNOL:	ESCALA:	ORIENTACIÓ:	DATA:	NÚM:
PROJECTE DE PACIFICACIÓ DE L'AVINGUDA DE L'ESTATUT	CARLOS FREIRE	SEMAFORITZACIÓ	1/400		JUNY 2024	15.6

PROURSA SOCIETAT MUNICIPAL

Ajuntament de Rubí

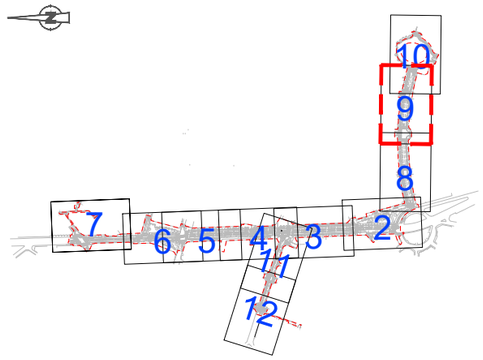

CARRER EDUARD FONTSERÈ

CARRER JOHANNES KEPLER

AVD. COMAS I SOLÀ

STOP

SEMAFORITZACIÓ

- Semàfor vianants
- Semàfor vehicles
- Semàfor vehic.intermitent
- Semàfor bici
- Semàfor bici intermitent
- Semàfor columna de 2,40m
- Semàfor bàcul 3,50m
- Armari amb regulador de trànsit
- Canalització corrugats polietilè 2xø90mm
- Canalització en tub de reserva
- Arqueta trànsit

ASSISTÈNCIA TÈCNICA:

CTP

TÍTOL:	ARQUITECTE:	PLÀNOL:	ESCALA:	ORIENTACIÓ:	DATA:	NÚM:
PROJECTE DE PACIFICACIÓ DE L'AVINGUDA DE L'ESTATUT	CARLOS FREIRE	SEMAFORITZACIÓ	1/400		JUNY 2024	15.6

PROURSA SOCIETAT MUNICIPAL

Ajuntament de Rubí

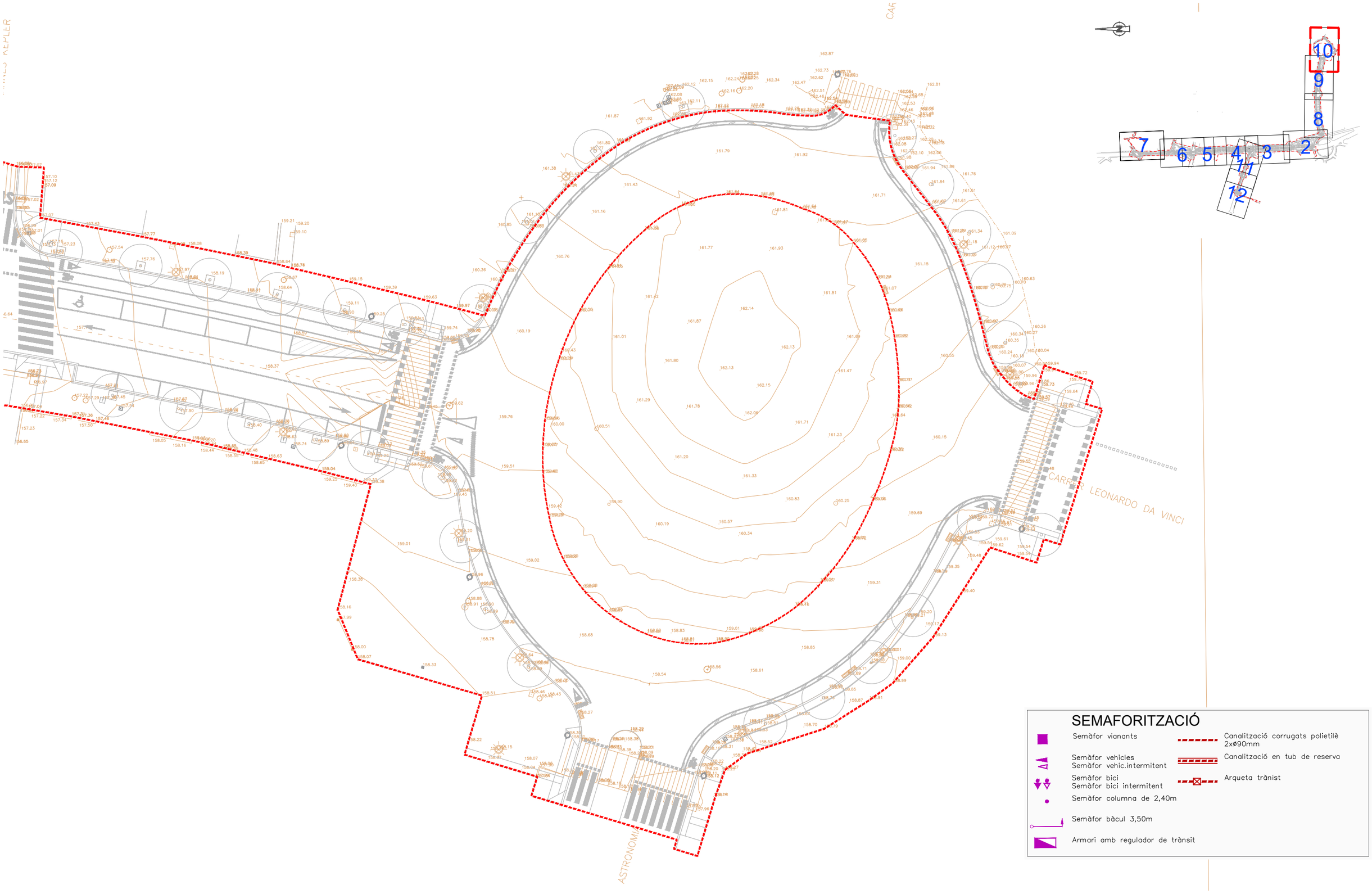

ASSISTÈNCIA TÈCNICA: CTP

TÍTOL:	ARQUITECTE:	PLÀNOL:	ESCALA:	ORIENTACIÓ:	DATA:	NÚM:
PROJECTE DE PACIFICACIÓ DE L'AVINGUDA DE L'ESTATUT	CARLOS FREIRE	SEMAFORITZACIÓ	1/400		JUNY 2024	15.6

PROURSA SOCIETAT MUNICIPAL

Ajuntament de Rubí

SEMAFORITZACIÓ

- Semàfor vianants
- Semàfor vehicles
- Semàfor vehic.intermitent
- Semàfor bici
- Semàfor bici intermitent
- Semàfor columna de 2,40m
- Semàfor bàcul 3,50m
- Armari amb regulador de trànsit
- Canalització corrugats polietilè 2xø90mm
- Canalització en tub de reserva
- Arqueta trànsit

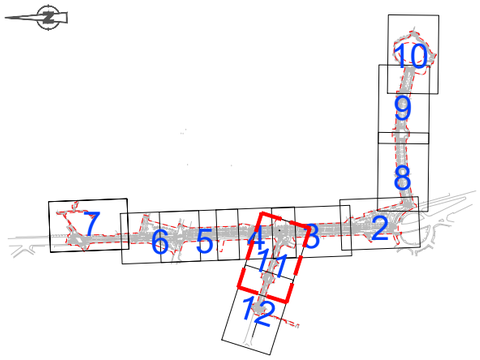

ASSISTÈNCIA TÈCNICA:

TÍTOL:	ARQUITECTE:	PLANOL:	ESCALA:	ORIENTACIÓ:	DATA:	NÚM:
PROJECTE DE PACIFICACIÓ DE L'AVINGUDA DE L'ESTATUT	CARLOS FREIRE	SEMAFORITZACIÓ	1/400		JUNY 2024	15.6

PROURSA SOCIETAT MUNICIPAL

Ajuntament de Rubí

SEMAFORITZACIÓ

- Semàfor vianants
- Semàfor vehicles
- Semàfor vehic.intermitent
- Semàfor bici
- Semàfor bici intermitent
- Semàfor columna de 2,40m
- Semàfor bàcul 3,50m
- Armari amb regulador de trànsit
- Canalització corrugats polietilè 2xø90mm
- Canalització en tub de reserva
- Arqueta trànsit

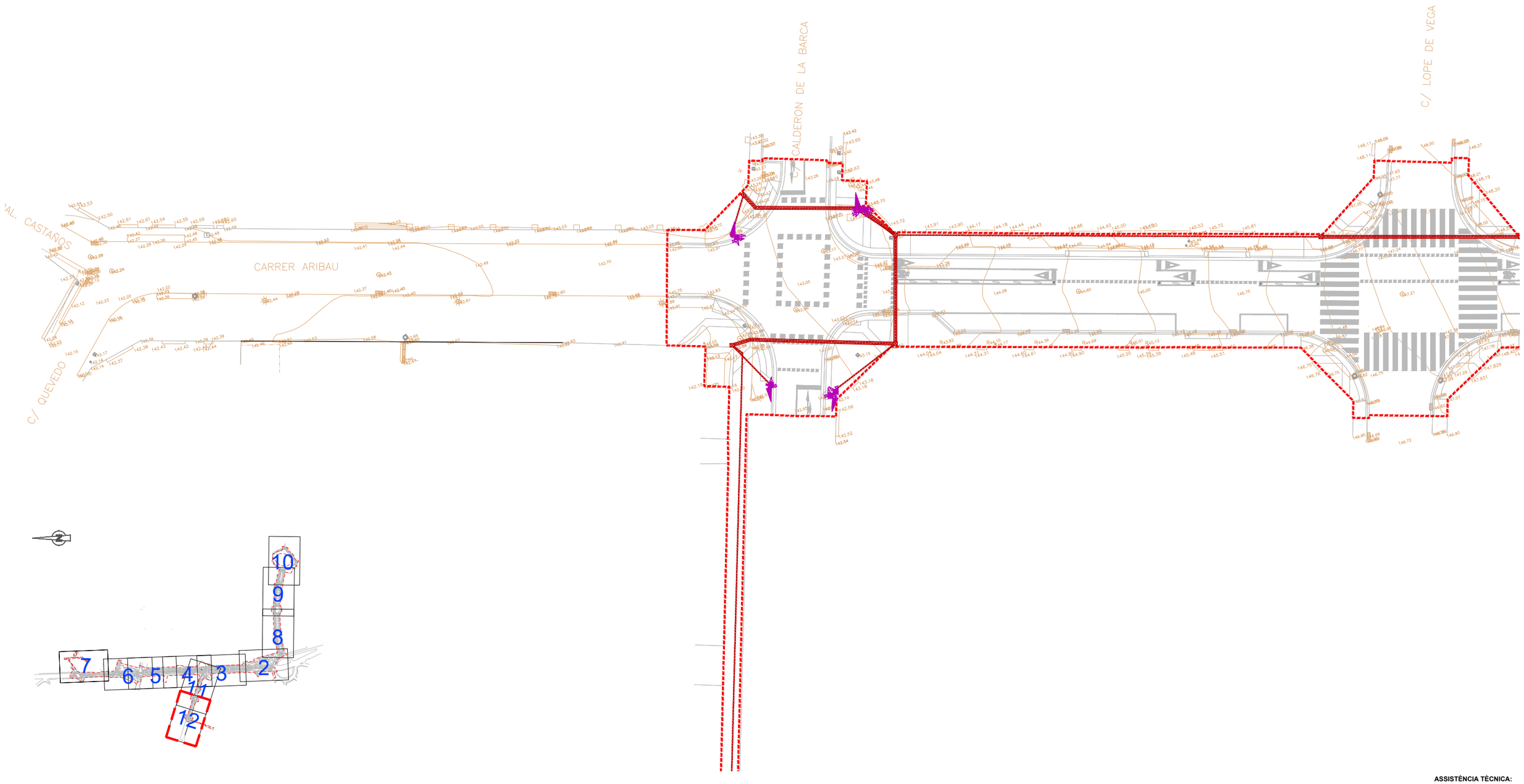

ASSISTÈNCIA TÈCNICA:

TÍTOL:	ARQUITECTE:	PLÀNOL:	ESCALA:	ORIENTACIÓ:	DATA:	NÚM:
PROJECTE DE PACIFICACIÓ DE L'AVINGUDA DE L'ESTATUT	CARLOS FREIRE	SEMAFORITZACIÓ	1/400		JUNY 2024	15.6

PROURSA SOCIETAT MUNICIPAL

Ajuntament de Rubí

SEMAFORITZACIÓ

- Semàfor vianants
- Semàfor vehicles
- Semàfor vehic.intermitent
- Semàfor bici
- Semàfor bici intermitent
- Semàfor columna de 2,40m
- Semàfor bàcul 3,50m
- Armari amb regulador de trànsit
- Canalització corrugats polietilè 2xø90mm
- Canalització en tub de reserva
- Arqueta trànsit

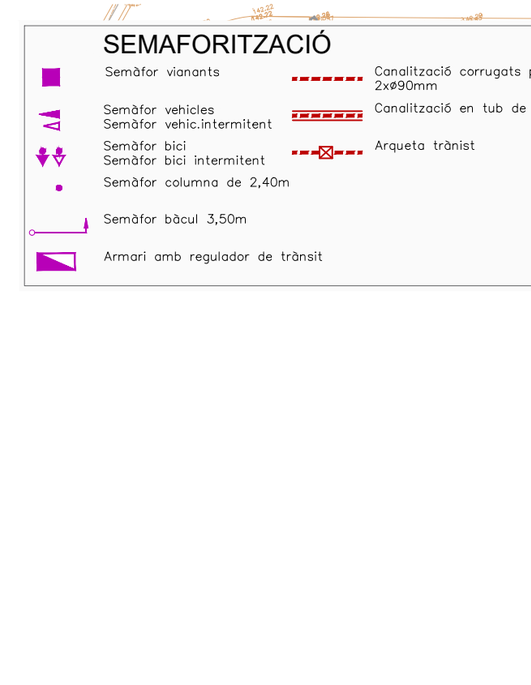

ASSISTÈNCIA TÈCNICA:

TÍTOL:	ARQUITECTE:	PLÀNOL:	ESCALA:	ORIENTACIÓ:	DATA:	NÚM:
PROJECTE DE PACIFICACIÓ DE L'AVINGUDA DE L'ESTATUT	CARLOS FREIRE	SEMAFORITZACIÓ	1/400		JUNY 2024	15.6

PROURSA SOCIETAT MUNICIPAL

Ajuntament de Rubí

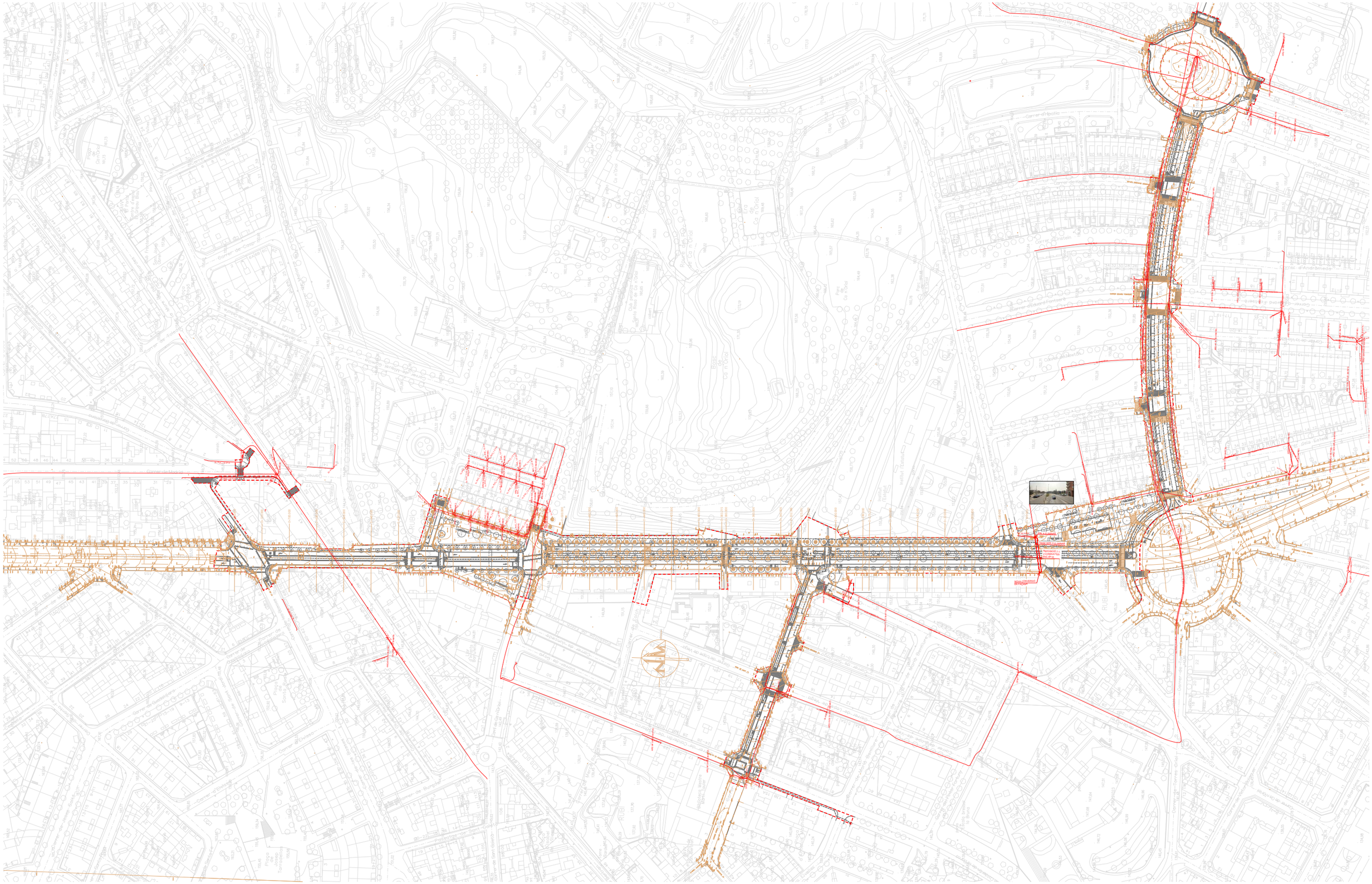

ASSISTÈNCIA TÈCNICA:

CTP

TÍTOL:	ARQUITECTE:	PLÀNOL:	ESCALA:	ORIENTACIÓ:	DATA:	NÚM:
PROJECTE DE PACIFICACIÓ DE L'AVINGUDA DE L'ESTATUT	CARLOS FREIRE	XARXA TELEFÒNICA REPOSICIONS	1/2500	0 12,5 25 37,5 50	JUNY 2024	15.7.1

PROURSA SOCIETAT MUNICIPAL

Ajuntament de Rubí

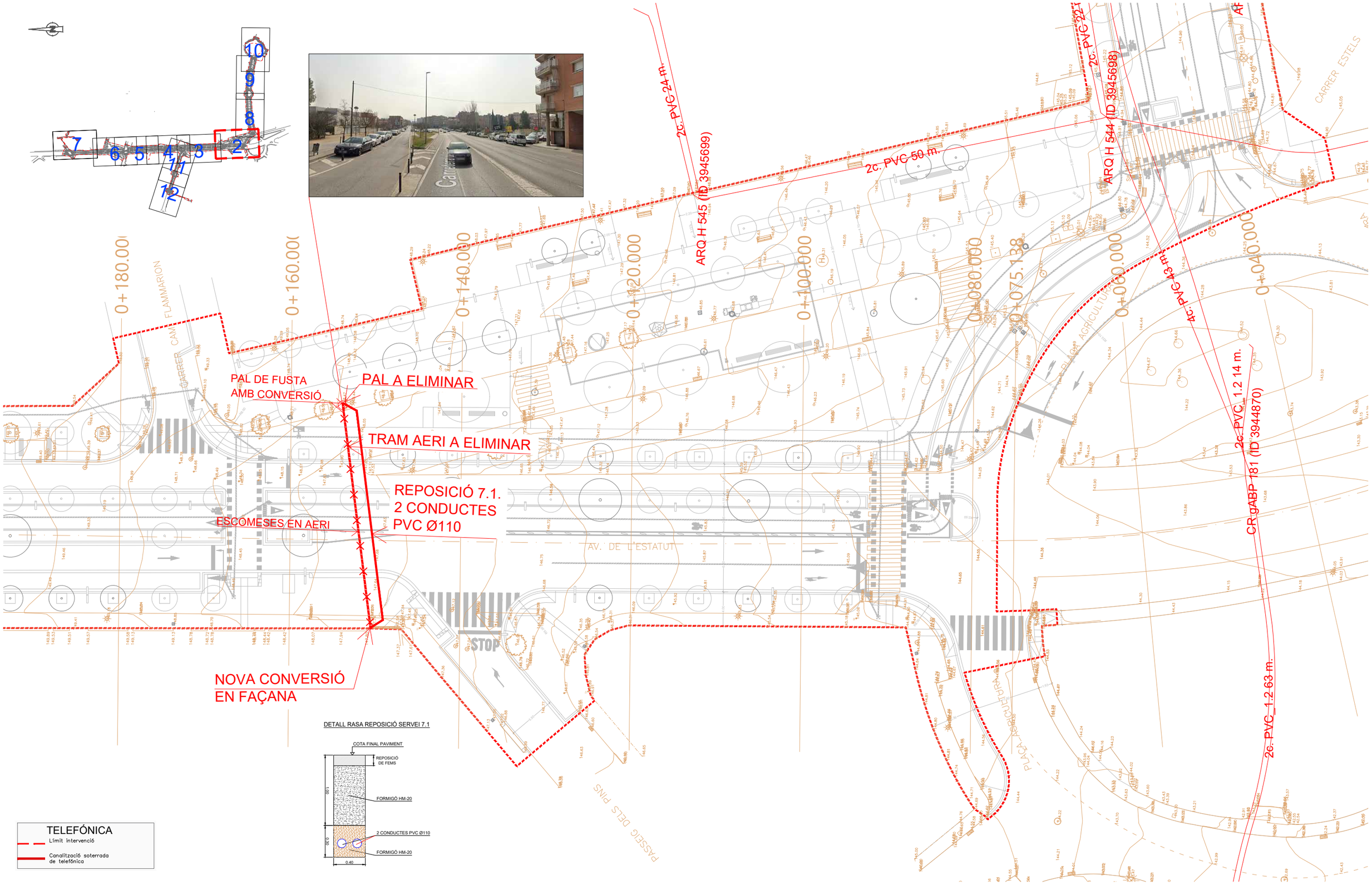

ASSISTÈNCIA TÈCNICA:

TÍTOL:	ARQUITECTE:	PLÀNOL:	ESCALA:	ORIENTACIÓ:	DATA:	NÚM:
PROJECTE DE PACIFICACIÓ DE L'AVINGUDA DE L'ESTATUT	CARLOS FREIRE	XARXA TELEFÒNICA REPOSICIONS	1/400		JUNY 2024	15.7.2

PROURSA SOCIETAT MUNICIPAL

Ajuntament de Rubí

0+332.396
0+325.071
0+320.000
0+300.000
0+280.000
0+275.231
0+260.000
0+240.000
0+220.000

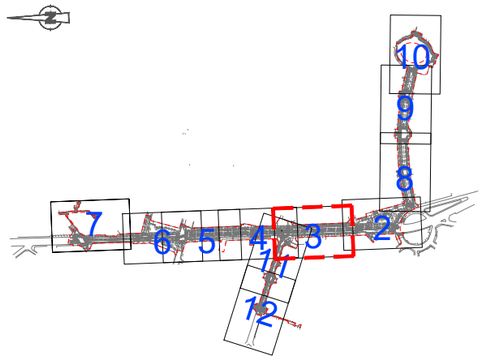

AV. DE L'ESTATUT

2c. PVC 26 m.
ARQ HF TC (ID 3947771)
1c. CORR-P 15 m.
ARQ H 605 (ID 3945777)
2c. PVC 9 m.
ARQ H 605 (ID 3945776)
2c. PVC 9 m.
1c. CORR-P 12 m.
ARQ HF TC (ID 3947772)
1c. CORR-P 22 m.
ARQ HF TC (ID 3947773)
140 m.

TELEFÓNICA
Límit intervenció
Canalització soterrada de telefónica

ASSISTÈNCIA TÈCNICA:

TÍTOL:	ARQUITECTE:	PLÀNOL:	ESCALA:	ORIENTACIÓ:	DATA:	NÚM:
PROJECTE DE PACIFICACIÓ DE L'AVINGUDA DE L'ESTATUT	CARLOS FREIRE	XARXA TELEFÒNICA REPOSICIONS	1/400	0 2 4 6 8	JUNY 2024	15.7.3

PROURSA
Ajuntament de Rubí

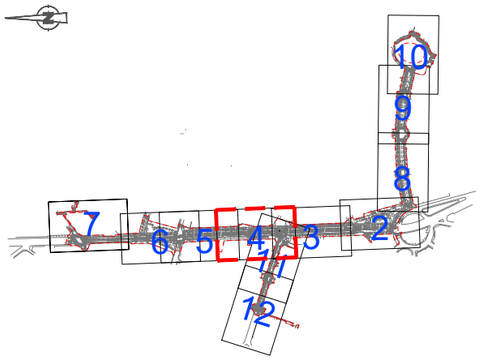

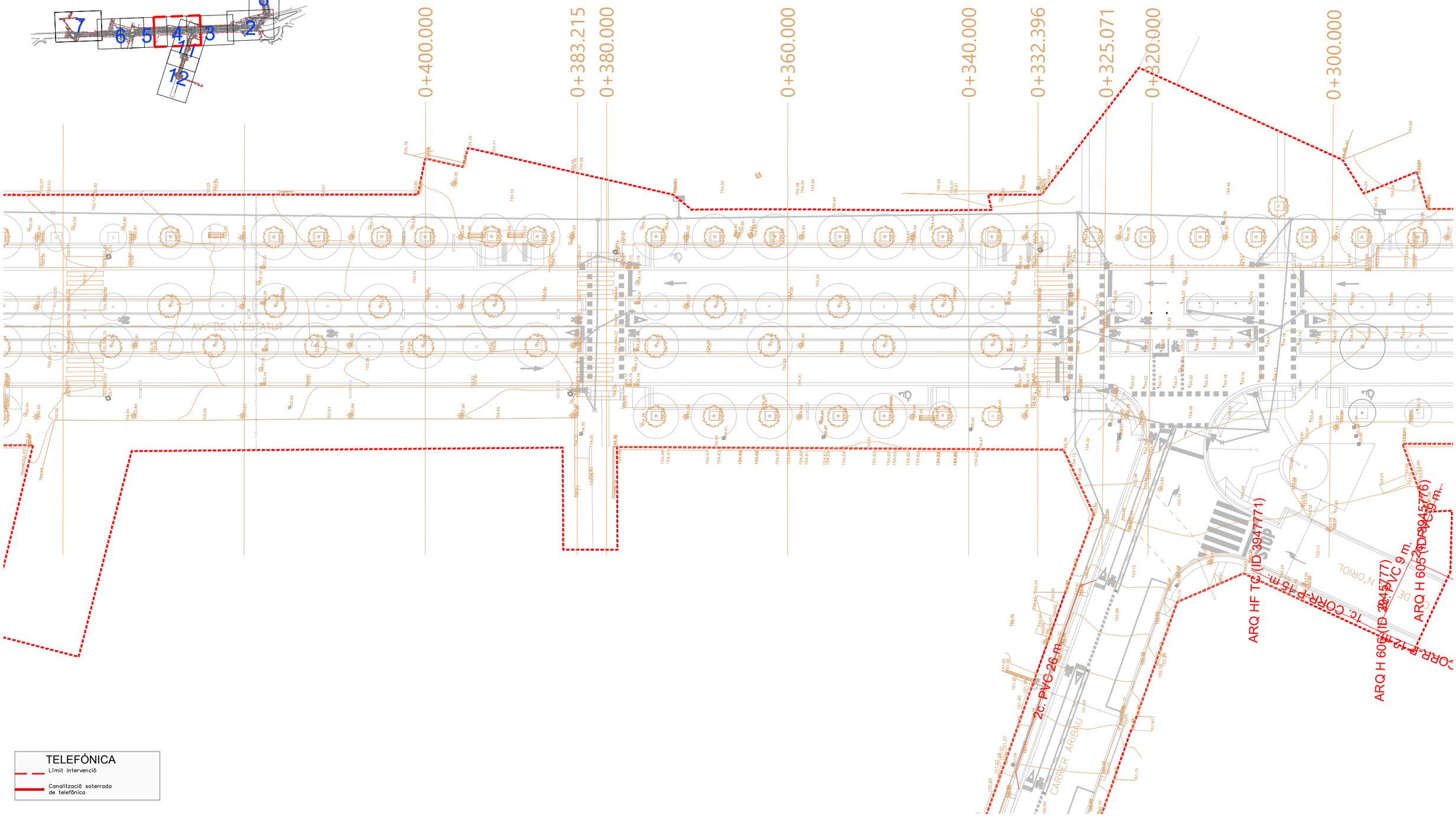

TELEFÓNICA
Límit intervenció
Canalització soterrada de telefónica

ASSISTÈNCIA TÈCNICA:

TÍTOL:	ARQUITECTE:	PLÀNOL:	ESCALA:	ORIENTACIÓ:	DATA:	NÚM:
PROJECTE DE PACIFICACIÓ DE L'AVINGUDA DE L'ESTATUT	CARLOS FREIRE	XARXA TELEFÒNICA REPOSICIONS	1/400		JUNY 2024	15.7.4

PROURSA SOCIETAT MUNICIPAL
Ajuntament de Rubí

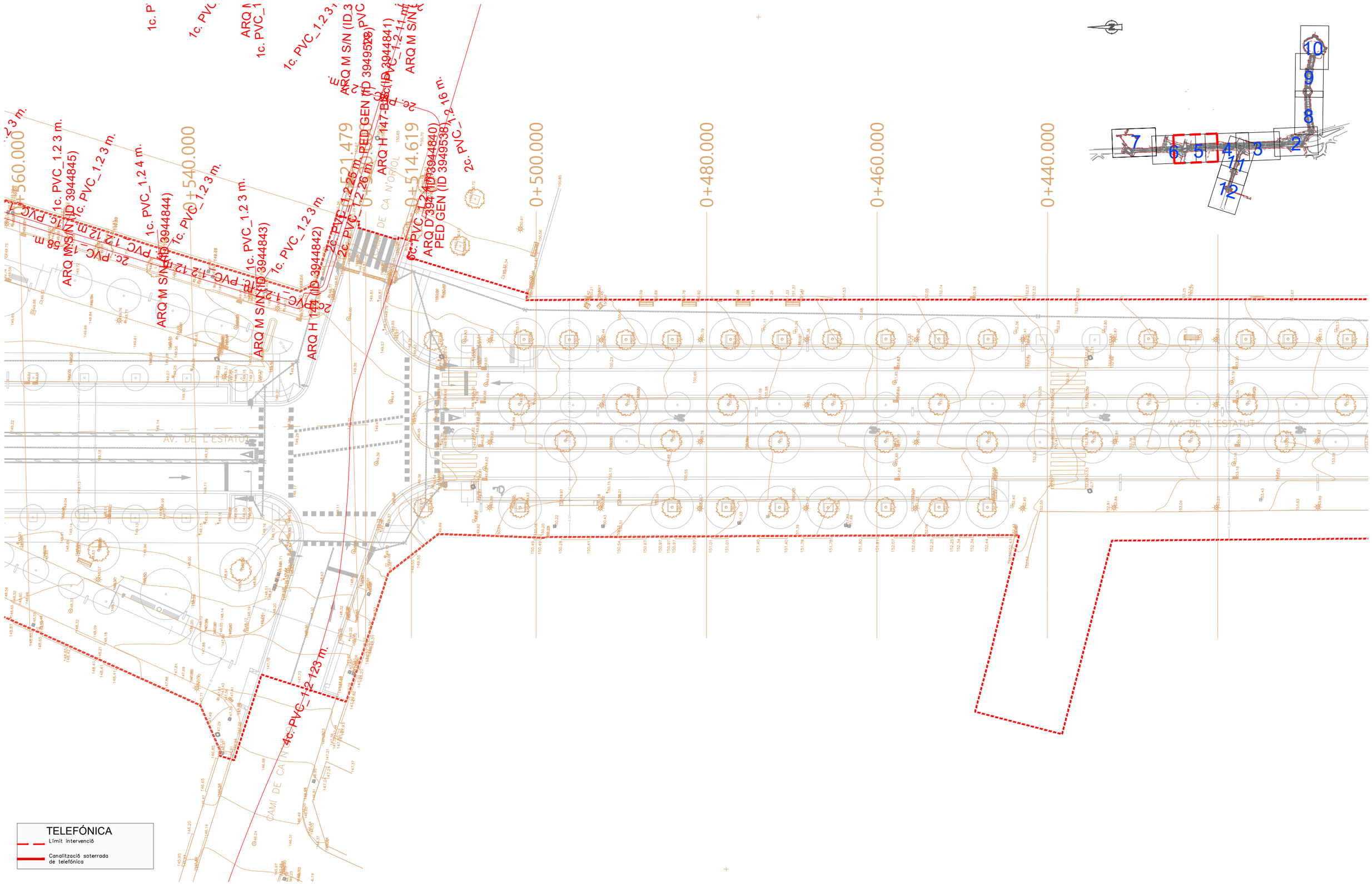

ASSISTÈNCIA TÈCNICA:

TÍTOL:	ARQUITECTE:	PLÀNOL:	ESCALA:	ORIENTACIÓ:	DATA:	NÚM:
PROJECTE DE PACIFICACIÓ DE L'AVINGUDA DE L'ESTATUT	CARLOS FREIRE	XARXA TELEFÒNICA REPOSICIONS	1/400		JUNY 2024	15.7.5

PROURSA SOCIETAT MUNICIPAL

Ajuntament de Rubí

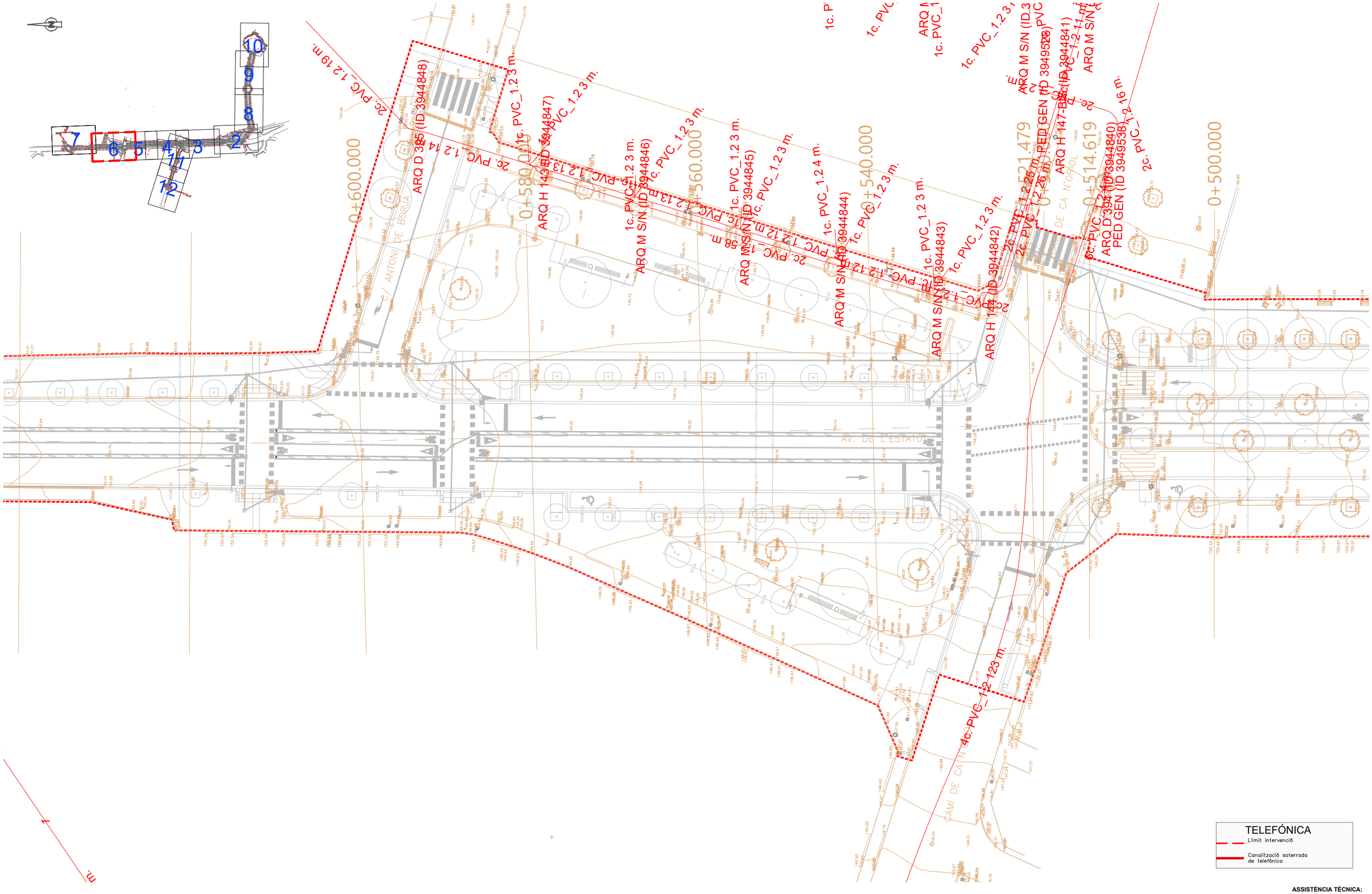

TELEFÓNICA

Límit intervenció

Canalització soterrada de telefónica

ASSISTÈNCIA TÈCNICA:

TÍTOL:	ARQUITECTE:	PLÀNOL:	ESCALA:	ORIENTACIÓ:	DATA:	NÚM:
PROJECTE DE PACIFICACIÓ DE L'AVINGUDA DE L'ESTATUT	CARLOS FREIRE	XARXA TELEFÒNICA REPOSICIONS	1/400	0 2 4 6 8	JUNY 2024	15.7.6

PROURSA SOCIETAT MUNICIPAL

Ajuntament de Rubí

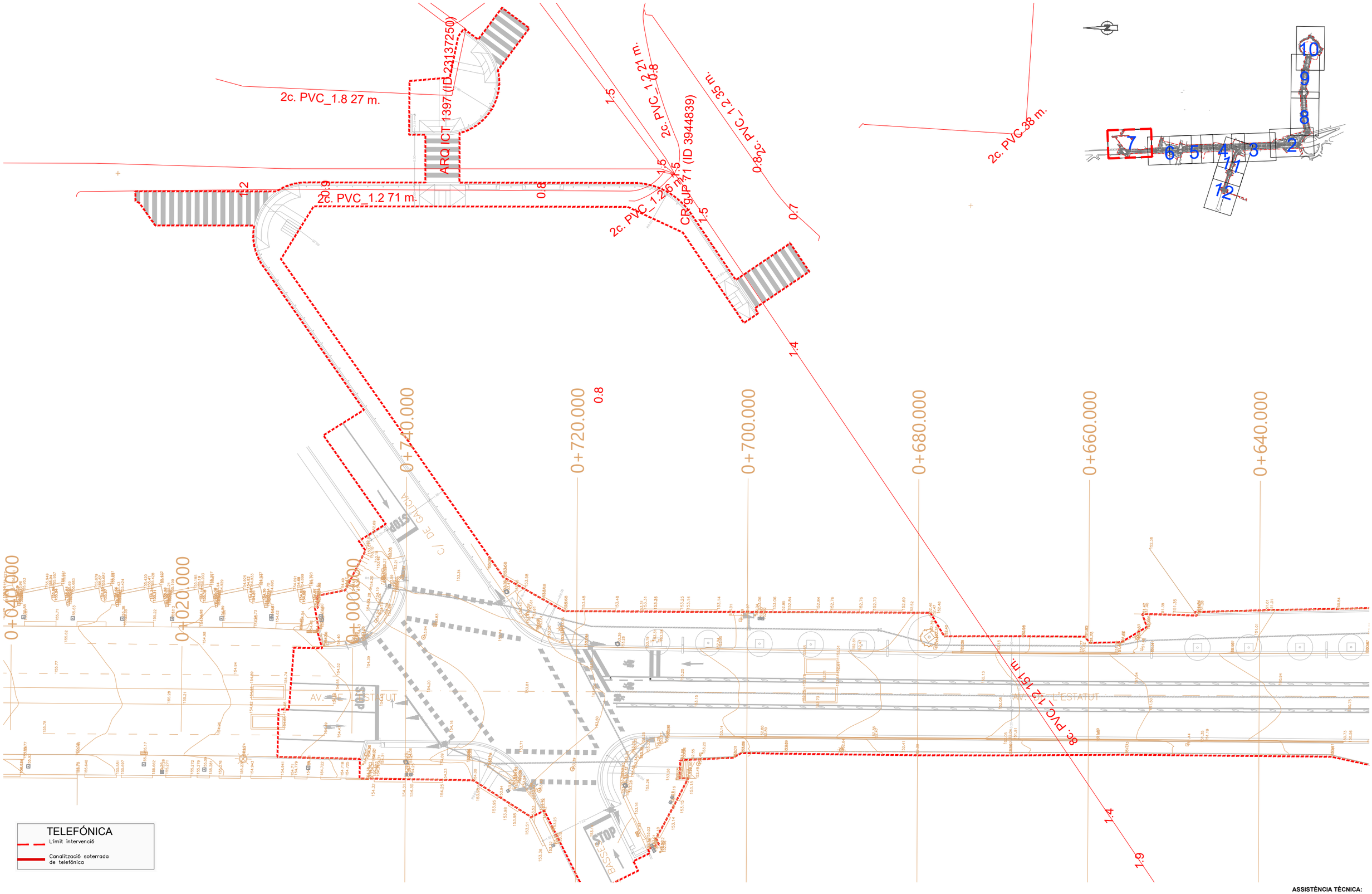

ASSISTÈNCIA TÈCNICA:

TÍTOL:	ARQUITECTE:	PLÀNOL:	ESCALA:	ORIENTACIÓ:	DATA:	NÚM:
PROJECTE DE PACIFICACIÓ DE L'AVINGUDA DE L'ESTATUT	CARLOS FREIRE	XARXA TELEFÒNICA REPOSICIONS	1/400	0 2 4 6 8	JUNY 2024	15.7.7

PROURSA SOCIETAT MUNICIPAL

Ajuntament de Rubí

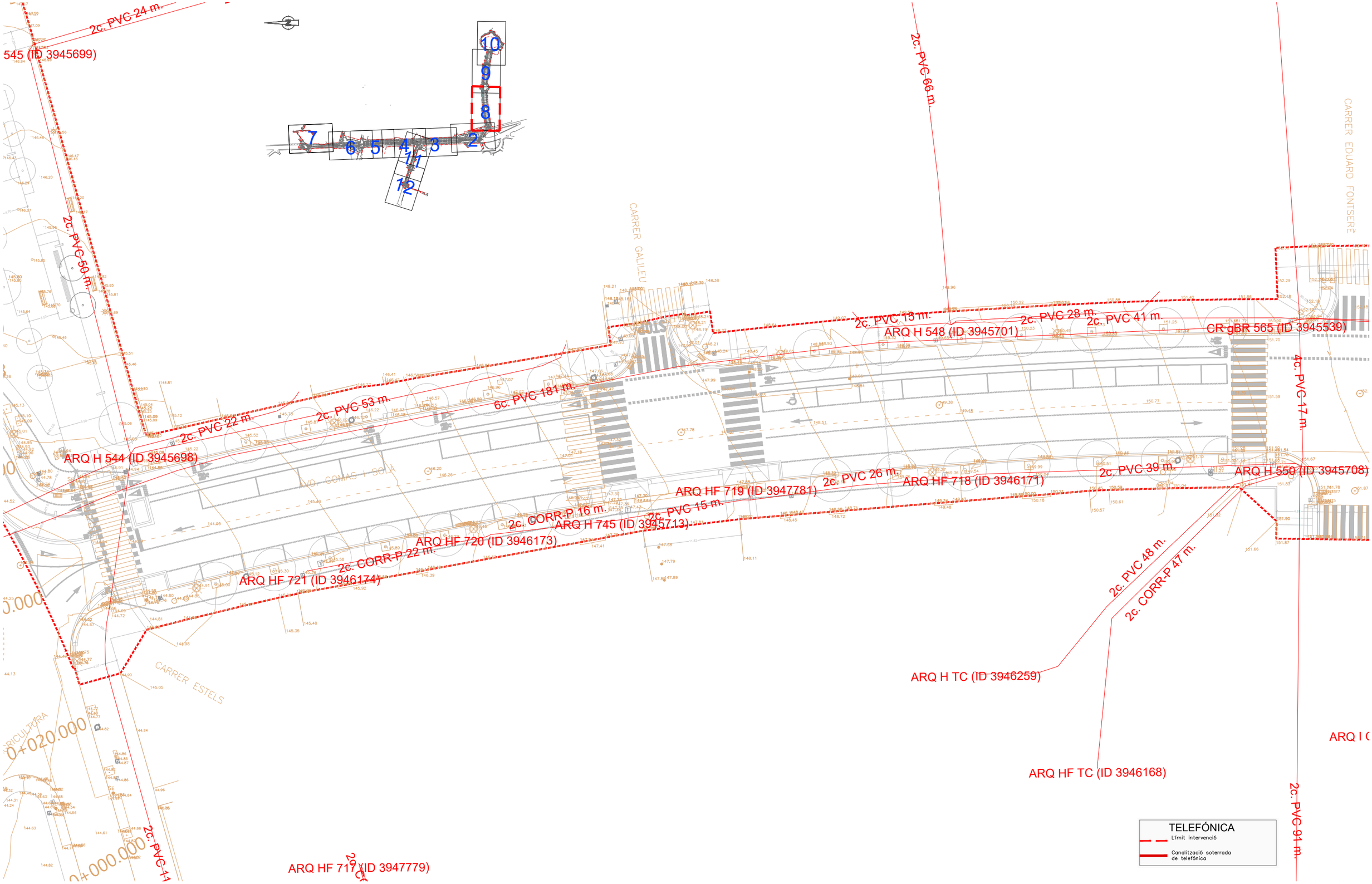

ASSISTÈNCIA TÈCNICA: CTP

TÍTOL:	ARQUITECTE:	PLÀNOL:	ESCALA:	ORIENTACIÓ:	DATA:	NÚM:
PROJECTE DE PACIFICACIÓ DE L'AVINGUDA DE L'ESTATUT	CARLOS FREIRE	XARXA TELEFÒNICA REPOSICIONS	1/400 (0 2 4 6 8)		JUNY 2024	15.7.8

PROURSA SOCIETAT MUNICIPAL

Ajuntament de Rubí

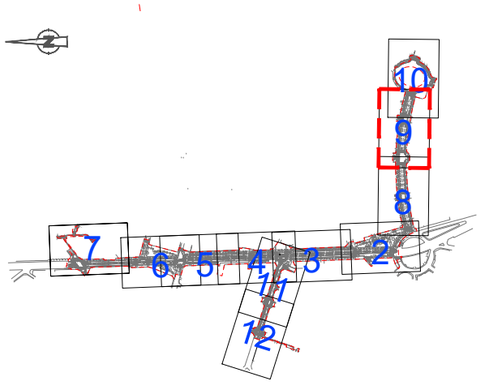

TELEFÓNICA
Límit intervenció
Canalització soterrada de telefónica

CR gBR 565 (ID 3945539)
ARQ M S/N (ID 3947539)
2c. PVC 43 m.
ARQ M S/N (ID 3947538)
2c. PVC 11 m.
4c. PVC 17 m.
ARQ H 550 (ID 3945708)
2c. PVC 49 m.
ARQ HF TC (ID 3946158)
2c. PVC 20 m.
ARQ HF TC (ID 3946159)
2c. PVC 15 m.
ARQ H 553 (ID 3945707)
2c. CORR-P 22 m.
ARQ HF TC (ID 3946160)
2c. CORR-P 25 m.
ARQ HF TC (ID 3946161)
2c. PVC 25 m.
ARQ H 555 (ID 3945703)
2c. PVC 26 m.
2c. PVC 50 m.
ARQ H 558 (ID 3945706)
1c. 16 m.
6c. PVC 244 m.
2c. PVC 24 m.
ARQ M S/N (ID 3947557)
2c. PVC 20 m.
ARQ M S/N (ID 3947556)
ARQ I GEN S/N (ID 3946204)
2c. PVC 5 m.
2c. PVC 91 m.
2c. PVC 19 m.
AVD. COMAS I SOLÀ
CARRER JOHANNES KEPLER
STOP

ASSISTÈNCIA TÈCNICA:

TÍTOL:	ARQUITECTE:	PLÀNOL:	ESCALA:	ORIENTACIÓ:	DATA:	NÚM:
PROJECTE DE PACIFICACIÓ DE L'AVINGUDA DE L'ESTATUT	CARLOS FREIRE	XARXA TELEFÒNICA REPOSICIONS	1/400		JUNY 2024	15.7.9

PROURSA SOCIETAT MUNICIPAL
Ajuntament de Rubí

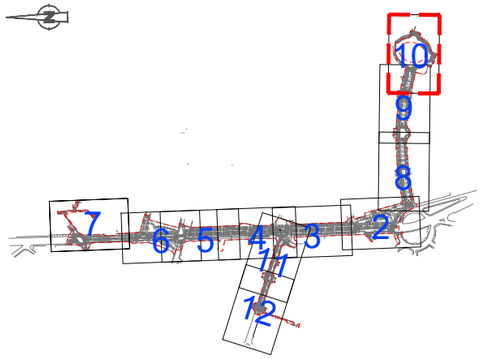

4c. PVC 86 m.

1c. 16 m.

c. PVC 214 m.

558 (ID 3945706)

4c. PVC 47 m.

2c. PVC 87 m.

2c. PVC 86 m.

CR gJP 232 (ID 3945240)

8c. PVC_1.2 35 m.

5707)

. CORR-P 22 m.

ARQ HF TC (ID 3946160)

2c. CORR-P 25 m.

ARQ HF TC (ID 3946161)

12c. PVC 121 m.

2c. PVC 134 m.

2c. PVC 19 m.

ARQ MF S/N (ID 3946336)

ARQ PF 641 (ID 3945829)

CARRER LEONARDO DA VINCI

CARRER ASTRONOMIA

CARRER KEPLER

TELEFÓNICA

Límit intervenció

Canalització soterrada de telefónica

ASSISTÈNCIA TÈCNICA:

CTP

PROURSA

Ajuntament de Rubí

TÍTOL:	ARQUITECTE:	PLÀNOL:	ESCALA:	ORIENTACIÓ:	DATA:	NÚM:
PROJECTE DE PACIFICACIÓ DE L'AVINGUDA DE L'ESTATUT	CARLOS FREIRE	XARXA TELEFÒNICA REPOSICIONS	1/400	0 2 4 6 8	JUNY 2024	15.7.10

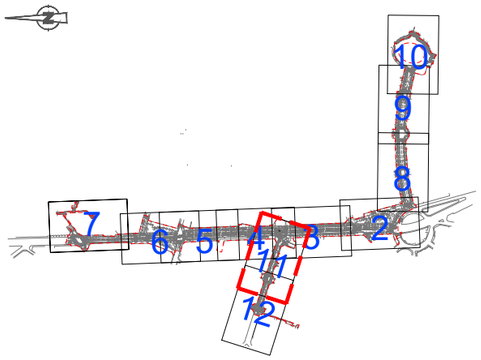

C/ LOPE DE VEGA

CARRER ARIBAU

C/ SANTIAGO RUSIÑOL

C/ DE N'ORIOL

AV. DE L'ESTATUT

STOP

2c. PVC_1.2 25 m.

2c. PVC 26 m.

2c. PVC_1.2 16 m.

2c. PVC_1.2 2.69 m.

CR 9LP 67 (ID 3944732)

2c. PVC_1.2 12 m.

2c. PVC_1.8 5 m.

2c. PVC_1.8 1 m.

ARQ I GEN 1312 (ID 16958497)

ARQ HF TC (ID 3947771)

1c. CORR-P 15 m.

ARQ H 606 (ID 3945777)

2c. PVC 9 m.

ARQ H 605 (ID 3945776)

2c. PVC 9 m.

1c. CORR-P 12 m.

ARQ HF TC (ID 3947772)

1c. CORR-P 22 m.

0+340.00

0+332.

0+3

0+

TELEFÓNICA

Límit intervenció

Canalització soterrada de telefónica

ASSISTÈNCIA TÈCNICA:

CTP

PROURSA

Ajuntament de Rubí

TÍTOL:	ARQUITECTE:	PLÀNOL:	ESCALA:	ORIENTACIÓ:	DATA:	NÚM:
PROJECTE DE PACIFICACIÓ DE L'AVINGUDA DE L'ESTATUT	CARLOS FREIRE	XARXA TELEFÒNICA REPOSICIONS	1/400	0 2 4 6 8	JUNY 2024	15.7.11

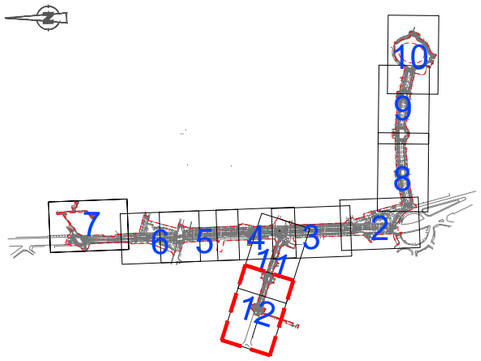

CARRER ARIBAU

C/ QUEVEDO

C/ CALDERON DE LA BARCA

C/ LOPE DE VEGA

ARQ MF S/N (ID 3947717)

2c. PVC 7 m.

2c. PVC_1.2 13 m.

2c. PVC 9 m.

CR gLP 36 (ID 3944731)

2c. PVC_1.2 29 m.

2.7

12c. PVC_1.2 69 m.

CR gLP 67 (ID 3944732)

2c. PVC_1.2 12 m.

2c. PVC_1.2 13 m.

2c. PVC_1.2 16 m.

2c. PVC_1.2 25 m.

2c. PVC_1.8 5 m.

2c. PVC_1.8 1 m.

ARQ I GEN 1312 (ID 16958497)

TELEFÓNICA

Límit intervenció

Canalització soterrada de telefónica

ASSISTÈNCIA TÈCNICA:

CTP

PROURSA

Ajuntament de Rubí

TÍTOL:	ARQUITECTE:	PLÀNOL:	ESCALA:	ORIENTACIÓ:	DATA:	NÚM:
PROJECTE DE PACIFICACIÓ DE L'AVINGUDA DE L'ESTATUT	CARLOS FREIRE	XARXA TELEFÒNICA REPOSICIONS	1/400	0 2 4 6 8	JUNY 2024	15.7.12

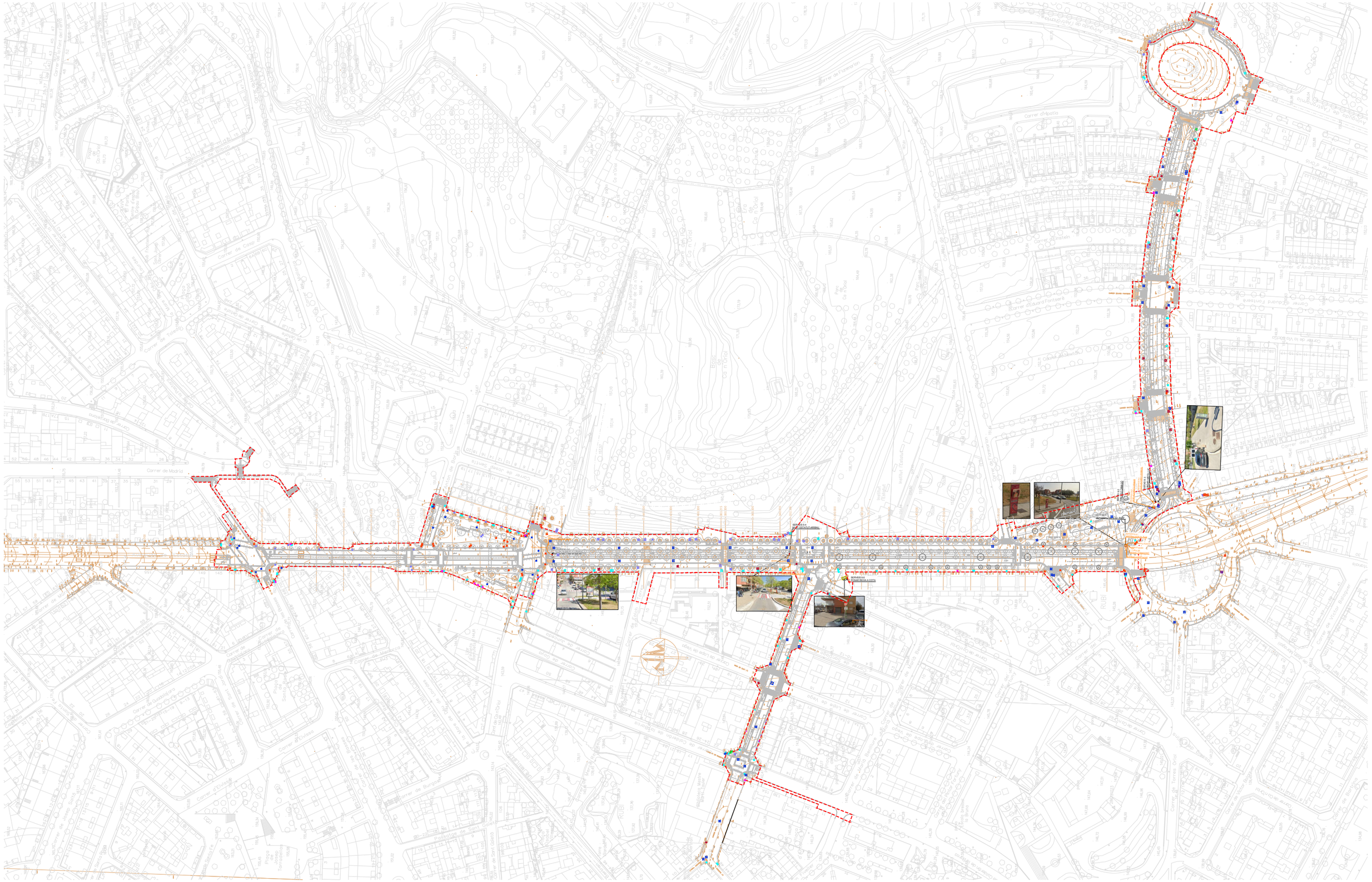

ASSISTÈNCIA TÈCNICA:

TÍTOL:	ARQUITECTE:	PLÀNOL:	ESCALA:	ORIENTACIÓ:	DATA:	NÚM:
PROJECTE DE PACIFICACIÓ DE L'AVINGUDA DE L'ESTATUT	CARLOS FREIRE	ALTRES REPOSICIONS	1/2500	0 12,5 25 37,5 50	JUNY 2024	15.8.1

PROURSA SOCIETAT MUNICIPAL

Ajuntament de Rubí

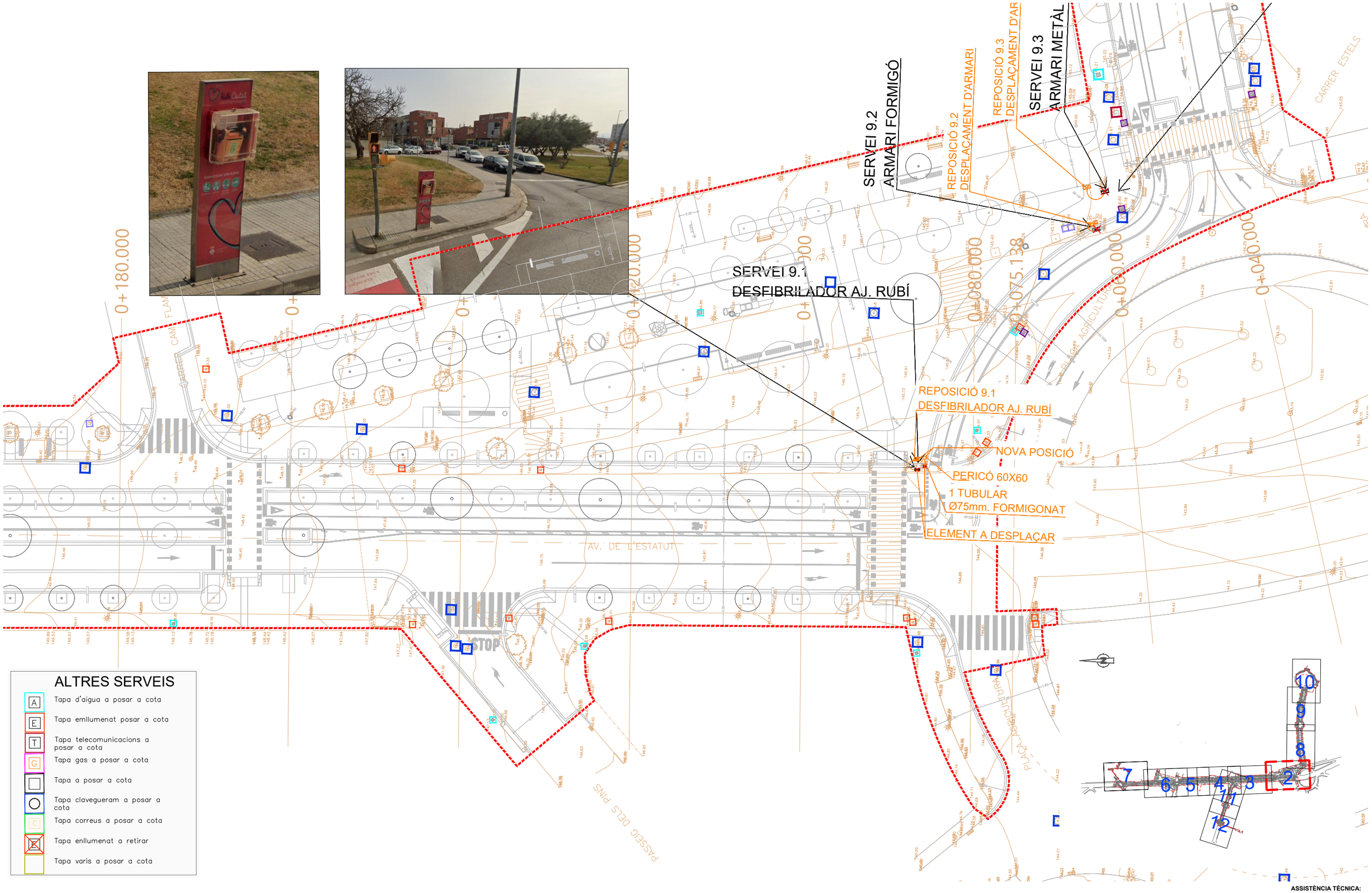

ASSISTÈNCIA TÈCNICA:

TÍTOL:	ARQUITECTE:	PLÀNOL:	ESCALA:	ORIENTACIÓ:	DATA:	NÚM:
PROJECTE DE PACIFICACIÓ DE L'AVINGUDA DE L'ESTATUT	CARLOS FREIRE	ALTRES REPOSICIONS	1/400		JUNY 2024	15.8.2

PROURSA SOCIETAT MUNICIPAL

Ajuntament de Rubí

0+332.396
0+325.071
0+320.000
0+300.000
0+280.000
0+275.231
0+260.000
0+240.000
0+220.000

SERVEIS 9.4
MUPI: ESTATUT-ARIBAU

SERVEIS 9.6
POSAR REIXA A COTA



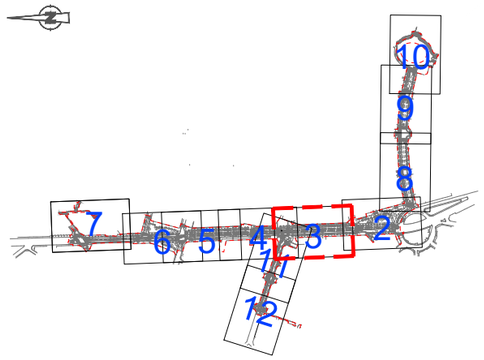

ALTRES SERVEIS

- A — Tapa d'aigua a posar a cota
- E — Tapa emllumenat posar a cota
- T — Tapa telecomunicacions a posar a cota
- G — Tapa gas a posar a cota
- Tapa a posar a cota
- Tapa clavegueram a posar a cota
- C — Tapa correus a posar a cota
- E — Tapa enllumenat a retirar
- Tapa varis a posar a cota

ASSISTÈNCIA TÈCNICA: CTP

PROURSA SOCIETAT MUNICIPAL — Ajuntament de Rubí

TÍTOL:	ARQUITECTE:	PLÀNOL:	ESCALA:	ORIENTACIÓ:	DATA:	NÚM:
PROJECTE DE PACIFICACIÓ DE L'AVINGUDA DE L'ESTATUT	CARLOS FREIRE	ALTRES REPOSICIONS	1/400 (0 2 4 6 8)		JUNY 2024	15.8.3

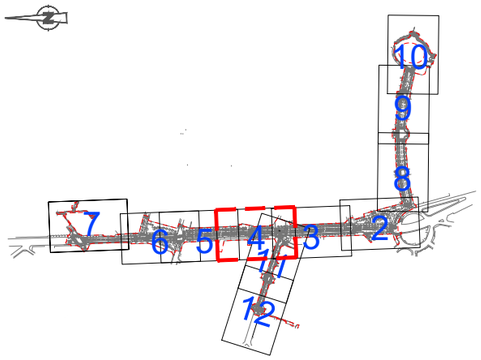

0+400.000
0+383.215
0+380.000
0+360.000
0+340.000
0+332.396
0+325.071
0+320.000
0+300.000

SERVEIS 9.4
MUPI: ESTATUT-ARIBAU

DESPLAÇAMENT

REPOSICIÓ 9.4
(NOVA POSICIÓ DE "MUPI")





ALTRES SERVEIS

- A — Tapa d'aigua a posar a cota
- E — Tapa emllumenat posar a cota
- T — Tapa telecomunicacions a posar a cota
- G — Tapa gas a posar a cota
- Tapa a posar a cota
- Tapa clavegueram a posar a cota
- C — Tapa correus a posar a cota
- E — Tapa enllumenat a retirar
- Tapa varis a posar a cota

ASSISTÈNCIA TÈCNICA:

TÍTOL:	ARQUITECTE:	PLÀNOL:	ESCALA:	ORIENTACIÓ:	DATA:	NÚM:
PROJECTE DE PACIFICACIÓ DE L'AVINGUDA DE L'ESTATUT	CARLOS FREIRE	ALTRES REPOSICIONS	1/400 (0 2 4 6 8)		JUNY 2024	15.8.4

PROURSA Promocions Urbanes Societat Municipal

Ajuntament de Rubí

0+560.000
0+540.000
0+521.479
0+520.000
0+514.619
0+500.000
0+480.000
0+460.000
0+440.000
CAMÍ DE CA N'ORIOL
AV. DE L'ESTATUT
REPOSICIÓ 9.5
NOVA POSICIÓ DE "MUPI"
DESPLAÇAMENT
SERVEIS 9.5
MUPI: ESTATUT-N'ORIOL

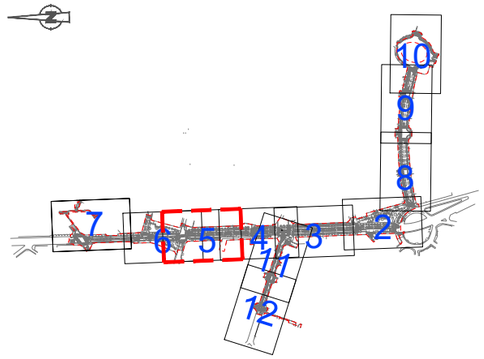



ALTRES SERVEIS

- A — Tapa d'aigua a posar a cota
- E — Tapa emllumenat posar a cota
- T — Tapa telecomunicacions a posar a cota
- G — Tapa gas a posar a cota
- Tapa a posar a cota
- Tapa clavegueram a posar a cota
- C — Tapa correus a posar a cota
- E — Tapa enllumenat a retirar
- Tapa varis a posar a cota

ASSISTÈNCIA TÈCNICA: CTP

PROURSA
Ajuntament de Rubí

TÍTOL:	ARQUITECTE:	PLANOL:	ESCALA:	ORIENTACIÓ:	DATA:	NÚM:
PROJECTE DE PACIFICACIÓ DE L'AVINGUDA DE L'ESTATUT	CARLOS FREIRE	ALTRES REPOSICIONS	1/400 (0 2 4 6 8)		JUNY 2024	15.8.5

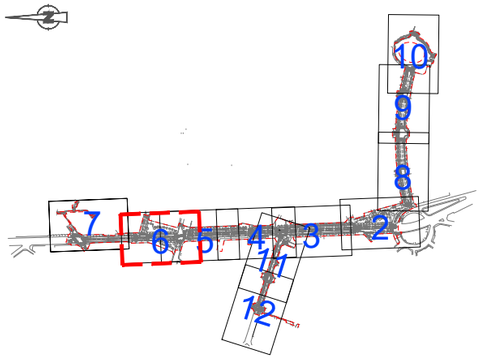

0+600.000
0+580.000
0+560.000
0+540.000
0+521.479
0+520.000
0+514.619
0+500.000
C/ ANTONI DE BORJA
AV. DE L'ESTATUT
CAMÍ DE CA N'ORIOL
REPOSICIÓ 9.5
NOVA POSICIÓ DE "MUPI"
DESPLAÇAMENT
SERVEIS 9.5
MUPI; ESTATUT-N'ORIOL



ALTRES SERVEIS

- A — Tapa d'aigua a posar a cota
- E — Tapa emllumenat posar a cota
- T — Tapa telecomunicacions a posar a cota
- G — Tapa gas a posar a cota
- Tapa a posar a cota
- Tapa clavegueram a posar a cota
- C — Tapa correus a posar a cota
- Tapa enllumenat a retirar
- Tapa varis a posar a cota

ASSISTÈNCIA TÈCNICA: CTP

PROURSA Societat Municipal — Ajuntament de Rubí

TÍTOL:	ARQUITECTE:	PLÀNOL:	ESCALA:	ORIENTACIÓ:	DATA:	NÚM:
PROJECTE DE PACIFICACIÓ DE L'AVINGUDA DE L'ESTATUT	CARLOS FREIRE	ALTRES REPOSICIONS	1/400 (0 2 4 6 8)		JUNY 2024	15.8.6

ALTRES SERVEIS

- A — Tapa d'aigua a posar a cota
- E — Tapa emllumenat posar a cota
- T — Tapa telecomunicacions a posar a cota
- G — Tapa gas a posar a cota
- Tapa a posar a cota
- Tapa clavegueram a posar a cota
- C — Tapa correus a posar a cota
- E — Tapa enllumenat a retirar
- Tapa varis a posar a cota

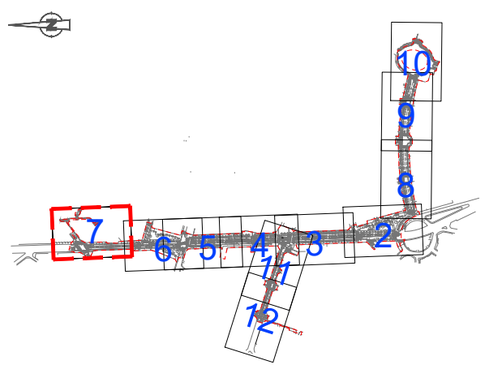

ASSISTÈNCIA TÈCNICA:

TÍTOL:	ARQUITECTE:	PLÀNOL:	ESCALA:	ORIENTACIÓ:	DATA:	NÚM:
PROJECTE DE PACIFICACIÓ DE L'AVINGUDA DE L'ESTATUT	CARLOS FREIRE	ALTRES REPOSICIONS	1/400	0 2 4 6 8	JUNY 2024	15.8.7

PROURSA SOCIETAT MUNICIPAL — Ajuntament de Rubí

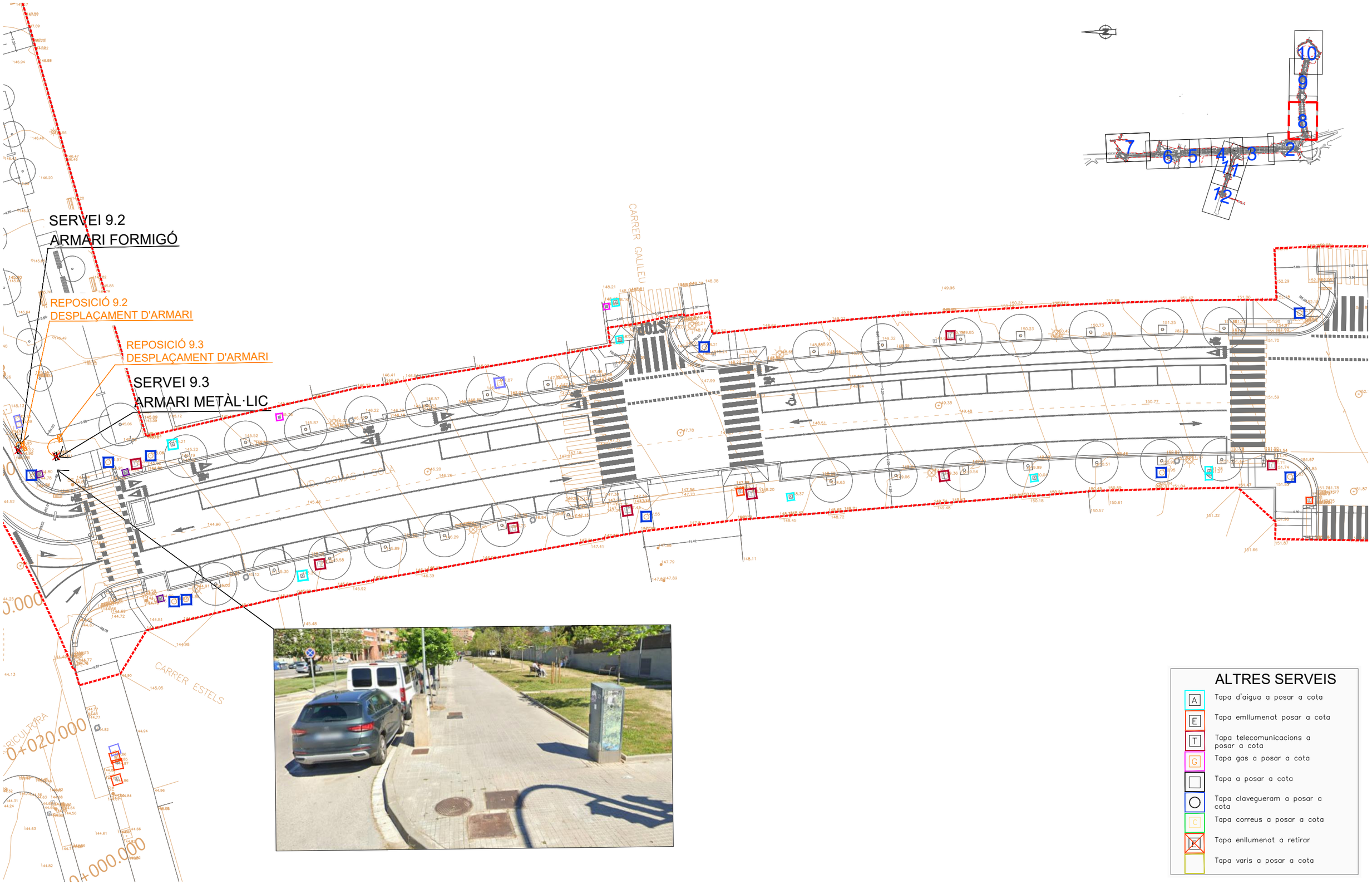

ALTRES SERVEIS

- A — Tapa d'aigua a posar a cota
- E — Tapa emllumenat posar a cota
- T — Tapa telecomunicacions a posar a cota
- G — Tapa gas a posar a cota
- Tapa a posar a cota
- Tapa clavegueram a posar a cota
- C — Tapa correus a posar a cota
- E — Tapa enllumenat a retirar
- Tapa varis a posar a cota

ASSISTÈNCIA TÈCNICA: CTP

TÍTOL:	ARQUITECTE:	PLÀNOL:	ESCALA:	ORIENTACIÓ:	DATA:	NÚM:
PROJECTE DE PACIFICACIÓ DE L'AVINGUDA DE L'ESTATUT	CARLOS FREIRE	ALTRES REPOSICIONS	1/400		JUNY 2024	15.8.8

PROURSA SOCIETAT MUNICIPAL — Ajuntament de Rubí

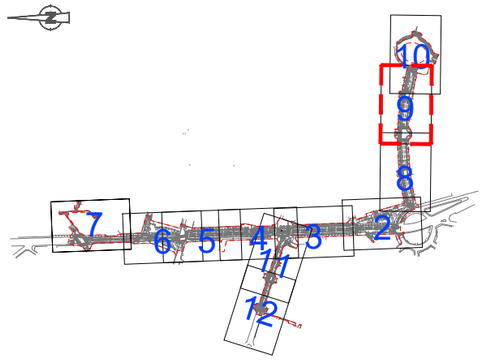

CARRER EDUARD FONTSERÈ

CARRER JOHANNES KEPLER

AVD. COMAS I SOLÀ

STOP

ALTRES SERVEIS

- A — Tapa d'aigua a posar a cota
- E — Tapa emllumenat posar a cota
- T — Tapa telecomunicacions a posar a cota
- G — Tapa gas a posar a cota
- Tapa a posar a cota
- Tapa clavegueram a posar a cota
- C — Tapa correus a posar a cota
- E — Tapa enllumenat a retirar
- Tapa varis a posar a cota

ASSISTÈNCIA TÈCNICA:

CTP

PROURSA SOCIETAT MUNICIPAL

Ajuntament de Rubí

TÍTOL:	ARQUITECTE:	PLÀNOL:	ESCALA:	ORIENTACIÓ:	DATA:	NÚM:
PROJECTE DE PACIFICACIÓ DE L'AVINGUDA DE L'ESTATUT	CARLOS FREIRE	ALTRES REPOSICIONS	1/400		JUNY 2024	15.8.9

0 2 4 6 8

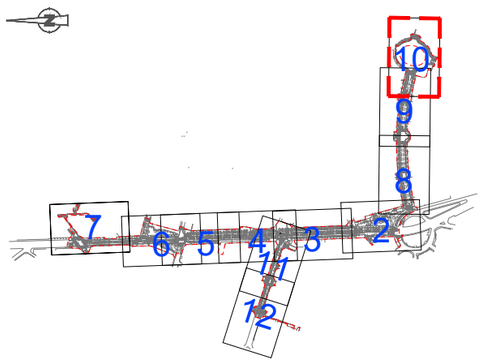

ALTRES SERVEIS

- A — Tapa d'aigua a posar a cota
- E — Tapa emllumenat posar a cota
- T — Tapa telecomunicacions a posar a cota
- G — Tapa gas a posar a cota
- Tapa a posar a cota
- Tapa clavegueram a posar a cota
- C — Tapa correus a posar a cota
- E — Tapa enllumenat a retirar
- Tapa varis a posar a cota

ASSISTÈNCIA TÈCNICA: CTP

TÍTOL:	ARQUITECTE:	PLÀNOL:	ESCALA:	ORIENTACIÓ:	DATA:	NÚM:
PROJECTE DE PACIFICACIÓ DE L'AVINGUDA DE L'ESTATUT	CARLOS FREIRE	ALTRES REPOSICIONS	1/400	0 2 4 6 8	JUNY 2024	15.8.10

PROURSA Promocions Urbanístiques Societat Municipal — Ajuntament de Rubí

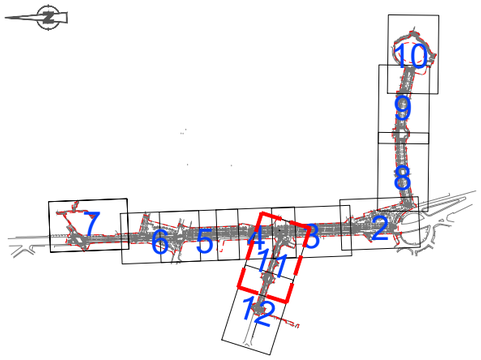





C/ LOPE DE VEGA

CARRER ARIBAU

C/ SANTIAGO RUSIÑOL

DESPLAÇAMENT REPOSICIÓ 9.4 NOVA POSICIÓ DE "MUPI"

SERVEIS 9.4
MUPI: ESTATUT-ARIBAU

SERVEIS 9.6
POSAR REIXA A COTA

STOP

0+340.00

0+332.

ALTRES SERVEIS

- A — Tapa d'aigua a posar a cota
- E — Tapa emllumenat posar a cota
- T — Tapa telecomunicacions a posar a cota
- G — Tapa gas a posar a cota
- ☐ — Tapa a posar a cota
- ◯ — Tapa clavegueram a posar a cota
- C — Tapa correus a posar a cota
- E — Tapa enllumenat a retirar
- Tapa varis a posar a cota

ASSISTÈNCIA TÈCNICA:

PROURSA SOCIETAT MUNICIPAL

Ajuntament de Rubí

TÍTOL:	ARQUITECTE:	PLÀNOL:	ESCALA:	ORIENTACIÓ:	DATA:	NÚM:
PROJECTE DE PACIFICACIÓ DE L'AVINGUDA DE L'ESTATUT	CARLOS FREIRE	ALTRES REPOSICIONS	1/400		JUNY 2024	15.8.11

ALTRES SERVEIS

- A — Tapa d'aigua a posar a cota
- E — Tapa emllumenat posar a cota
- T — Tapa telecomunicacions a posar a cota
- G — Tapa gas a posar a cota
- Tapa a posar a cota
- Tapa clavegueram a posar a cota
- C — Tapa correus a posar a cota
- E — Tapa enllumenat a retirar
- Tapa varis a posar a cota

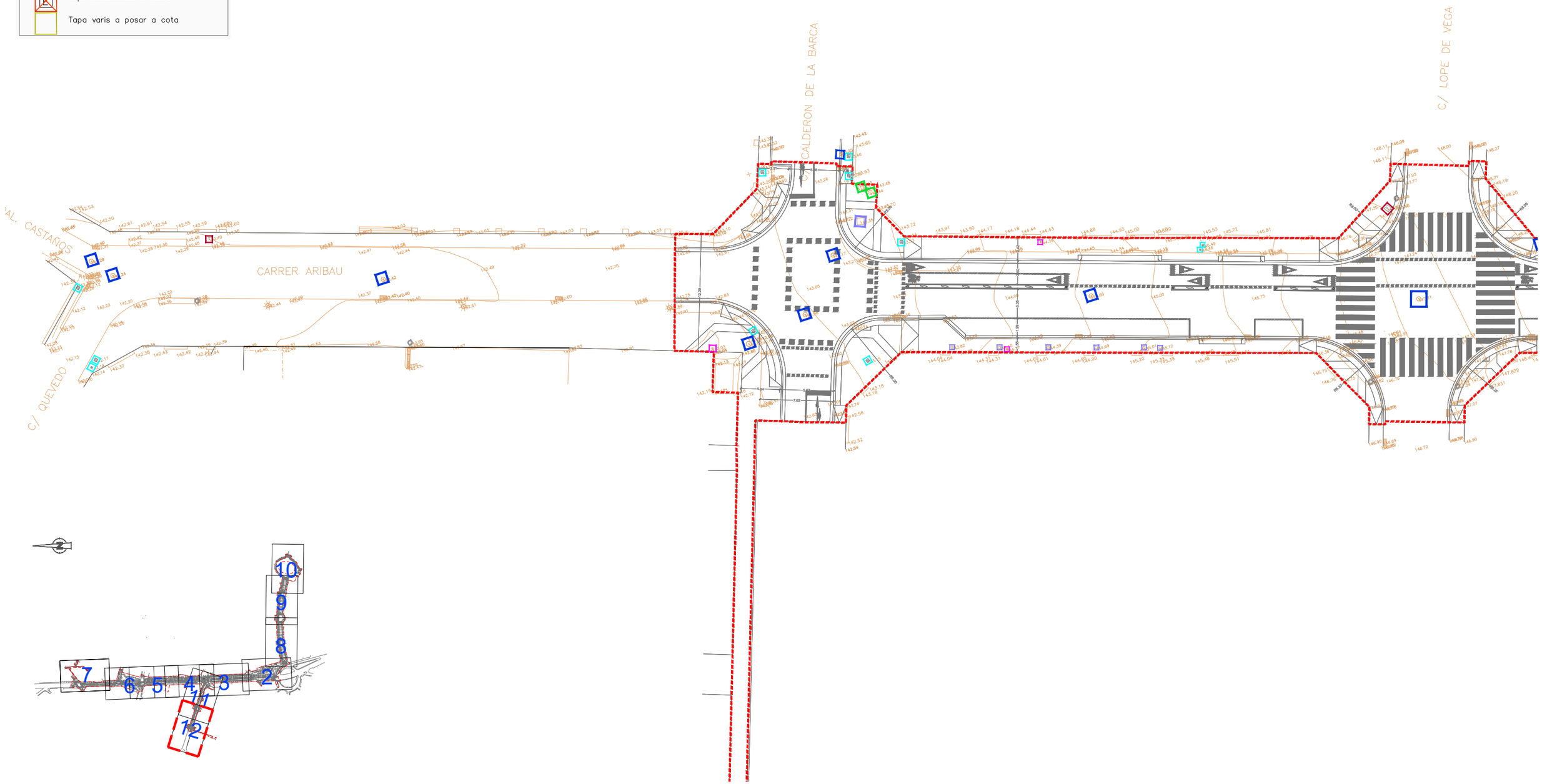

ASSISTÈNCIA TÈCNICA: CTP

TÍTOL:	ARQUITECTE:	PLÀNOL:	ESCALA:	ORIENTACIÓ:	DATA:	NÚM:
PROJECTE DE PACIFICACIÓ DE L'AVINGUDA DE L'ESTATUT	CARLOS FREIRE	ALTRES REPOSICIONS	1/400 (0 2 4 6 8)		JUNY 2024	15.8.12

PROURSA SOCIETAT MUNICIPAL — Ajuntament de Rubí

ASSISTÈNCIA TÈCNICA:

CTP

TÍTOL:	ARQUITECTE:	PLÀNOL:	ESCALA:	ORIENTACIÓ:	DATA:	NÚM:
PROJECTE DE PACIFICACIÓ DE L'AVINGUDA DE L'ESTATUT	CARLOS FREIRE	SUPERPOSICIÓ DE REPOSICIONS	1/2500		JUNY 2024	15.9.1

0 12,5 25 37,5 50

PROURSA SOCIETAT MUNICIPAL

Ajuntament de Rubí

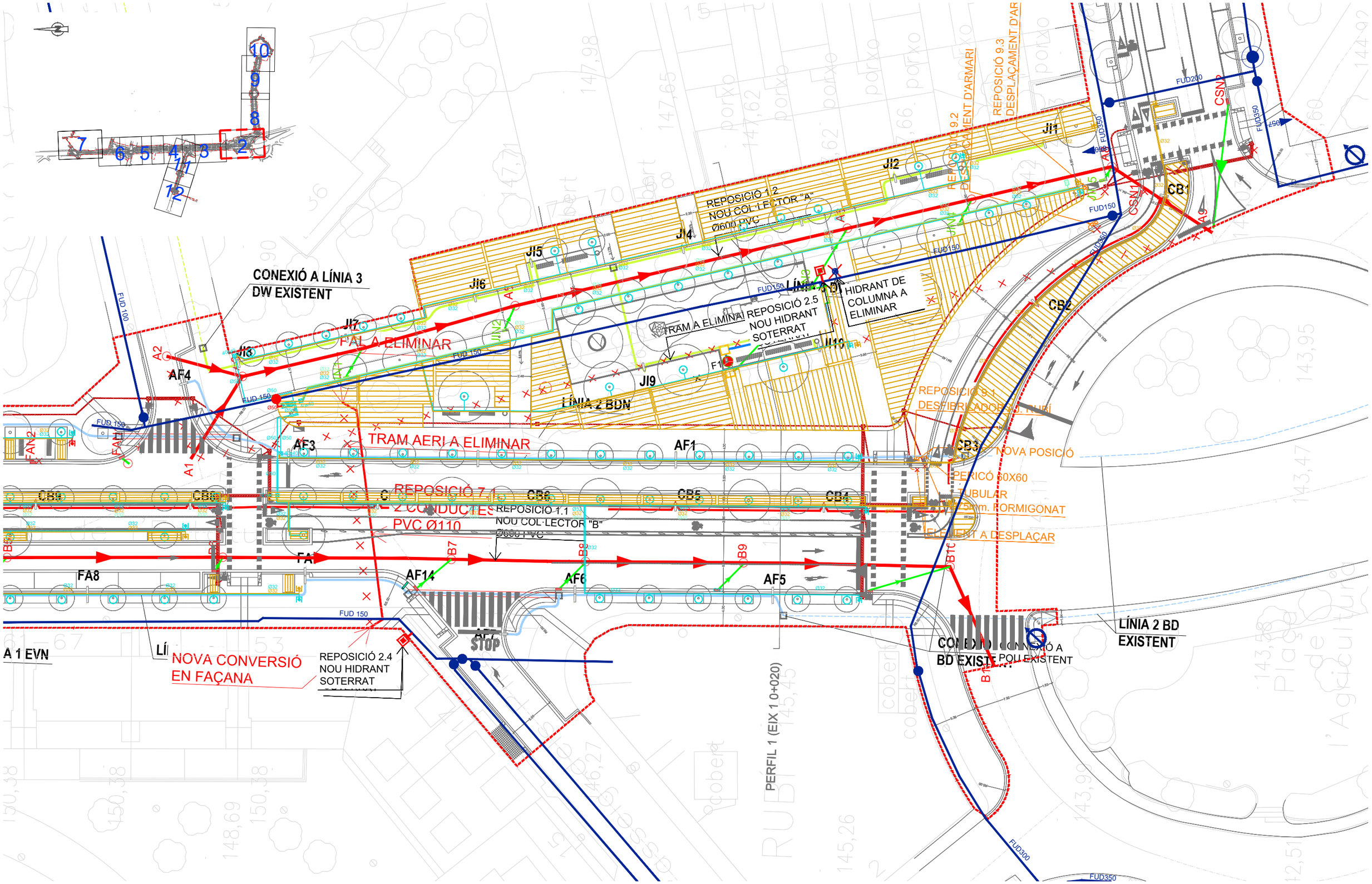

ASSISTÈNCIA TÈCNICA:

TÍTOL:	ARQUITECTE:	PLÀNOL:	ESCALA:	ORIENTACIÓ:	DATA:	NÚM:
PROJECTE DE PACIFICACIÓ DE L'AVINGUDA DE L'ESTATUT	CARLOS FREIRE	SUPERPOSICIÓ DE REPOSICIONS	1/400		JUNY 2024	15.9.2

PROURSA SOCIETAT MUNICIPAL

Ajuntament de Rubí

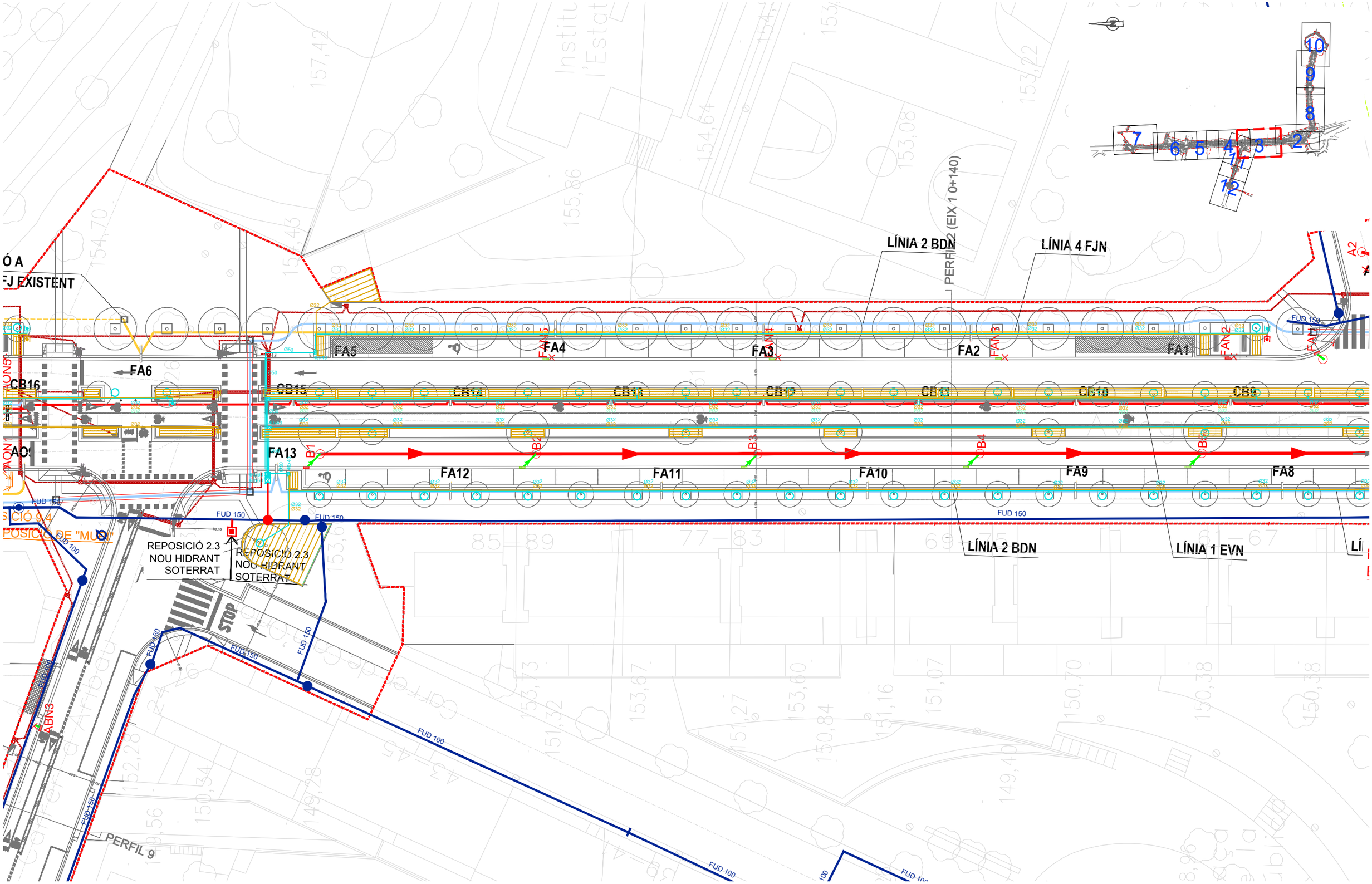

ASSISTÈNCIA TÈCNICA:

TÍTOL:	ARQUITECTE:	PLÀNOL:	ESCALA:	ORIENTACIÓ:	DATA:	NÚM:
PROJECTE DE PACIFICACIÓ DE L'AVINGUDA DE L'ESTATUT	CARLOS FREIRE	SUPERPOSICIÓ DE DE REPOSICIONS	1/400		JUNY 2024	15.9.3

PROURSA

Ajuntament de Rubí

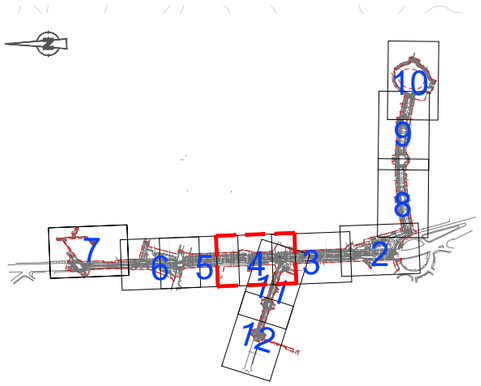

LÍNIA 3 EVN

PERFIL

LÍNIA 4 FJ EXISTENT

CONEXIÓ A LÍNIA 4 FJ EXISTENT

AO5 AO4 AO3 AO2 AO1

CB22 CB21 CB20 CB19 CB18 CB17 CB16 CB15

AO13 AO12 AO11 AO10 AO9

FA6 FA5 FA13

DESPLAÇAMENT

REPOSICIÓ 9.4
NOVA POSICIÓ DE "MUD"

REPOSICIÓ 2.3
NOU HIDRANT
SOTERRAT

REPOSICIÓ 2.3
NOU HIDRANT
SOTERRAT

LÍNIA 2 BDN

LÍNIA 4 EVN

LÍNIA 2 EVN

LÍNIA 1 EVN

FUD 150

FUD 100

FUD 80

PERFIL 9

ASSISTÈNCIA TÈCNICA:

TÍTOL:	ARQUITECTE:	PLÀNOL:	ESCALA:	ORIENTACIÓ:	DATA:	NÚM:
PROJECTE DE PACIFICACIÓ DE L'AVINGUDA DE L'ESTATUT	CARLOS FREIRE	SUPERPOSICIÓ DE REPOSICIONS	1/400	0 2 4 6 8	JUNY 2024	15.9.4

PROURSA

Ajuntament de Rubí

SUSTITUCIÓ DE QUADRE FJ PER QUADRE
TIPUS MONOLIT DE 6 SORTIDES TRIFÀSIQUES

SUSTITUCIÓ DE QUADRE EV PER QUADRE
TIPUS MONOLIT DE 4 SORTIDES TRIFÀSIQUES

SUSTITUCIÓ DE QUADRE BD PER QUADRE
TIPUS MONOLIT DE 4 SORTIDES TRIFÀSIQUES

EVN
FJN
BDN

PERFIL 5 (EIX 1 PK 0+460)
PERFIL 4 (EIX 1 PK 0+420)
PERFIL 3 (EIX 1 0+330)

CONEXIÓ A LÍNIA 4
EV EXISTENT

CONEXIÓ A LÍNIA 3
EV EXISTENT

CONEXIÓ A LÍNIA 2
EV EXISTENT

CONEXIÓ A LÍNIA 3
BD EXISTENT

CONEXIÓ A LÍNIA 2
BD EXISTENT

LÍNIA 1 BDN

REPOSICIÓ 2.1
NOU TUB FUD150

REPOSICIÓ 2.2
NOU HIDRANT
SOTERRAT

TUB DE PVC Ø125
A ELIMINAR

CONEXIÓ A LÍNIA 1
EV EXISTENT

OB1 OB2 OB4 OB5 OB6 OB8 OB9 OB10 OB11 OB12 OB13 OB14

AO4 AO5 AO6 AO7 AO8 AO12 AO13 AO14 AO15 AO16

CB21 CB22 CB23 CB24 CB25 CB26

FUD 150 FUD 100 FUD 80

PVC125 PVC110

ASSISTÈNCIA TÈCNICA:

TÍTOL:	ARQUITECTE:	PLÀNOL:	ESCALA:	ORIENTACIÓ:	DATA:	NÚM:
PROJECTE DE PACIFICACIÓ DE L'AVINGUDA DE L'ESTATUT	CARLOS FREIRE	SUPERPOSICIÓ DE REPOSICIONS	1/400		JUNY 2024	15.9.5

PROURSA SOCIETAT MUNICIPAL
Ajuntament de Rubí

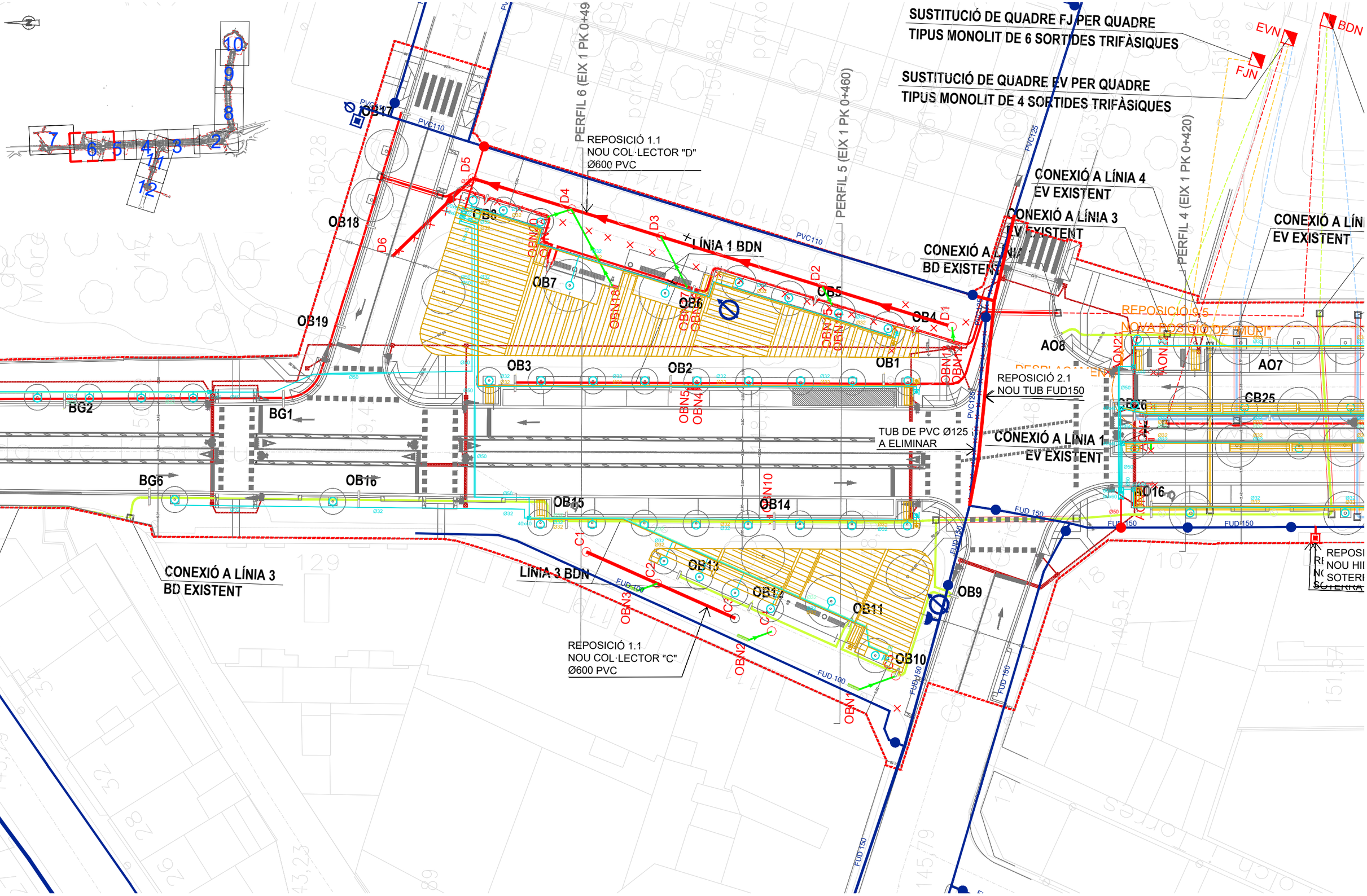

ASSISTÈNCIA TÈCNICA:

TÍTOL:	ARQUITECTE:	PLÀNOL:	ESCALA:	ORIENTACIÓ:	DATA:	NÚM:
PROJECTE DE PACIFICACIÓ DE L'AVINGUDA DE L'ESTATUT	CARLOS FREIRE	SUPERPOSICIÓ DE REPOSICIONS	1/400		JUNY 2024	15.9.6

PROURSA

Ajuntament de Rubí

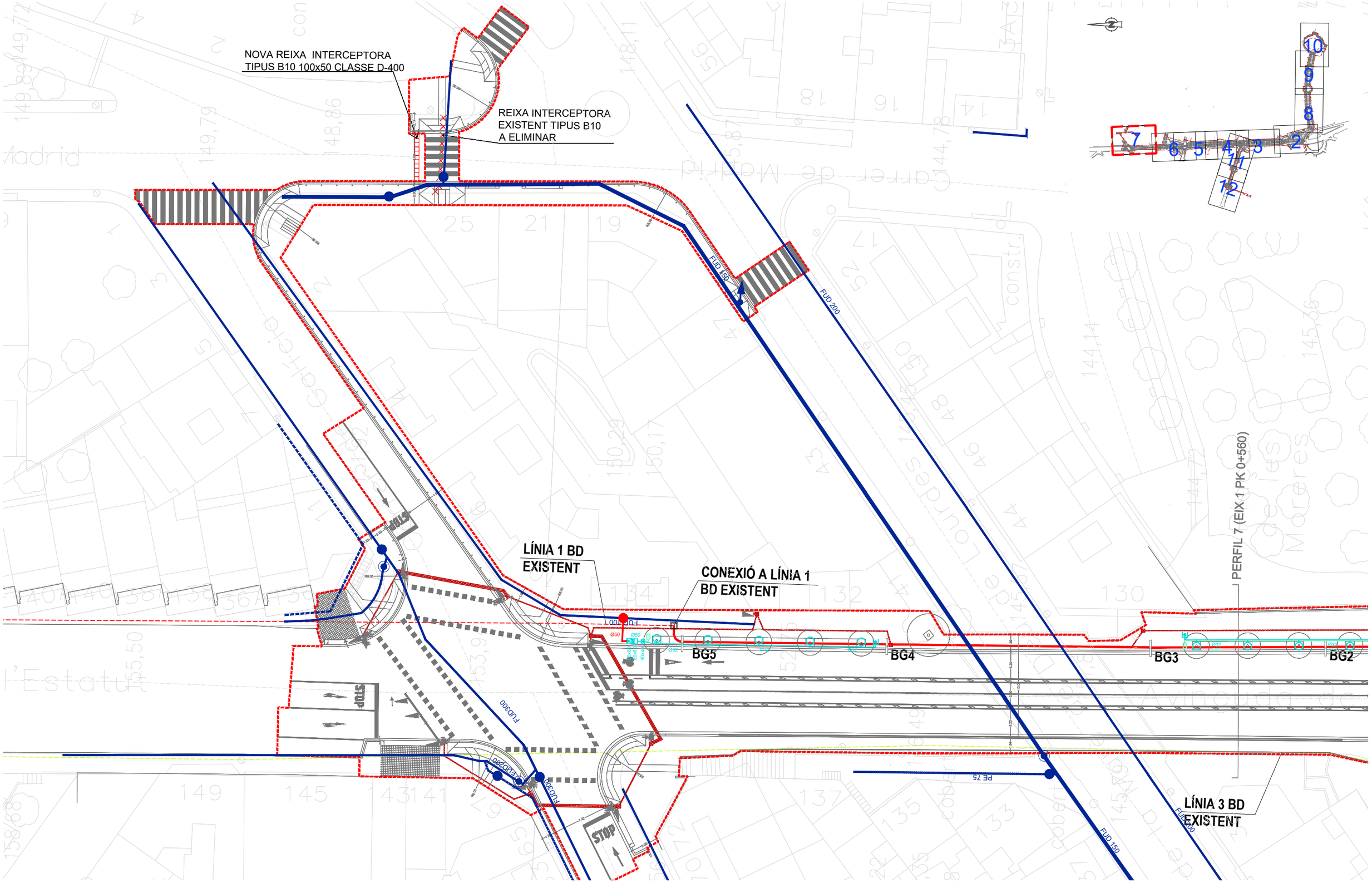

ASSISTÈNCIA TÈCNICA:
CTP

TÍTOL:	ARQUITECTE:	PLÀNOL:	ESCALA:	ORIENTACIÓ:	DATA:	NÚM:
PROJECTE DE PACIFICACIÓ DE L'AVINGUDA DE L'ESTATUT	CARLOS FREIRE	SUPERPOSICIÓ DE REPOSICIONS	1/400		JUNY 2024	15.9.7

PROURSA SOCIETAT MUNICIPAL
Ajuntament de Rubí

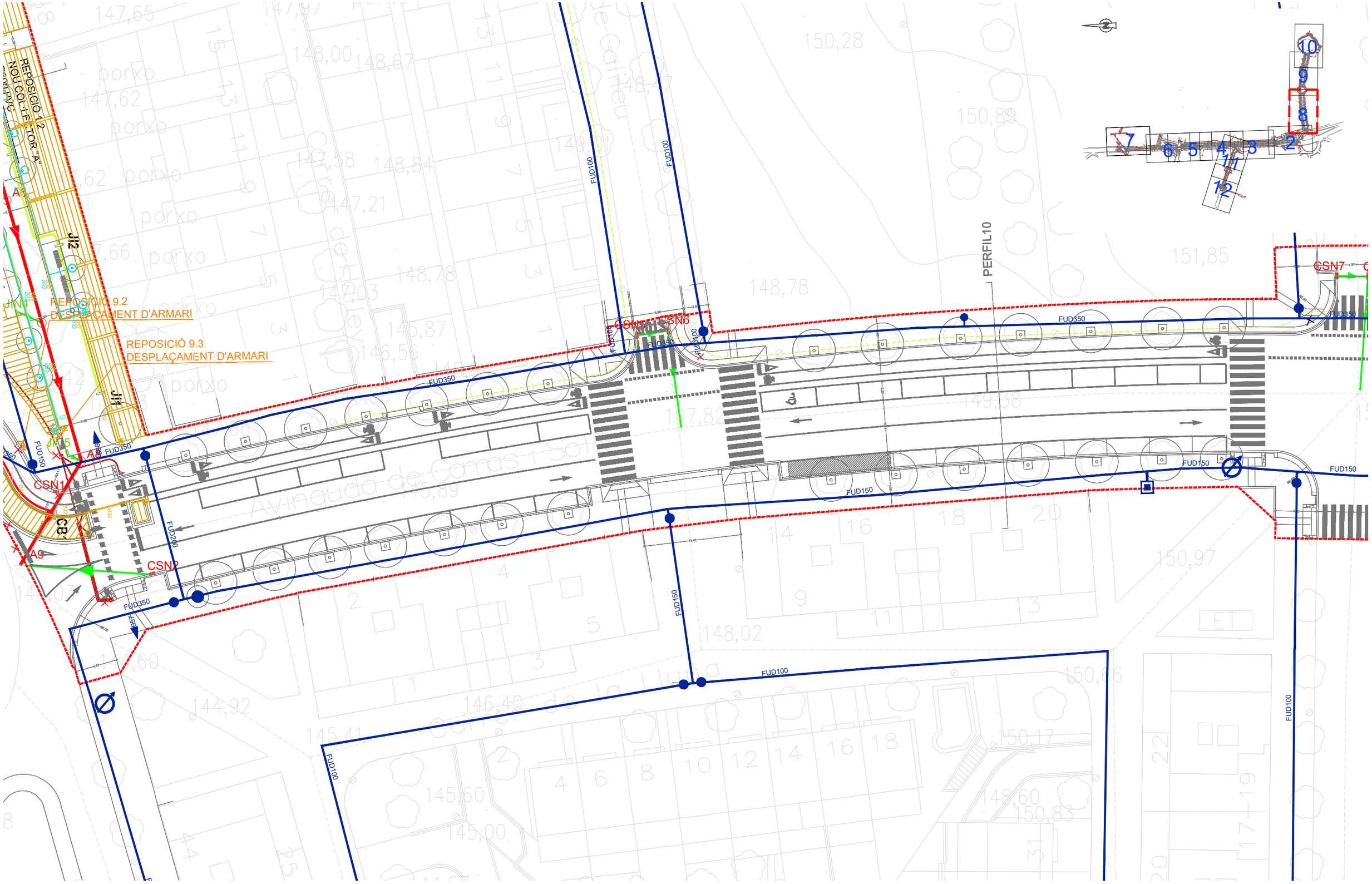

ASSISTÈNCIA TÈCNICA:

TÍTOL:	ARQUITECTE:	PLÀNOL:	ESCALA:	ORIENTACIÓ:	DATA:	NÚM:
PROJECTE DE PACIFICACIÓ DE L'AVINGUDA DE L'ESTATUT	CARLOS FREIRE	SUPERPOSICIÓ DE REPOSICIONS	1/400		JUNY 2024	15.9.8

PROURSA SOCIETAT MUNICIPAL

Ajuntament de Rubí

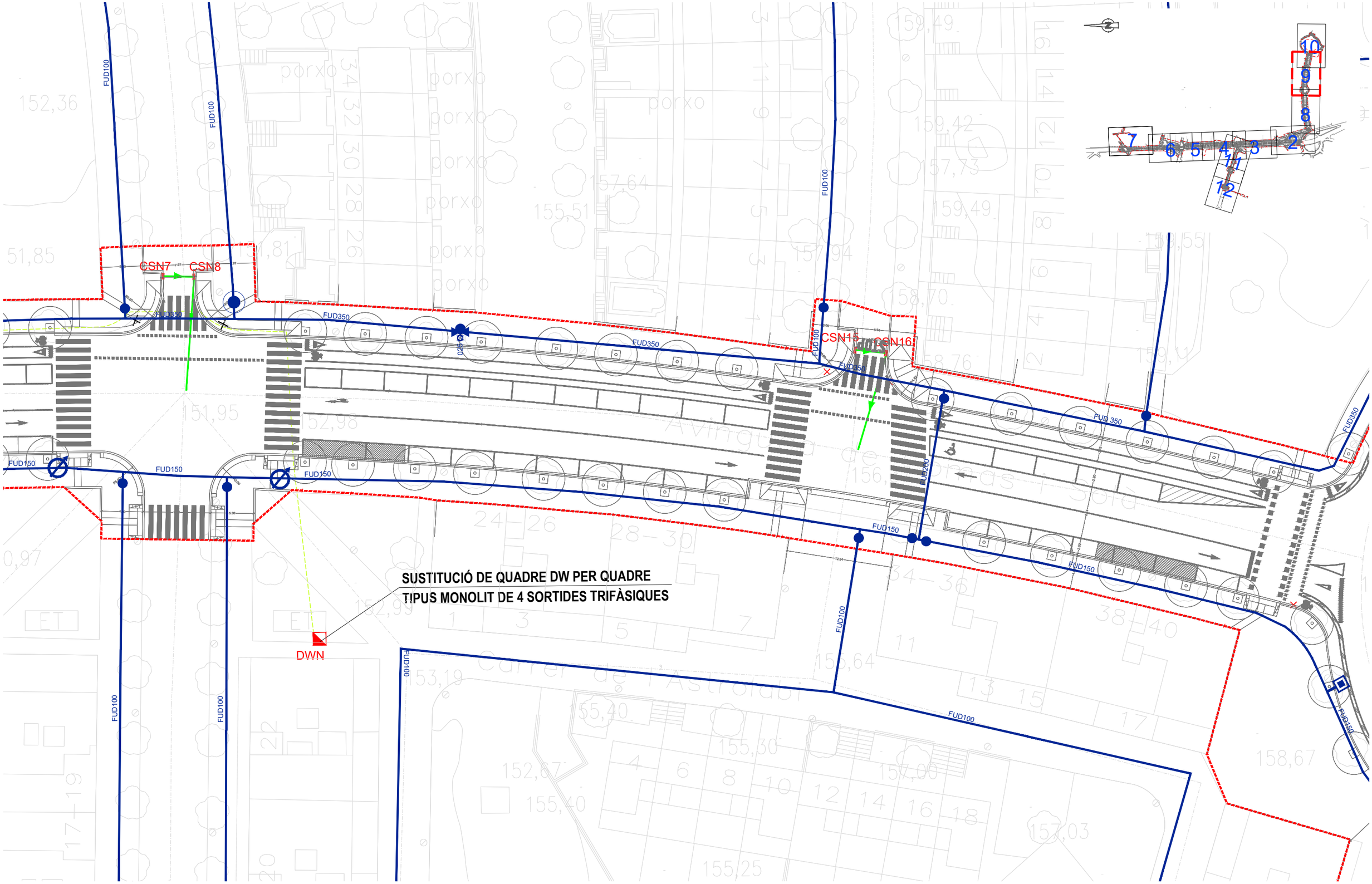

ASSISTÈNCIA TÈCNICA:

TÍTOL:	ARQUITECTE:	PLÀNOL:	ESCALA:	ORIENTACIÓ:	DATA:	NÚM:
PROJECTE DE PACIFICACIÓ DE L'AVINGUDA DE L'ESTATUT	CARLOS FREIRE	SUPERPOSICIÓ DE REPOSICIONS	1/400		JUNY 2024	15.9.9

PROURSA SOCIETAT MUNICIPAL

Ajuntament de Rubí

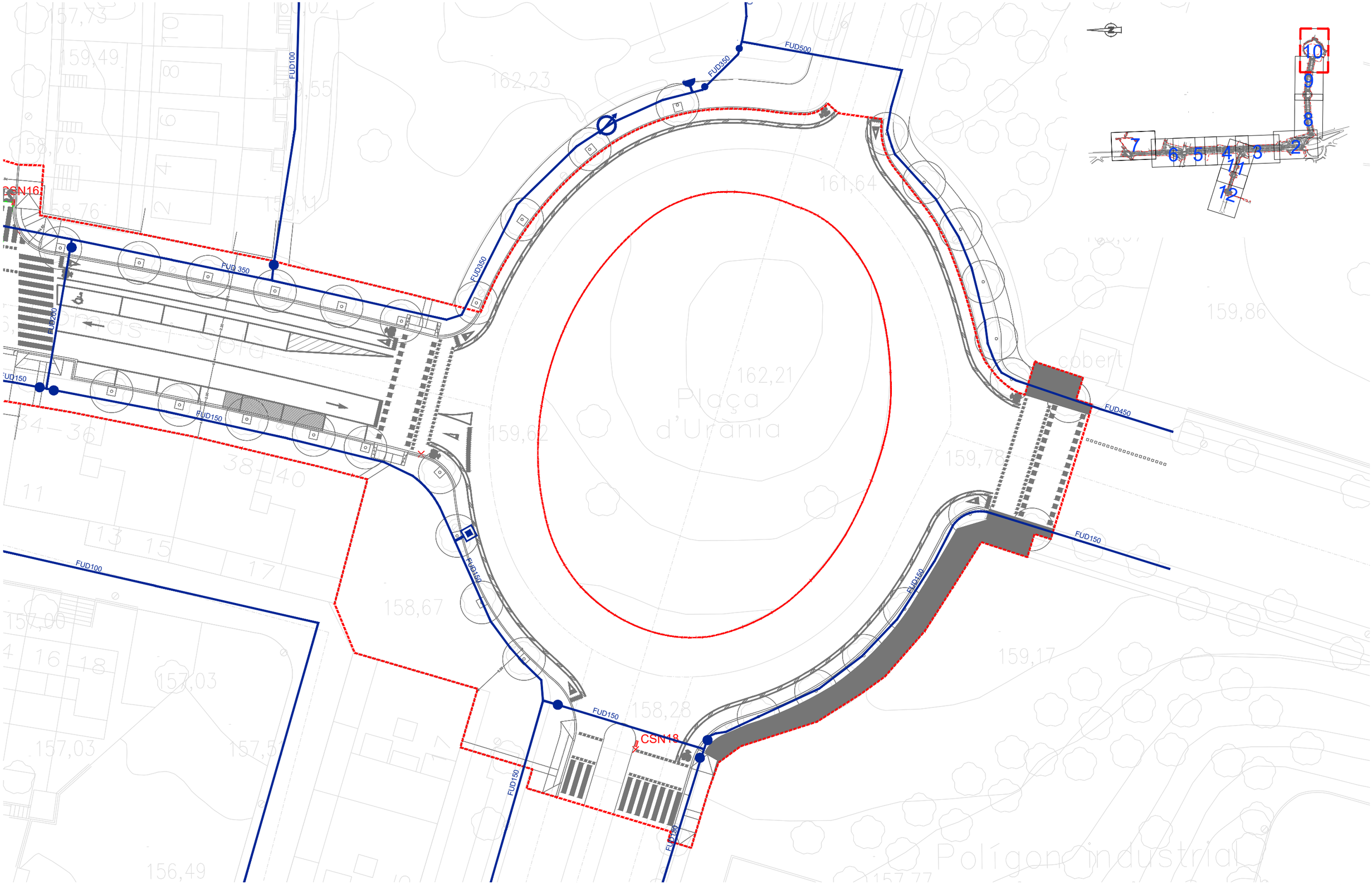

ASSISTÈNCIA TÈCNICA:

TÍTOL:	ARQUITECTE:	PLÀNOL:	ESCALA:	ORIENTACIÓ:	DATA:	NÚM:
PROJECTE DE PACIFICACIÓ DE L'AVINGUDA DE L'ESTATUT	CARLOS FREIRE	SUPERPOSICIÓ DE REPOSICIONS	1/400		JUNY 2024	15.9.10

PROURSA SOCIETAT MUNICIPAL

Ajuntament de Rubí

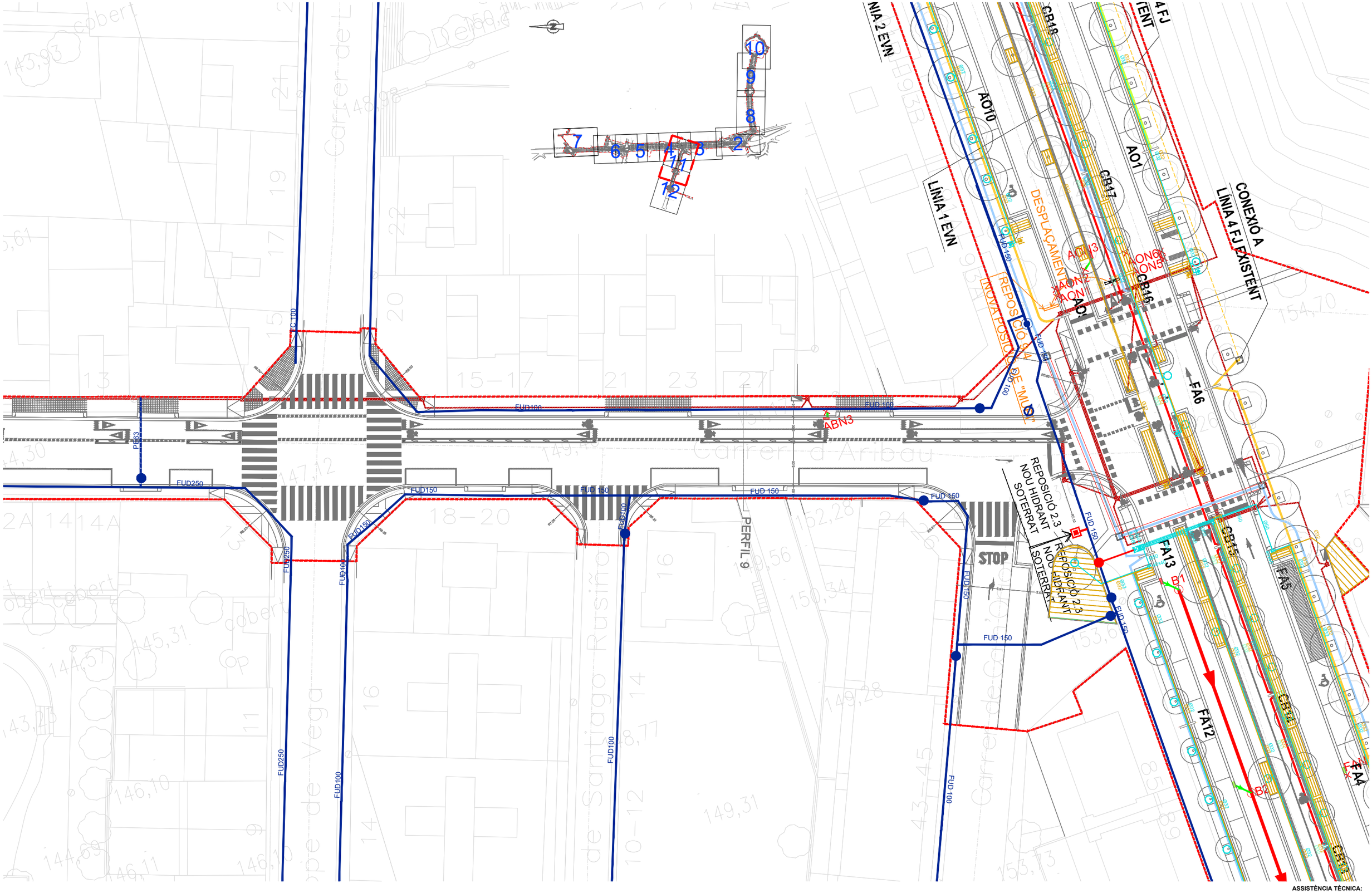

ASSISTÈNCIA TÈCNICA:

TÍTOL:	ARQUITECTE:	PLÀNOL:	ESCALA:	ORIENTACIÓ:	DATA:	NÚM:
PROJECTE DE PACIFICACIÓ DE L'AVINGUDA DE L'ESTATUT	CARLOS FREIRE	SUPERPOSICIÓ DE REPOSICIONS	1/400		JUNY 2024	15.9.11

PROURSA

Ajuntament de Rubí

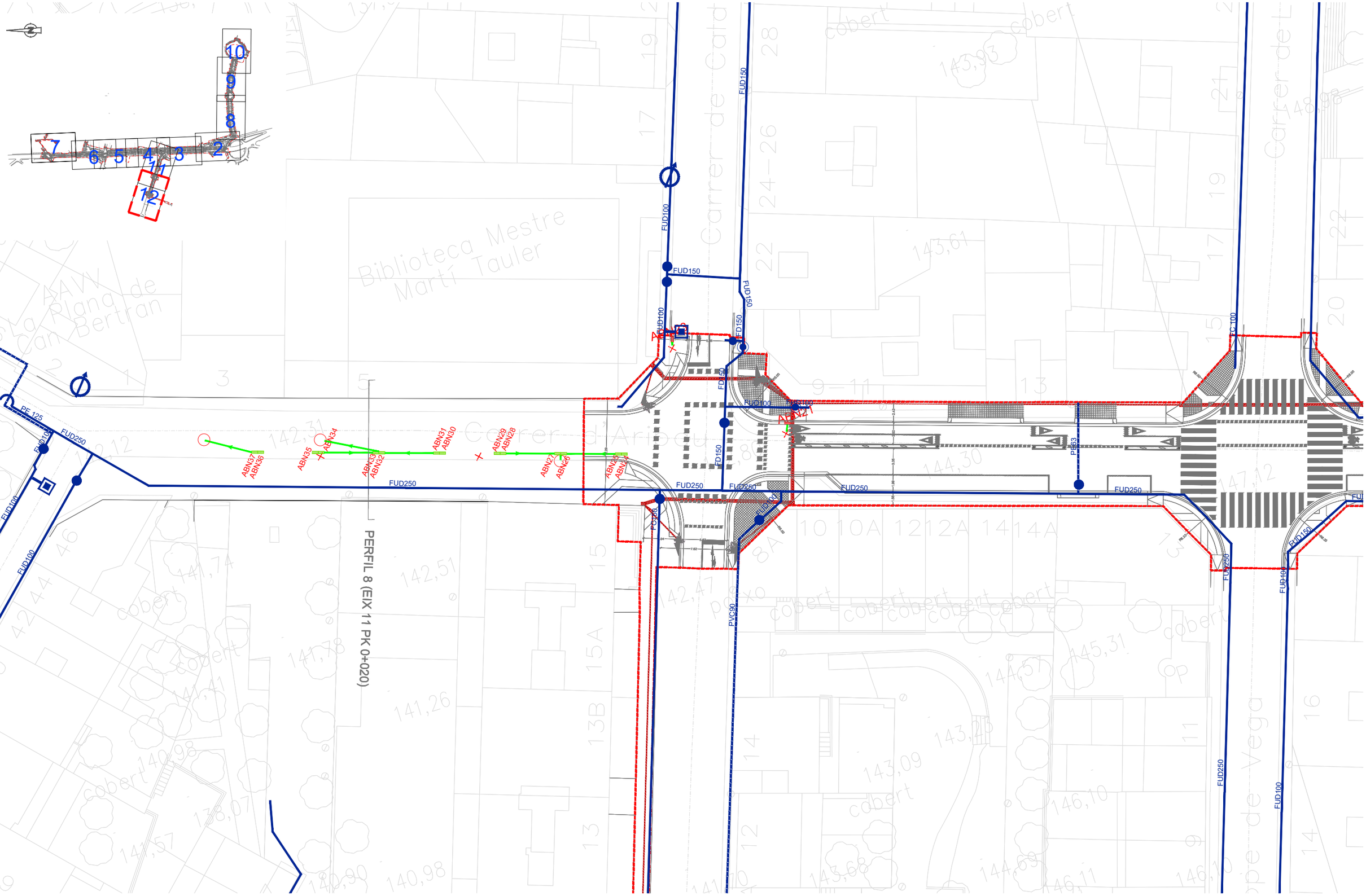

ASSISTÈNCIA TÈCNICA:

TÍTOL:	ARQUITECTE:	PLÀNOL:	ESCALA:	ORIENTACIÓ:	DATA:	NÚM:
PROJECTE DE PACIFICACIÓ DE L'AVINGUDA DE L'ESTATUT	CARLOS FREIRE	SUPERPOSICIÓ DE REPOSICIONS	1/400		JUNY 2024	15.9.12

PROURSA

Ajuntament de Rubí

VODAFONE-ONO

- Límit intervenció
- Arqueta de 40x40
- Arqueta de 60x60
- Arqueta doble 60x120
- Arqueta doble 70x140
- ec/ed/ALH8m — Canalització
- Xarxa aèrea
- Pal
- Localització d'arqueta

CLAVEGUERAM

- Límit intervenció
- Col·lector existent
- Pou existent
- E1 Embornal existent

MT-AT TENSIÓ

- Límit intervenció
- MT tram soterrat
- AT tram aeri(plaça Urània)
- MT traça soterrada
- AT traça aèria
- Beina soterrada
- Centre de distribució

AIGUA POTABLE

- Límit Intervenció
- Vàlvula Oberta
- Vàlvula Tancada
- Dipòsit
- Pou
- Comptador
- Estació Elevació
- Bomba
- Altres Captacions
- Boca de Rec
- Hidrant Columna
- Hidrant Soterrat
- Descàrrega
- Ventosa
- Vàlvula Reguladora
- FUD 80
- FUD 100
- FUD 150
- FUD 200
- FUD 250
- FUD 300
- FUD 500-400
- PE63
- PE75
- PE125
- PVC 75
- PVC90
- PVC 110
- PVC 125

BT

- Límit projecte
- BT tram soterrat
- MT traça soterrada
- Centre de distribució
- Beina soterrada

ENLLUMENAT PÚBLIC

- Límit intervenció
- Quadre de maniobra
- Pericó
- Led, Columna
- 150 VSAP, Cabiró
- 150 VSAP, Braç
- 100 VSAP, Braç
- 100 VSAP, Bàcul
- 100 VSAP, Cabiró
- 100 VSAP, Columna
- 150VSAP+250VM, Columna
- 70 VSAP
- 400 VSAP, Braç
- 400 VSAP, Columna
- 70 VSAP, Columna
- 70 VSAP, Braç
- 150 VSAP, Columna
- 100 VSAP+150VSAP, Columna
- 58 FL-T8, Columna
- 150 VSAP, Bàcul
- 36 FL-T8, Columna
- Línia 1
- Línia 2
- Línia 3
- Línia 4
- Línia 5
- Línia 6

GAS

- Límit intervenció
- PE 20-32-40-63-90-160
- AO 2"-2.5"-3"
- PN 32-63

AIGUA POTABLE REPOSICIÓ

- Nou tub FUD 150
- F1 — Font nova
- Nou hidrant soterrat

TELEFÒNICA

- Límit intervenció
- Canalització soterrada de telefònica

ASSISTÈNCIA TÈCNICA: CTP

TÍTOL:	ARQUITECTE:	PLÀNOL:	ESCALA:	ORIENTACIÓ:	DATA:	NÚM:
PROJECTE DE PACIFICACIÓ DE L'AVINGUDA DE L'ESTATUT	CARLOS FREIRE	SUPERPOSICIÓ DE REPOSICIONS	... 0 2 4 6 8		JUNY 2024	15.9.13

PROURSA · Ajuntament de Rubí

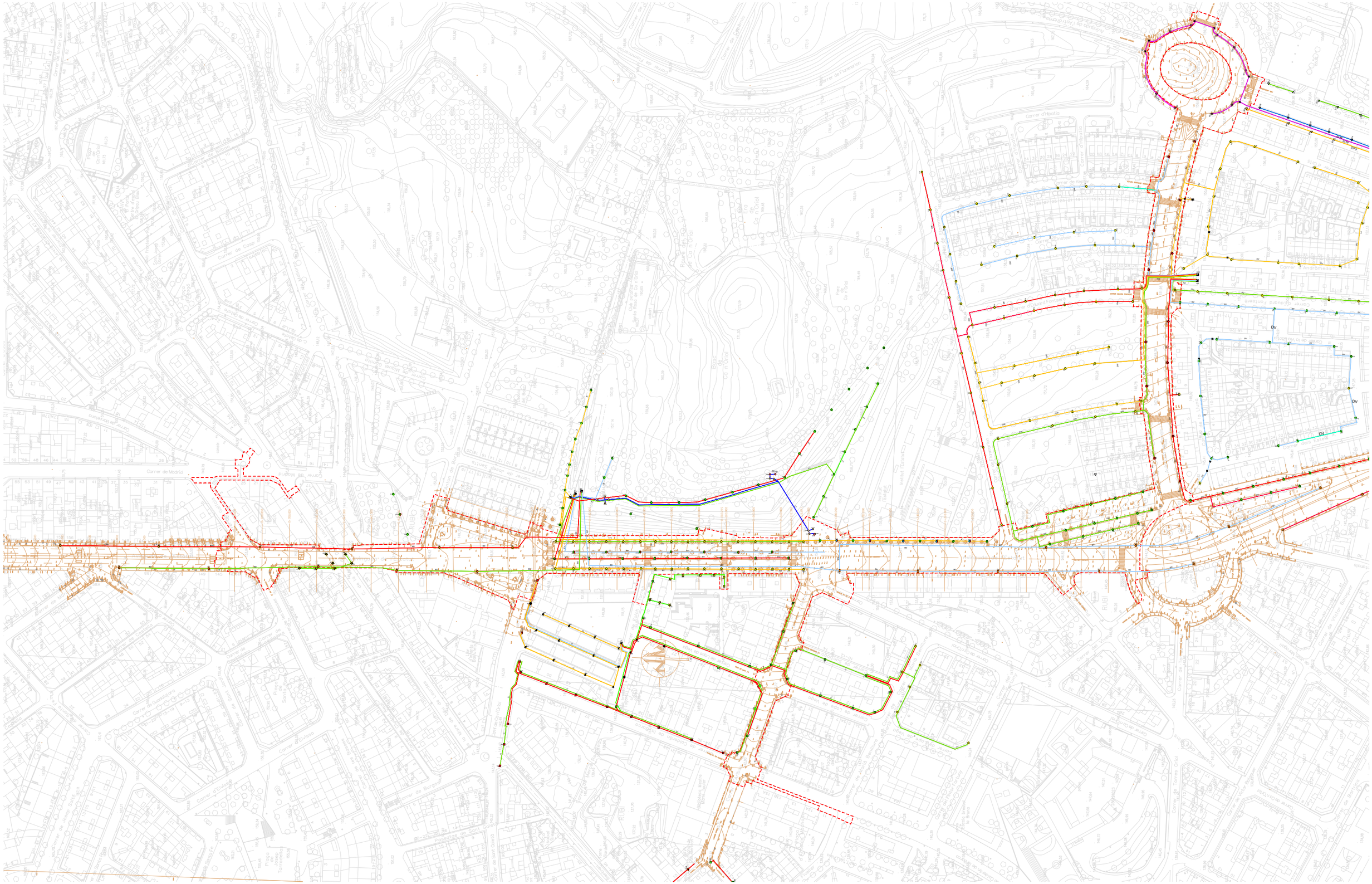
Carrer de Madrid
Carrer de Galícia
Carrer de Bilbao
Carrer de Sant Cugat
Carrer de Barcelona
Carrer de Tarragona
Carrer de Lleida
Carrer de Girona
Carrer de Sabadell
Carrer de Terrassa
Carrer de Manresa
Carrer de Vilanova
Carrer de Vilafranca
Carrer de Vilassar
Carrer de Vilassar de Dalt
Carrer de Vilassar de Mar
Carrer de Sitges
Carrer de Tortosa
Carrer de Tarragona
Carrer de Lleida
Carrer de Girona
Carrer de Sabadell
Carrer de Terrassa
Carrer de Manresa
Carrer de Vilanova
Carrer de Vilafranca
Carrer de Vilassar
Carrer de Vilassar de Dalt
Carrer de Vilassar de Mar
Carrer de Sitges
Carrer de Tortosa
Carrer d'Hipatia
Carrer de Copèrnic
Carrer de Galileu
Carrer de Kepler
Carrer de Newton
Carrer de Pitàgores
Carrer de Tales
Carrer de Thomson
Carrer de Faraday
Carrer de Volta
Carrer de Watt
Carrer de Marconi
Carrer de Morse
Carrer de Bell
Carrer de Ferrer i Guàrdia
Carrer de Francesc Macià
Carrer de Lluís Companys
Carrer de Josep Tarradellas
Carrer de Pau Casals
Carrer de Joan Maragall
Carrer de Salvador Espriu
Carrer de Mercè Rodoreda
Carrer de Maria Aurèlia Capmany
Carrer de Montserrat Roig
Carrer de Blanca Subirana
Carrer de Joan Oliver
Carrer de Manuel de Pedrolo
Carrer de Josep Pla
Carrer de Jaume Vicens Vives
Carrer de Ferran Soldevila
Carrer de Jaume Balmes
Carrer de Jacint Verdaguer
Carrer de Mossèn Cinto Verdaguer
Carrer de Rafael Casanova
Carrer de Josep Anselm Clavé
Carrer de Narcís Monturiol
Carrer de Prat de la Riba
Carrer de Francesc Cambó
Carrer de Valentí Almirall
Carrer de Pompeu Fabra
Carrer de Manuel Milà i Fontanals
Carrer de Joaquim Rubió i Ors
Carrer de Milà i Fontanals
Carrer de Rubió i Ors

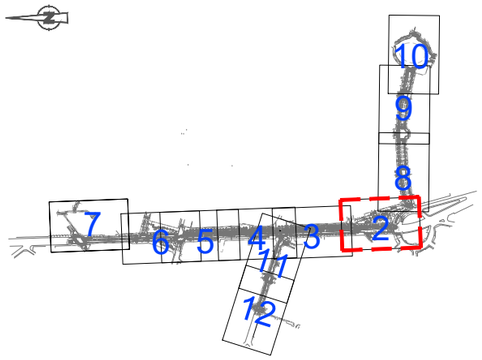

ENLLUMENAT PÚBLIC

- Límit intervenció
- Quadre de maniobra
- Pericó
- Led, Columna
- 150 VSAP, Cabiró
- 150 VSAP, Braç
- 100 VSAP, Braç
- 100 VSAP, Bàcul
- 100 VSAP, Cabiró
- 100 VSAP, Columna
- 150VSAP+250VM, Columna
- 70 VSAP
- 400 VSAP, Braç
- 400 VSAP, Columna
- 70 VSAP, Columna
- 70 VSAP, Braç
- 150 VSAP, Columna
- 100 VSAP+150VSAP, Columna
- 58 FL-T8, Columna
- 150 VSAP, Bàcul
- 36 FL-T8, Columna

ASSISTÈNCIA TÈCNICA:

TÍTOL:	ARQUITECTE:	PLÀNOL:	ESCALA:	ORIENTACIÓ:	DATA:	NÚM:
PROJECTE DE PACIFICACIÓ DE L'AVINGUDA DE L'ESTATUT	CARLOS FREIRE	ENLLUMENAT EXISTENT	1/400		JUNY 2024	16.1.2

PROGRESSA SOCIETAT MUNICIPAL

Ajuntament de Rubí

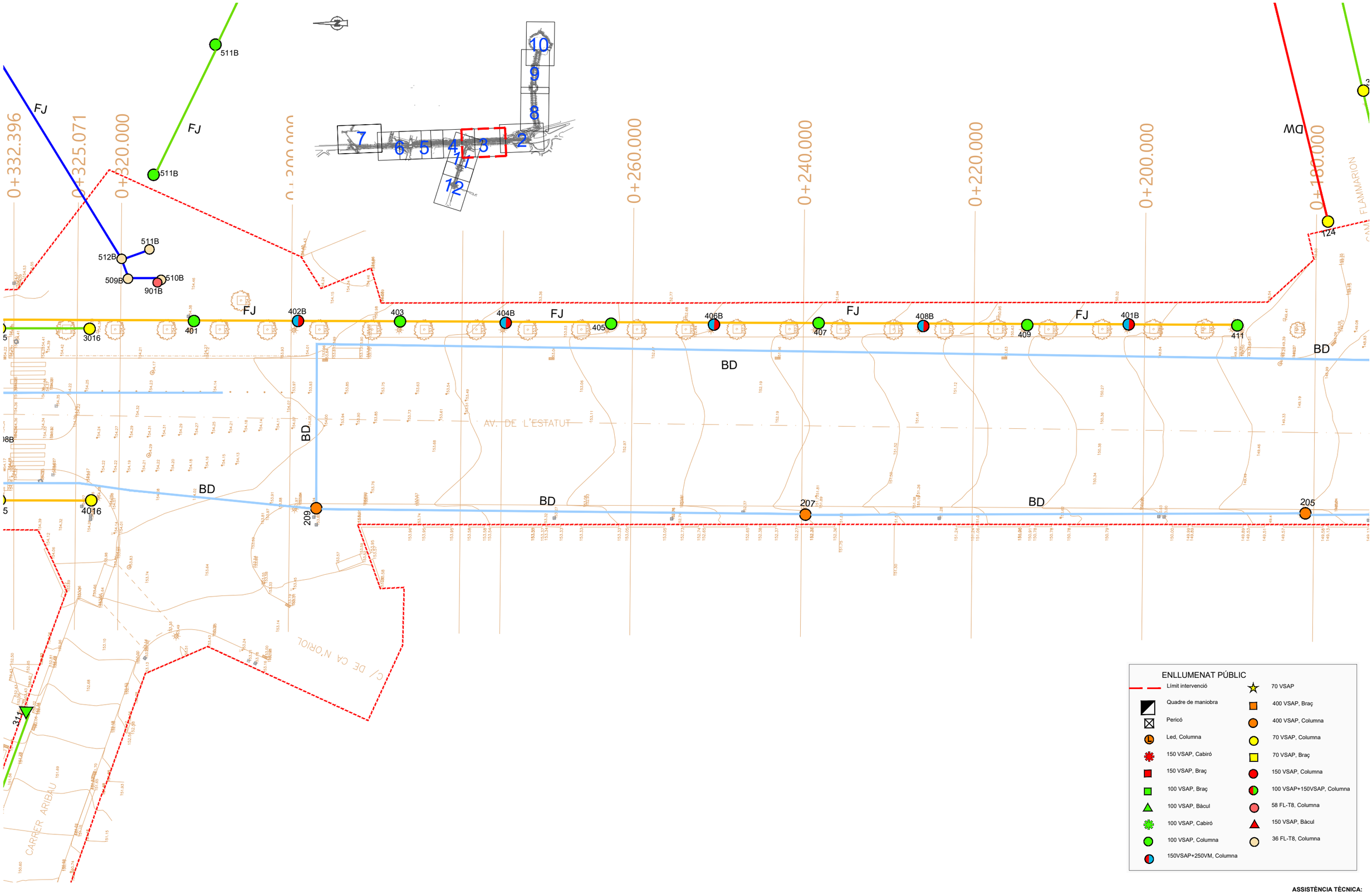

ENLLUMENAT PÚBLIC

- Límit intervenció
- Quadre de maniobra
- Pericó
- Led, Columna
- 150 VSAP, Cabiró
- 150 VSAP, Braç
- 100 VSAP, Braç
- 100 VSAP, Bàcul
- 100 VSAP, Cabiró
- 100 VSAP, Columna
- 150VSAP+250VM, Columna
- 70 VSAP
- 400 VSAP, Braç
- 400 VSAP, Columna
- 70 VSAP, Columna
- 70 VSAP, Braç
- 150 VSAP, Columna
- 100 VSAP+150VSAP, Columna
- 58 FL-T8, Columna
- 150 VSAP, Bàcul
- 36 FL-T8, Columna

ASSISTÈNCIA TÈCNICA:

PROURSA

Ajuntament de Rubí

TÍTOL:	ARQUITECTE:	PLÀNOL:	ESCALA:	ORIENTACIÓ:	DATA:	NÚM:
PROJECTE DE PACIFICACIÓ DE L'AVINGUDA DE L'ESTATUT	CARLOS FREIRE	ENLLUMENAT EXISTENT	1/400	0 2 4 6 8	JUNY 2024	16.1.3

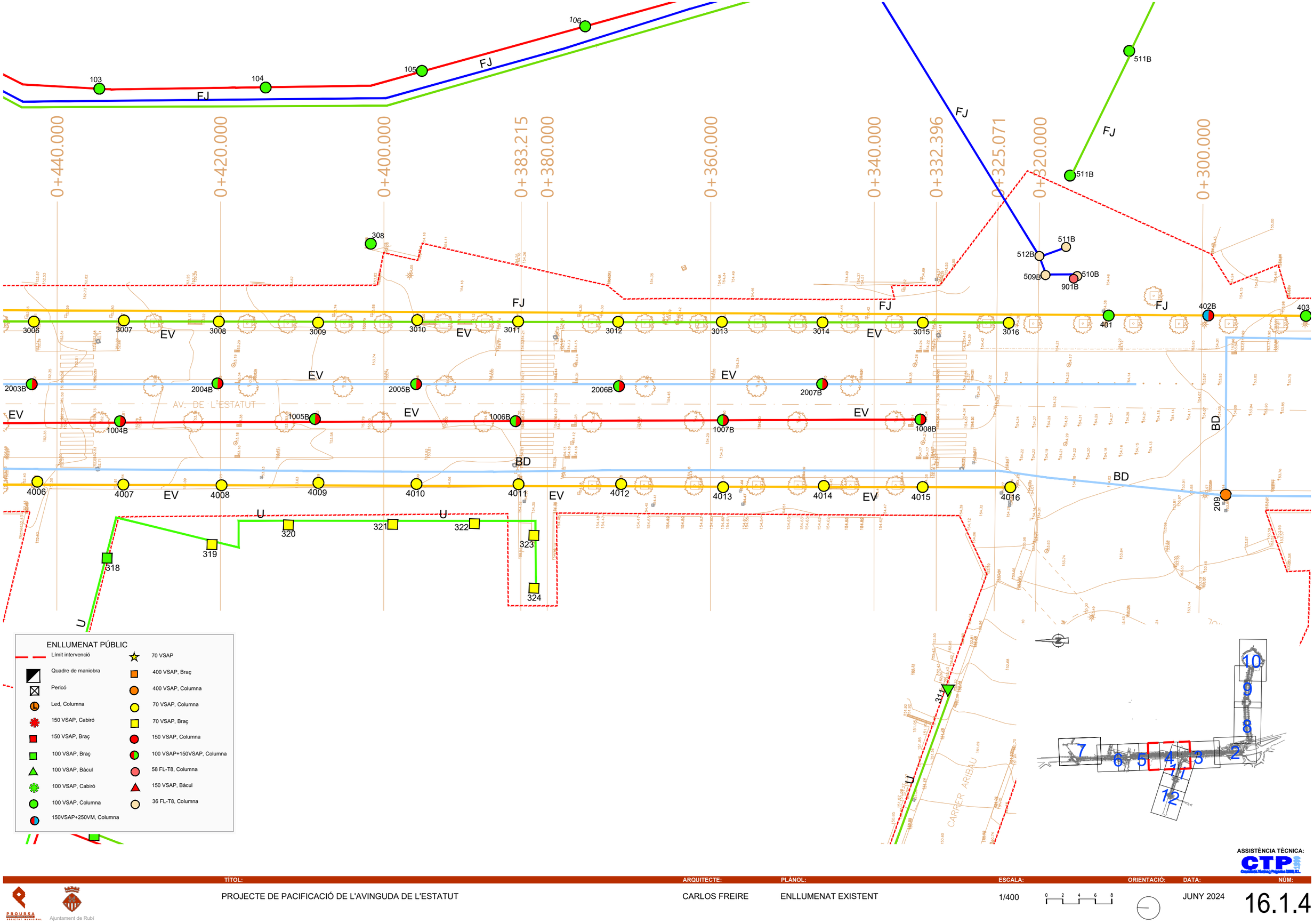

ASSISTÈNCIA TÈCNICA:

TÍTOL:	ARQUITECTE:	PLÀNOL:	ESCALA:	ORIENTACIÓ:	DATA:	NÚM:
PROJECTE DE PACIFICACIÓ DE L'AVINGUDA DE L'ESTATUT	CARLOS FREIRE	ENLLUMENAT EXISTENT	1/400		JUNY 2024	16.1.4

PROURSA

Ajuntament de Rubí

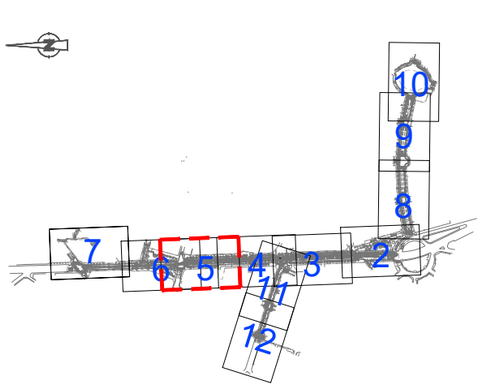

0+521.479
0+520.000
0+514.619
0+500.000
0+480.000
0+460.000
0+440.000
0+420.000
CAMÍ DE CA N'ORIOL
AV. DE L'ESTATUT

ENLLUMENAT PÚBLIC

- Límit intervenció
- Quadre de maniobra
- Pericó
- Led, Columna
- 150 VSAP, Cabiró
- 150 VSAP, Braç
- 100 VSAP, Braç
- 100 VSAP, Bàcul
- 100 VSAP, Cabiró
- 100 VSAP, Columna
- 150VSAP+250VM, Columna
- 70 VSAP
- 400 VSAP, Braç
- 400 VSAP, Columna
- 70 VSAP, Columna
- 70 VSAP, Braç
- 150 VSAP, Columna
- 100 VSAP+150VSAP, Columna
- 58 FL-T8, Columna
- 150 VSAP, Bàcul
- 36 FL-T8, Columna

ASSISTÈNCIA TÈCNICA:

TÍTOL:	ARQUITECTE:	PLÀNOL:	ESCALA:	ORIENTACIÓ:	DATA:	NÚM:
PROJECTE DE PACIFICACIÓ DE L'AVINGUDA DE L'ESTATUT	CARLOS FREIRE	ENLLUMENAT EXISTENT	1/400		JUNY 2024	16.1.5

PROURSA · Ajuntament de Rubí

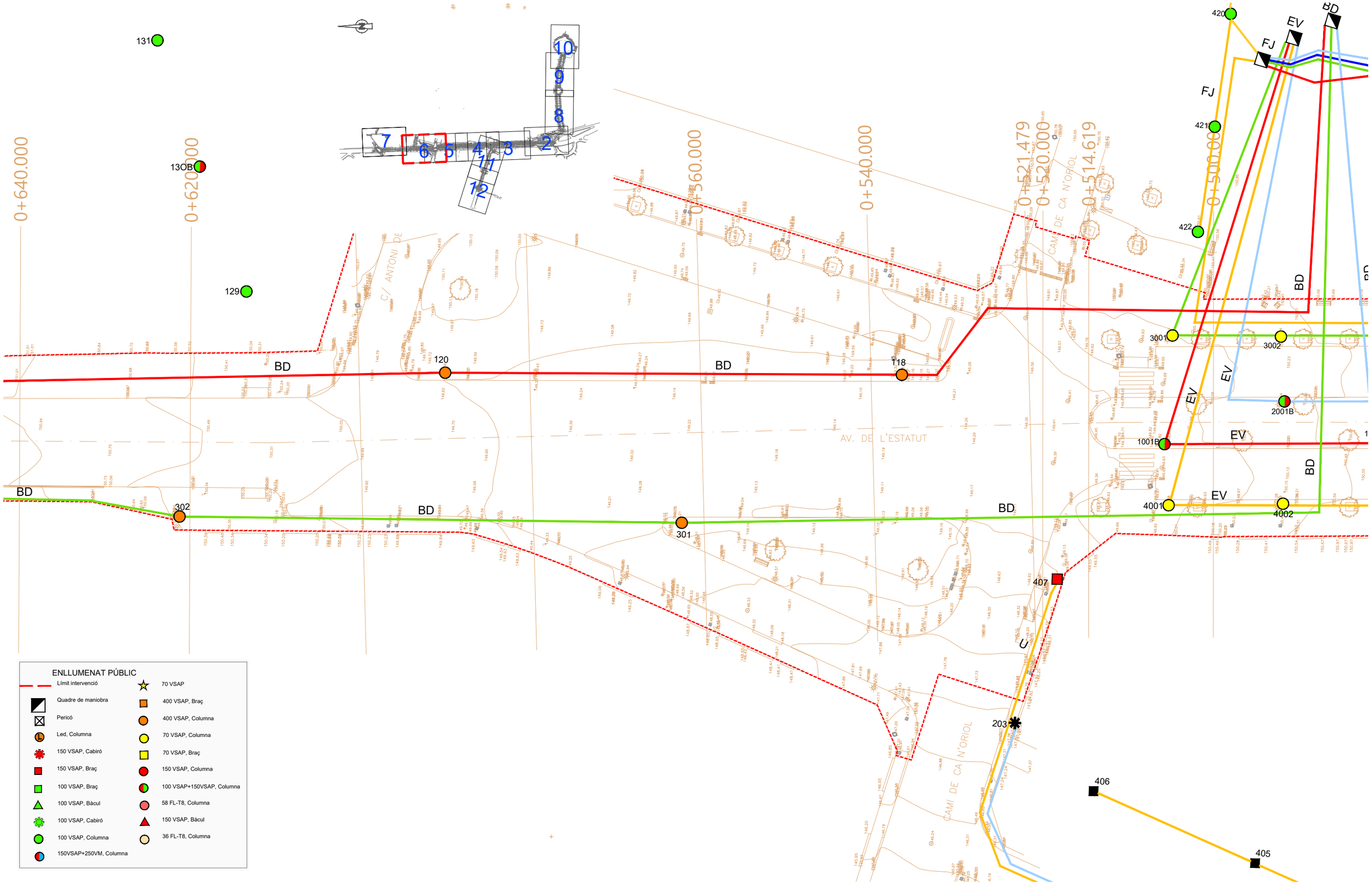

ENLLUMENAT PÚBLIC

Límit intervenció	70 VSAP
Quadre de maniobra	400 VSAP, Braç
Pericó	400 VSAP, Columna
Led, Columna	70 VSAP, Columna
150 VSAP, Cabiró	70 VSAP, Braç
150 VSAP, Braç	150 VSAP, Columna
100 VSAP, Braç	100 VSAP+150VSAP, Columna
100 VSAP, Bàcul	58 FL-T8, Columna
100 VSAP, Cabiró	150 VSAP, Bàcul
100 VSAP, Columna	36 FL-T8, Columna
150VSAP+250VM, Columna	

ASSISTÈNCIA TÈCNICA:

TÍTOL:	ARQUITECTE:	PLÀNOL:	ESCALA:	ORIENTACIÓ:	DATA:	NÚM:
PROJECTE DE PACIFICACIÓ DE L'AVINGUDA DE L'ESTATUT	CARLOS FREIRE	ENLLUMENAT EXISTENT	1/400		JUNY 2024	16.1.6

PROURSA

Ajuntament de Rubí

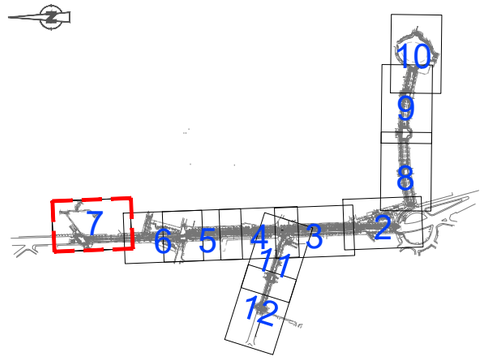

ENLLUMENAT PÚBLIC

- Límit intervenció
- Quadre de maniobra
- Pericó
- Led, Columna
- 150 VSAP, Cabiró
- 150 VSAP, Braç
- 100 VSAP, Braç
- 100 VSAP, Bàcul
- 100 VSAP, Cabiró
- 100 VSAP, Columna
- 150VSAP+250VM, Columna
- 70 VSAP
- 400 VSAP, Braç
- 400 VSAP, Columna
- 70 VSAP, Columna
- 70 VSAP, Braç
- 150 VSAP, Columna
- 100 VSAP+150VSAP, Columna
- 58 FL-T8, Columna
- 150 VSAP, Bàcul
- 36 FL-T8, Columna

ASSISTÈNCIA TÈCNICA: CTP

PROURSA

Ajuntament de Rubí

TÍTOL:	ARQUITECTE:	PLÀNOL:	ESCALA:	ORIENTACIÓ:	DATA:	NÚM:
PROJECTE DE PACIFICACIÓ DE L'AVINGUDA DE L'ESTATUT	CARLOS FREIRE	ENLLUMENAT EXISTENT	1/400		JUNY 2024	16.1.7

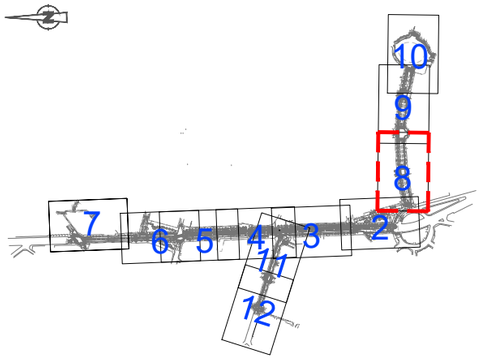

CARRER GALILEU

CARRER EDUARD FONTSERE

AVD. COMAS I SOLA

CARRER ESTELS

AGRICULTURA

0+020.000

0+000.000

ENLLUMENAT PÚBLIC

Límit intervenció	70 VSAP
Quadre de maniobra	400 VSAP, Braç
Pericó	400 VSAP, Columna
Led, Columna	70 VSAP, Columna
150 VSAP, Cabiró	70 VSAP, Braç
150 VSAP, Braç	150 VSAP, Columna
100 VSAP, Braç	100 VSAP+150VSAP, Columna
100 VSAP, Bàcul	58 FL-T8, Columna
100 VSAP, Cabiró	150 VSAP, Bàcul
100 VSAP, Columna	36 FL-T8, Columna
150VSAP+250VM, Columna	

ASSISTÈNCIA TÈCNICA:

CTP

PROURSA

Ajuntament de Rubí

TÍTOL:	ARQUITECTE:	PLÀNOL:	ESCALA:	ORIENTACIÓ:	DATA:	NÚM:
PROJECTE DE PACIFICACIÓ DE L'AVINGUDA DE L'ESTATUT	CARLOS FREIRE	ENLLUMENAT EXISTENT	1/400		JUNY 2024	16.1.8

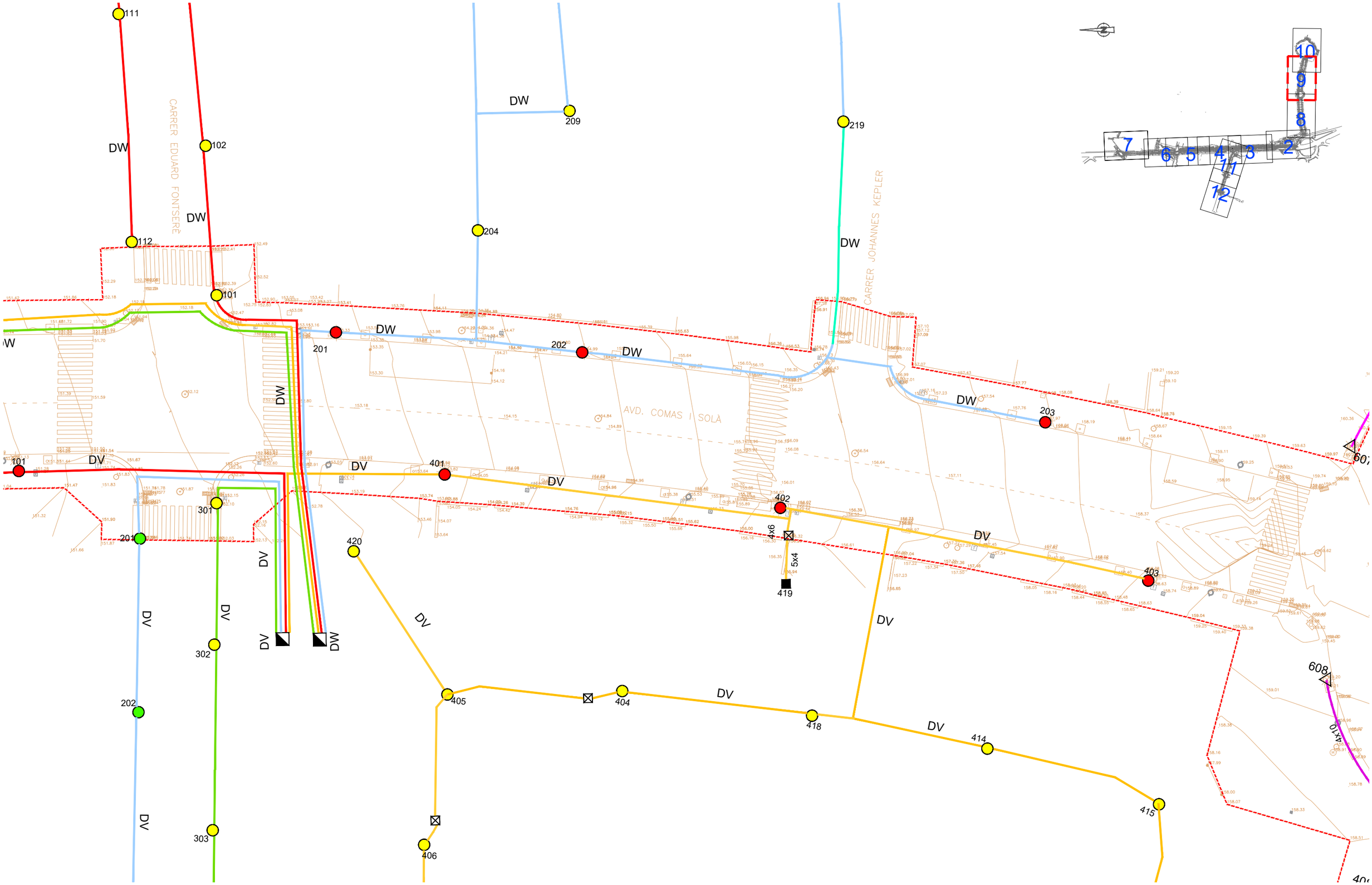

ASSISTÈNCIA TÈCNICA:

CTP

TÍTOL:	ARQUITECTE:	PLÀNOL:	ESCALA:	ORIENTACIÓ:	DATA:	NÚM:
PROJECTE DE PACIFICACIÓ DE L'AVINGUDA DE L'ESTATUT	CARLOS FREIRE	ENLLUMENAT EXISTENT	1/400		JUNY 2024	16.1.9

PROURSA

Ajuntament de Rubí

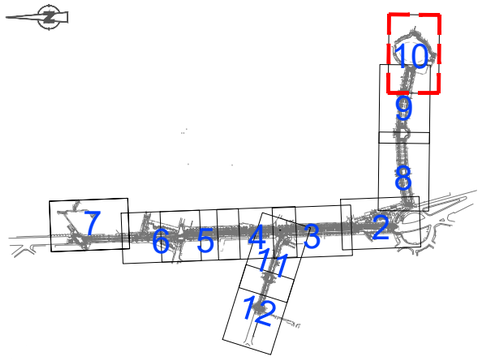

ASSISTÈNCIA TÈCNICA:

TÍTOL:	ARQUITECTE:	PLÀNOL:	ESCALA:	ORIENTACIÓ:	DATA:	NÚM:
PROJECTE DE PACIFICACIÓ DE L'AVINGUDA DE L'ESTATUT	CARLOS FREIRE	ENLLUMENAT EXISTENT	1/400		JUNY 2024	16.1.10

PROURSA

Ajuntament de Rubí

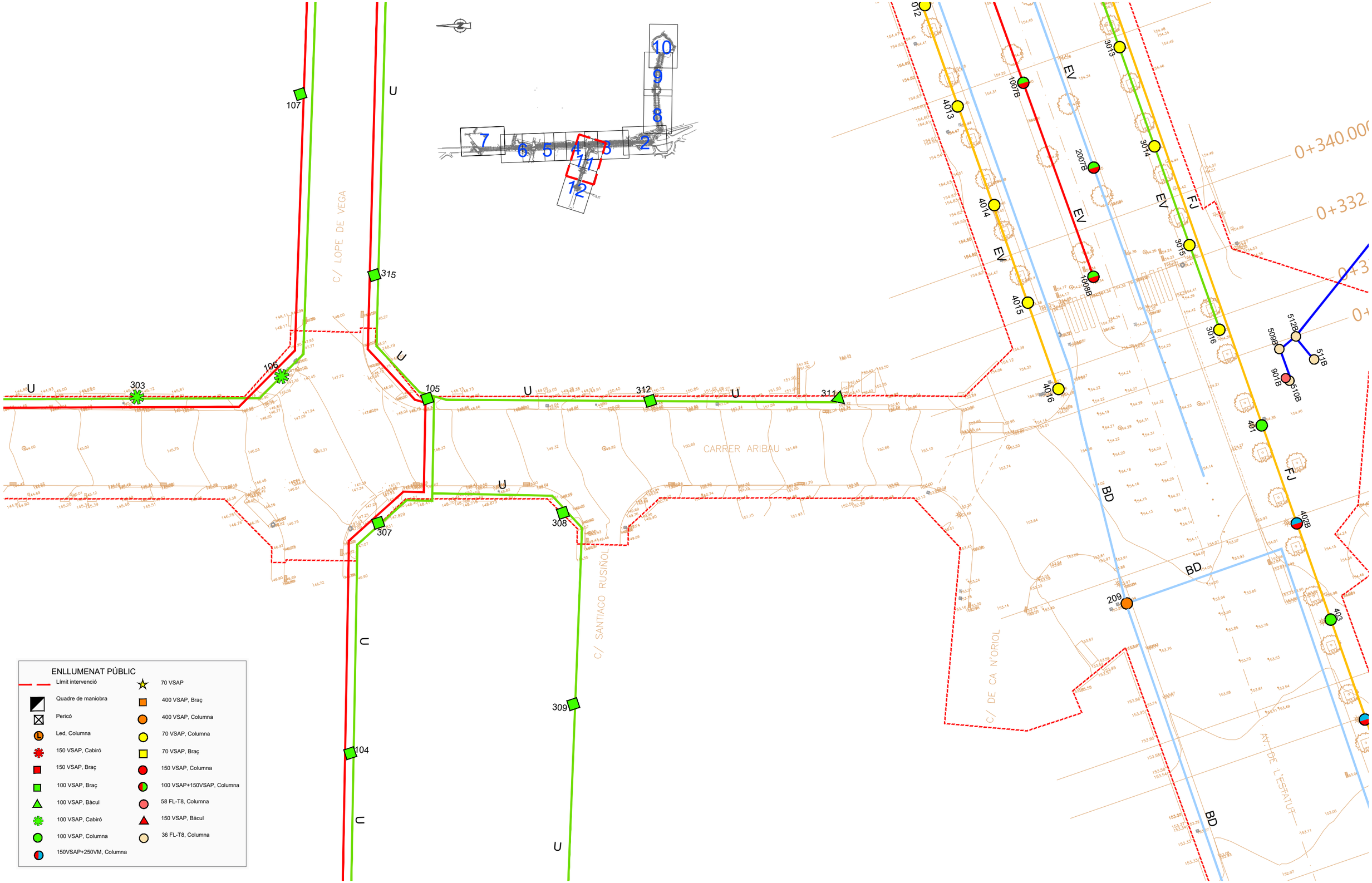

ENLLUMENAT PÚBLIC

- Límit intervenció
- Quadre de maniobra
- Pericó
- Led, Columna
- 150 VSAP, Cabiró
- 150 VSAP, Braç
- 100 VSAP, Braç
- 100 VSAP, Bàcul
- 100 VSAP, Cabiró
- 100 VSAP, Columna
- 150VSAP+250VM, Columna
- 70 VSAP
- 400 VSAP, Braç
- 400 VSAP, Columna
- 70 VSAP, Columna
- 70 VSAP, Braç
- 150 VSAP, Columna
- 100 VSAP+150VSAP, Columna
- 58 FL-T8, Columna
- 150 VSAP, Bàcul
- 36 FL-T8, Columna

ASSISTÈNCIA TÈCNICA:

TÍTOL:	ARQUITECTE:	PLANOL:	ESCALA:	ORIENTACIÓ:	DATA:	NÚM:
PROJECTE DE PACIFICACIÓ DE L'AVINGUDA DE L'ESTATUT	CARLOS FREIRE	ENLLUMENAT EXISTENT	1/400 (0 2 4 6 8)		JUNY 2024	16.1.11

PROURSA SOCIETAT MUNICIPAL

Ajuntament de Rubí

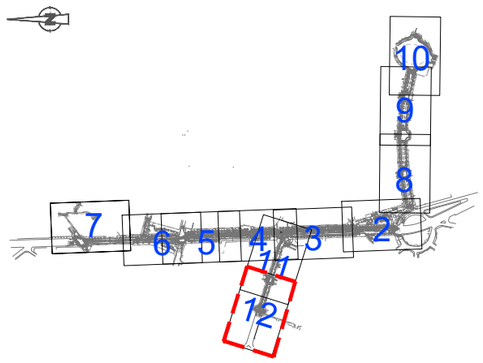

ENLLUMENAT PÚBLIC

Límit intervenció	70 VSAP
Quadre de maniobra	400 VSAP, Braç
Pericó	400 VSAP, Columna
Led, Columna	70 VSAP, Columna
150 VSAP, Cabiró	70 VSAP, Braç
150 VSAP, Braç	150 VSAP, Columna
100 VSAP, Braç	100 VSAP+150VSAP, Columna
100 VSAP, Bàcul	58 FL-T8, Columna
100 VSAP, Cabiró	150 VSAP, Bàcul
100 VSAP, Columna	36 FL-T8, Columna
150VSAP+250VM, Columna	

ASSISTÈNCIA TÈCNICA:

TÍTOL:	ARQUITECTE:	PLÀNOL:	ESCALA:	ORIENTACIÓ:	DATA:	NÚM:
PROJECTE DE PACIFICACIÓ DE L'AVINGUDA DE L'ESTATUT	CARLOS FREIRE	ENLLUMENAT EXISTENT	1/400		JUNY 2024	16.1.12

PROURSA SOCIETAT MUNICIPAL

Ajuntament de Rubí

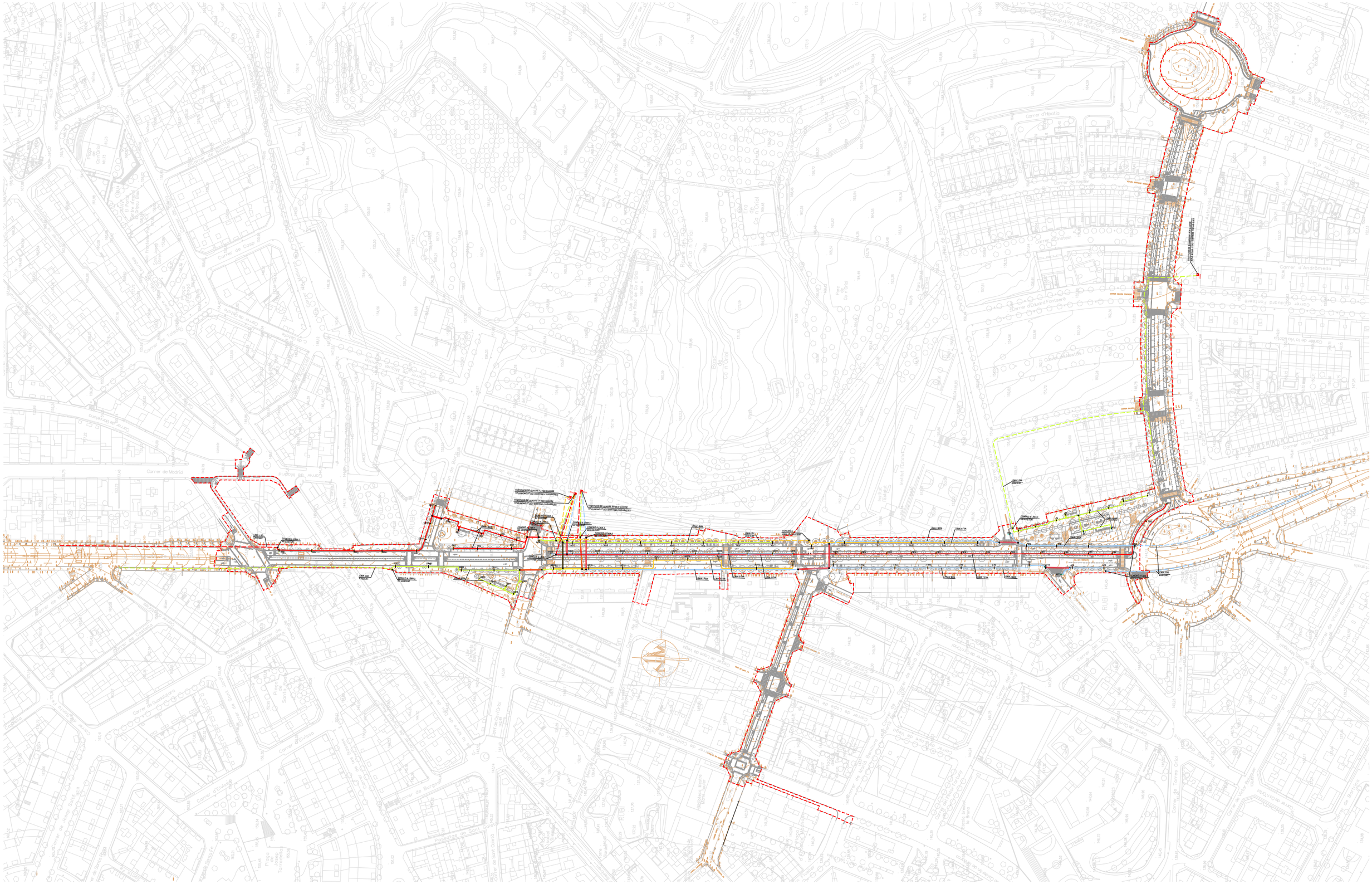

ASSISTÈNCIA TÈCNICA:

CTP

TÍTOL:	ARQUITECTE:	PLÀNOL:	ESCALA:	ORIENTACIÓ:	DATA:	NÚM:
PROJECTE DE PACIFICACIÓ DE L'AVINGUDA DE L'ESTATUT	CARLOS FREIRE	ENLLUMENAT PROPOSTA	1/2500		JUNY 2024	16.2.1

0 12,5 25 37,5 50

PROURSA

Ajuntament de Rubí

LÍNIA 3 DW EXISTENT

CONEXIÓ A LÍNIA 3 DW EXISTENT

LÍNIA 3 DWN

LÍNIA 2 BDN

LÍNIA 2 BD EXISTENT

CONEXIÓ A LÍNIA 2 BD EXISTENT

A 1 EVN

JI1 JI2 JI3 JI4 JI5 JI6 JI7 JI8 JI9 JI10

CB1 CB2 CB3 CB4 CB5 CB6 CB7 CB8 CB9

AF1 AF2 AF3 AF4 AF5 AF6 AF7 AF14

FA7 FA8

STOP

CARRER ESTELS

AV. DE L'ESTATUT

PLAÇA AGRICULTURA

PASSEIG DELS PINS

ENLLUMENAT PÚBLIC

Nou enllumenat

- Nova columna amb lluminàries ACTM100 A3 3 100W a 7m + ACTM40 A3 3 40W a 4.5m
- Nova columna amb lluminària ACTM40 A3 3 40W a 4.5m
- Nova columna amb lluminària ACTM40 A4 3 40W a 4.5m
- Nova columna amb lluminària ACTM40 A4 3 52W a 4.5m
- Nova columna amb lluminàries ACTM40 AE 3 30W a 7m + ACTM40 A3 3 40W a 4.5m
- Pas d'enllumenat formigonat per creuament de calçada amb 2 conductes Ø75mm
- Arqueta d'enllumenat 60x60cm

Línea enllumenat nova
- Línea 1
- Línea 2
- Línea 3
- Línea 4

Línea enllumenat existent a mantenir
- Línea 1
- Línea 2
- Línea 3
- Línea 4

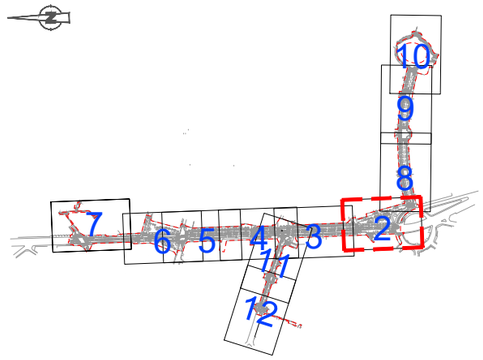

ASSISTÈNCIA TÈCNICA: CTP

PROURSA

Ajuntament de Rubí

TÍTOL:	ARQUITECTE:	PLÀNOL:	ESCALA:	ORIENTACIÓ:	DATA:	NÚM:
PROJECTE DE PACIFICACIÓ DE L'AVINGUDA DE L'ESTATUT	CARLOS FREIRE	ENLLUMENAT PROPOSTA	1/400		JUNY 2024	16.2.2

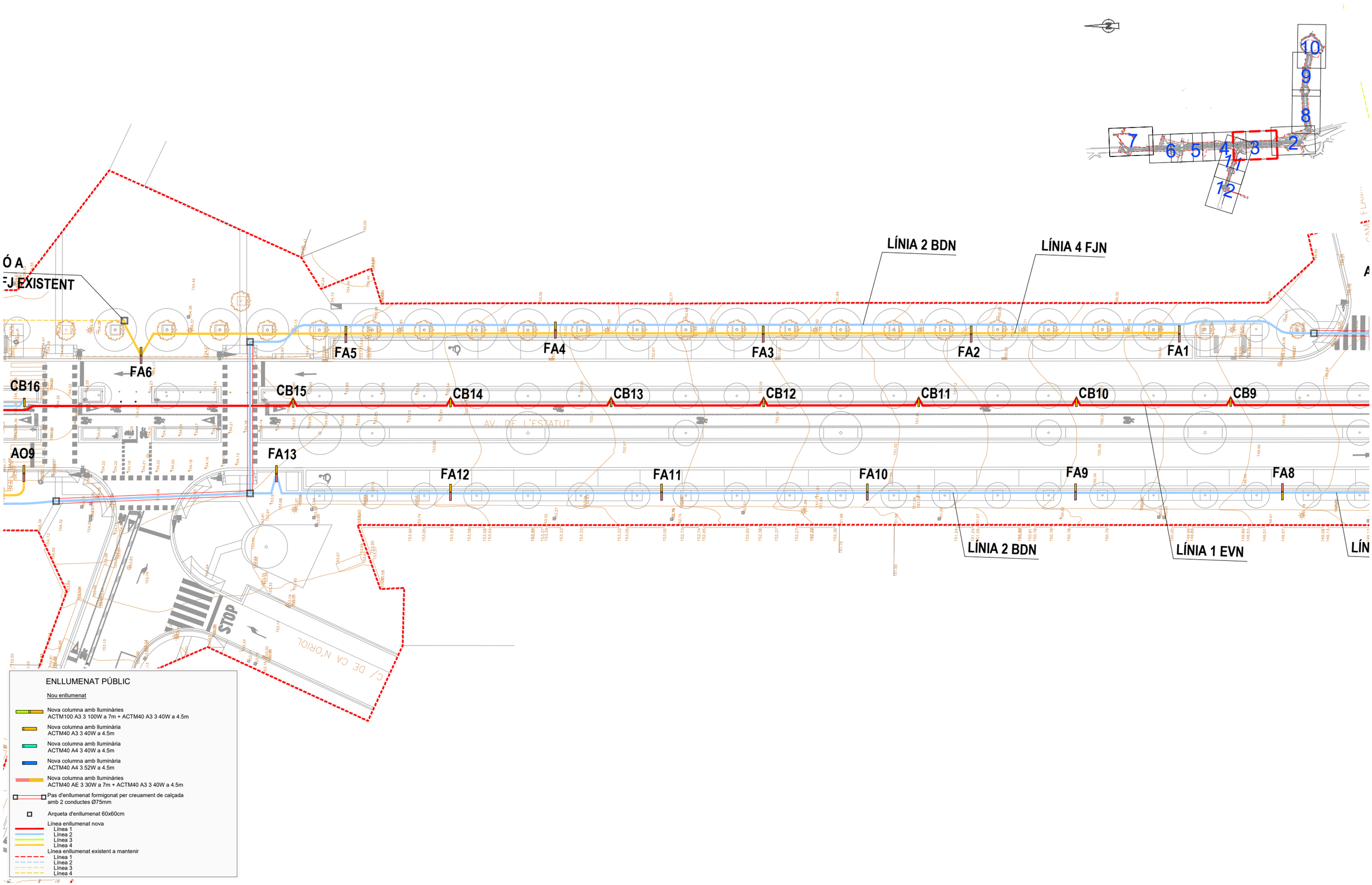

ASSISTÈNCIA TÈCNICA:

TÍTOL:	ARQUITECTE:	PLÀNOL:	ESCALA:	ORIENTACIÓ:	DATA:	NÚM:
PROJECTE DE PACIFICACIÓ DE L'AVINGUDA DE L'ESTATUT	CARLOS FREIRE	ENLLUMENAT PROPOSTA	1/400 (0 2 4 6 8)		JUNY 2024	16.2.3

PROURSA SOCIETAT MUNICIPAL

Ajuntament de Rubí

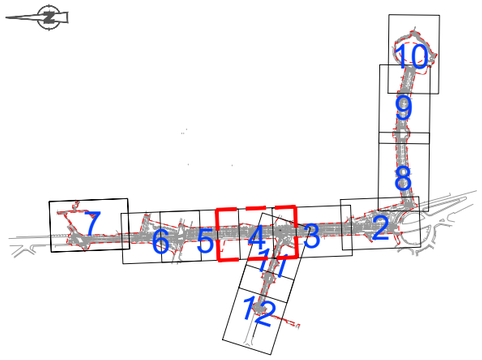

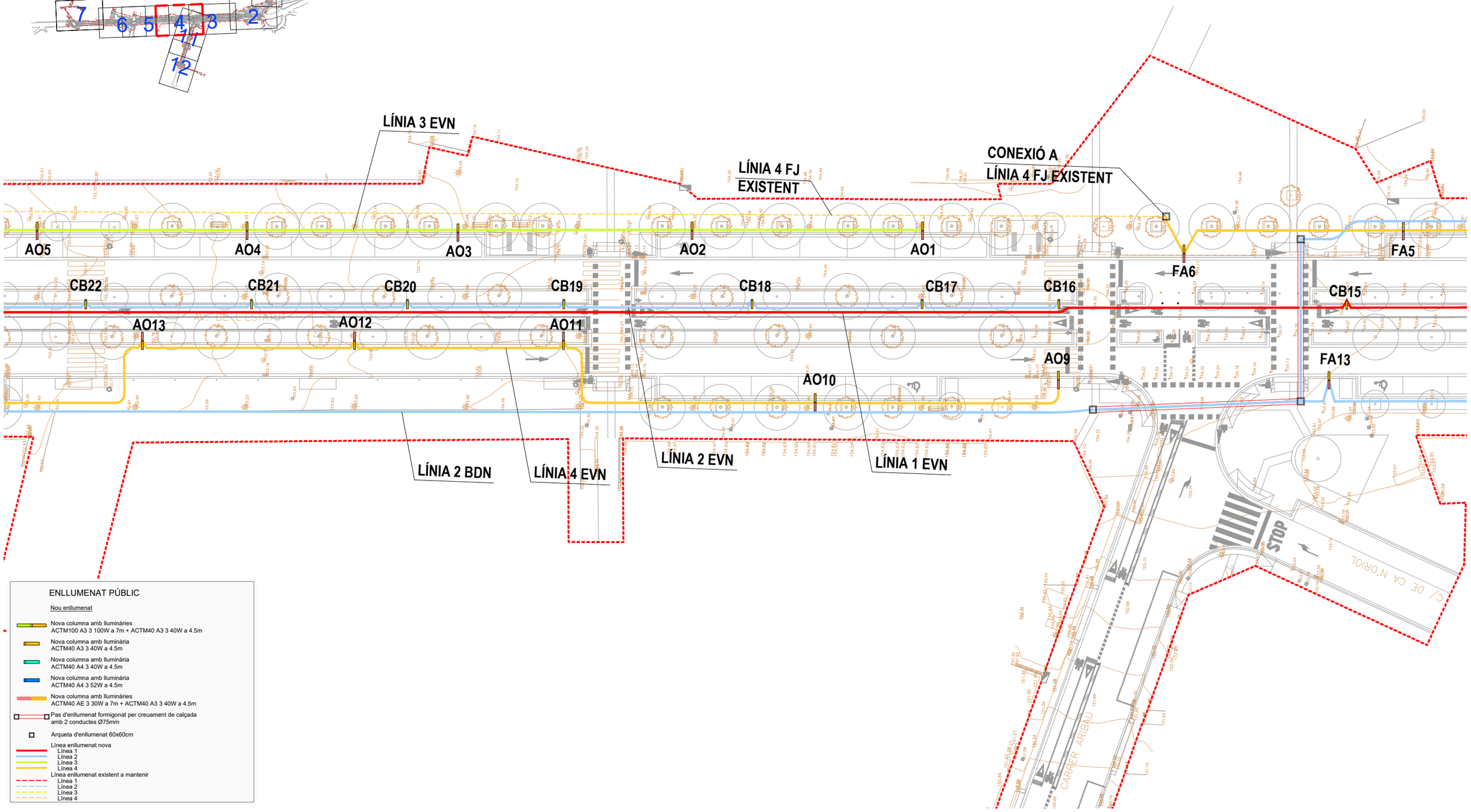

ENLLUMENAT PÚBLIC

Nou enllumenat

- Nova columna amb lluminàries ACTM100 A3 3 100W a 7m + ACTM40 A3 3 40W a 4.5m
- Nova columna amb lluminària ACTM40 A3 3 40W a 4.5m
- Nova columna amb lluminària ACTM40 A4 3 40W a 4.5m
- Nova columna amb lluminària ACTM40 A4 3 52W a 4.5m
- Nova columna amb lluminàries ACTM40 AE 3 30W a 7m + ACTM40 A3 3 40W a 4.5m
- Pas d'enllumenat formigonat per creuament de calçada amb 2 conductes Ø75mm
- Arqueta d'enllumenat 60x60cm

Línea enllumenat nova
- Línea 1
- Línea 2
- Línea 3
- Línea 4

Línea enllumenat existent a mantenir
- Línea 1
- Línea 2
- Línea 3
- Línea 4

ASSISTÈNCIA TÈCNICA:

TÍTOL:	ARQUITECTE:	PLÀNOL:	ESCALA:	ORIENTACIÓ:	DATA:	NÚM:
PROJECTE DE PACIFICACIÓ DE L'AVINGUDA DE L'ESTATUT	CARLOS FREIRE	ENLLUMENAT PROPOSTA	1/400 (0 2 4 6 8)		JUNY 2024	16.2.4

PROURSA SOCIETAT MUNICIPAL

Ajuntament de Rubí

SUSTITUCIÓ DE QUADRE FJ PER QUADRE
TIPUS MONOLIT DE 6 SORTIDES TRIFÀSIQUES

SUSTITUCIÓ DE QUADRE EV PER QUADRE
TIPUS MONOLIT DE 4 SORTIDES TRIFÀSIQUES

EVN

FJN

BDN

SUSTITUCIÓ DE QUADRE BD PER QUADRE
TIPUS MONOLIT DE 4 SORTIDES TRIFÀSIQUES

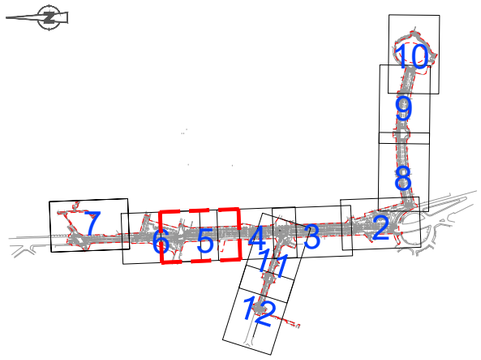

CONEXIÓ A LÍNIA 4
EV EXISTENT

CONEXIÓ A LÍNIA 3
EV EXISTENT

CONEXIÓ A LÍNIA 1
BD EXISTENT

CONEXIÓ A LÍNIA 2
EV EXISTENT

CONEXIÓ A LÍNIA 3
BD EXISTENT

CONEXIÓ A LÍNIA 2
BD EXISTENT

LÍNIA 1 BDN

CONEXIÓ A LÍNIA 1
EV EXISTENT

OB2 OB1 OB4 OB5 OB6 OB8 OB9 OB10 OB11 OB12 OB13 OB14

AO4 AO5 AO6 AO7 AO8 AO12 AO13 AO14 AO15 AO16

CB21 CB22 CB23 CB24 CB25 CB26

AV. DE L'ESTATUT

CAMÍ DE CA N'ORIOL

ENLLUMENAT PÚBLIC

Nou enllumenat

- Nova columna amb lluminàries ACTM100 A3 3 100W a 7m + ACTM40 A3 3 40W a 4.5m
- Nova columna amb lluminària ACTM40 A3 3 40W a 4.5m
- Nova columna amb lluminària ACTM40 A4 3 40W a 4.5m
- Nova columna amb lluminària ACTM40 A4 3 52W a 4.5m
- Nova columna amb lluminàries ACTM40 AE 3 30W a 7m + ACTM40 A3 3 40W a 4.5m
- Pas d'enllumenat formigonat per creuament de calçada amb 2 conductes Ø75mm
- Arqueta d'enllumenat 60x60cm

Línea enllumenat nova
- Línea 1
- Línea 2
- Línea 3
- Línea 4

Línea enllumenat existent a mantenir
- Línea 1
- Línea 2
- Línea 3
- Línea 4

ASSISTÈNCIA TÈCNICA:

TÍTOL:	ARQUITECTE:	PLÀNOL:	ESCALA:	ORIENTACIÓ:	DATA:	NÚM:
PROJECTE DE PACIFICACIÓ DE L'AVINGUDA DE L'ESTATUT	CARLOS FREIRE	ENLLUMENAT PROPOSTA	1/400 (0 2 4 6 8)		JUNY 2024	16.2.5

PROURSA SOCIETAT MUNICIPAL

Ajuntament de Rubí

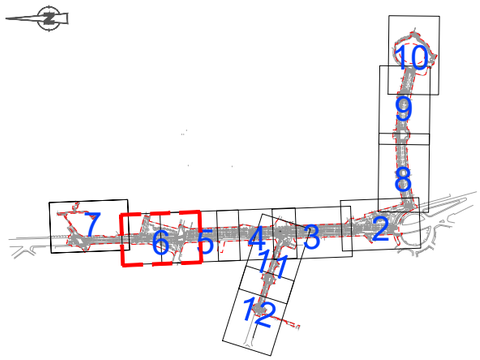

SUSTITUCIÓ DE QUADRE FJ PER QUADRE
TIPUS MONOLIT DE 6 SORTIDES TRIFÀSIQUES

SUSTITUCIÓ DE QUADRE EV PER QUADRE
TIPUS MONOLIT DE 4 SORTIDES TRIFÀSIQUES

EVN
FJN
BDN

CONEXIÓ A LÍNIA 4
EV EXISTENT

CONEXIÓ A LÍNIA 3
EV EXISTENT

CONEXIÓ A LÍNIA 1
BD EXISTENT

CONEXIÓ A LÍN
EV EXISTENT

LÍNIA 1 BDN

OB17
OB18
OB19
OB8
OB7
OB6
OB5
OB4
OB3
OB2
OB1

AO8
AO7
AO16

CB26
CB25

CONEXIÓ A LÍNIA 1
EV EXISTENT

BG2
BG1
BG6

OB16
OB15
OB14
OB13
OB12
OB11
OB10
OB9

CONEXIÓ A LÍNIA 3
BD EXISTENT

LÍNIA 3 BDN

C/ ANTONI DE BORJA

AV. DE L'ESTATUT

CAMÍ DE CA N'ORIOL

ENLLUMENAT PÚBLIC

Nou enllumenat

- Nova columna amb lluminàries ACTM100 A3 3 100W a 7m + ACTM40 A3 3 40W a 4.5m
- Nova columna amb lluminària ACTM40 A3 3 40W a 4.5m
- Nova columna amb lluminària ACTM40 A4 3 40W a 4.5m
- Nova columna amb lluminària ACTM40 A4 3 52W a 4.5m
- Nova columna amb lluminàries ACTM40 AE 3 30W a 7m + ACTM40 A3 3 40W a 4.5m
- Pas d'enllumenat formigonat per creuament de calçada amb 2 conductes Ø75mm
- Arqueta d'enllumenat 60x60cm
- Línea enllumenat nova
  - Línea 1
  - Línea 2
  - Línea 3
  - Línea 4
- Línea enllumenat existent a mantenir
  - Línea 1
  - Línea 2
  - Línea 3
  - Línea 4

ASSISTÈNCIA TÈCNICA:
CTP

PROURSA
Ajuntament de Rubí

TÍTOL:	ARQUITECTE:	PLANOL:	ESCALA:	ORIENTACIÓ:	DATA:	NÚM:
PROJECTE DE PACIFICACIÓ DE L'AVINGUDA DE L'ESTATUT	CARLOS FREIRE	ENLLUMENAT PROPOSTA	1/400 (0 2 4 6 8)		JUNY 2024	16.2.6

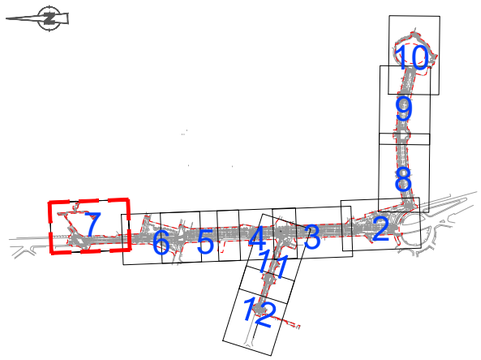

ENLLUMENAT PÚBLIC

Nou enllumenat

- Nova columna amb lluminàries ACTM100 A3 3 100W a 7m + ACTM40 A3 3 40W a 4.5m
- Nova columna amb lluminària ACTM40 A3 3 40W a 4.5m
- Nova columna amb lluminària ACTM40 A4 3 40W a 4.5m
- Nova columna amb lluminària ACTM40 A4 3 52W a 4.5m
- Nova columna amb lluminàries ACTM40 AE 3 30W a 7m + ACTM40 A3 3 40W a 4.5m
- Pas d'enllumenat formigonat per creuament de calçada amb 2 conductes Ø75mm
- Arqueta d'enllumenat 60x60cm
- Línea enllumenat nova
  - Línea 1
  - Línea 2
  - Línea 3
  - Línea 4
- Línea enllumenat existent a mantenir
  - Línea 1
  - Línea 2
  - Línea 3
  - Línea 4

ASSISTÈNCIA TÈCNICA:

TÍTOL:	ARQUITECTE:	PLANOL:	ESCALA:	ORIENTACIÓ:	DATA:	NÚM:
PROJECTE DE PACIFICACIÓ DE L'AVINGUDA DE L'ESTATUT	CARLOS FREIRE	ENLLUMENAT PROPOSTA	1/400 (0 2 4 6 8)		JUNY 2024	16.2.7

PROURSA SOCIETAT MUNICIPAL

Ajuntament de Rubí

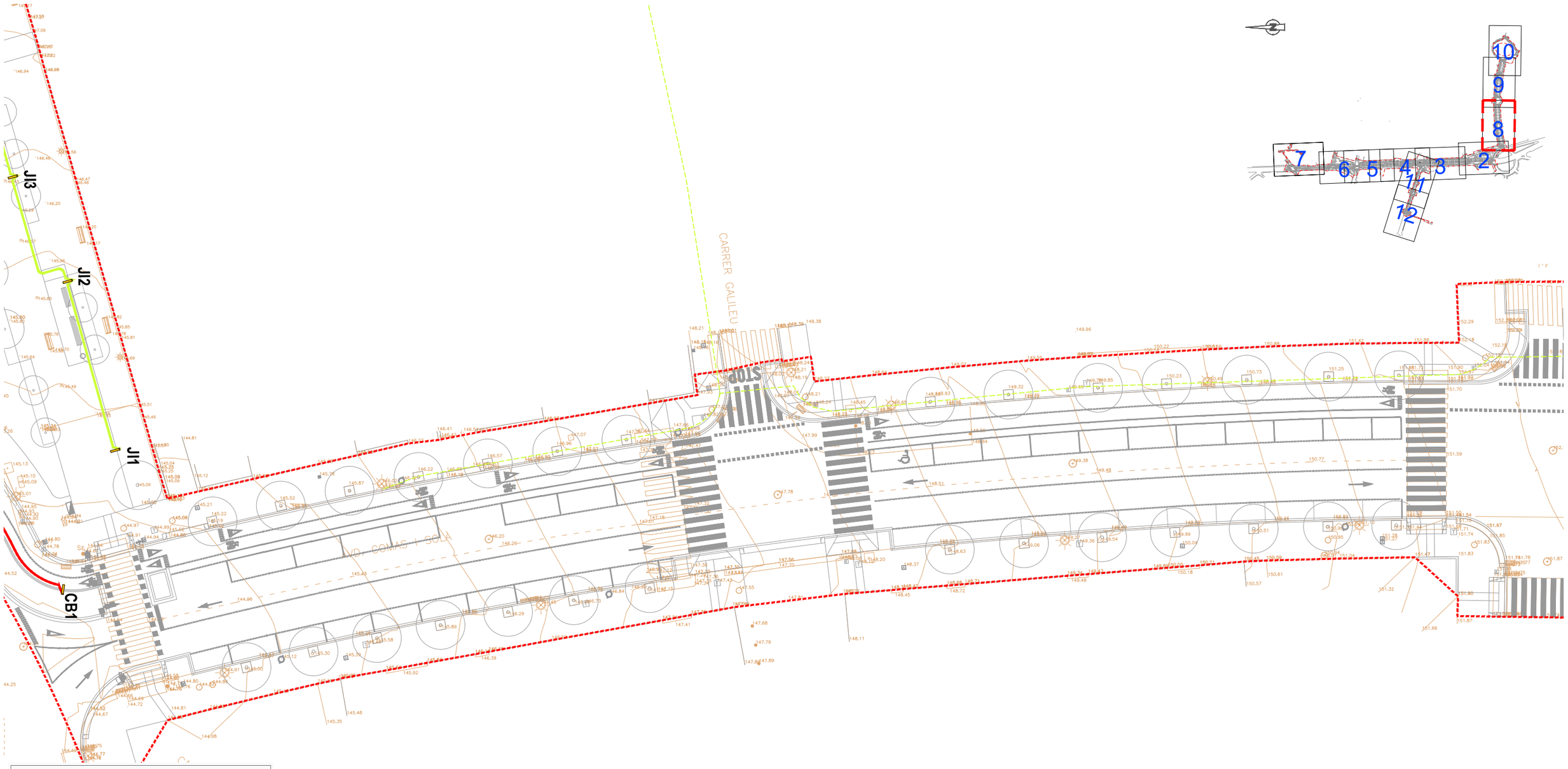

ENLLUMENAT PÚBLIC

Nou enllumenat

- Nova columna amb lluminàries ACTM100 A3 3 100W a 7m + ACTM40 A3 3 40W a 4.5m
- Nova columna amb lluminària ACTM40 A3 3 40W a 4.5m
- Nova columna amb lluminària ACTM40 A4 3 40W a 4.5m
- Nova columna amb lluminària ACTM40 A4 3 52W a 4.5m
- Nova columna amb lluminàries ACTM40 AE 3 30W a 7m + ACTM40 A3 3 40W a 4.5m
- Pas d'enllumenat formigonat per creuament de calçada amb 2 conductes Ø75mm
- Arqueta d'enllumenat 60x60cm

Línea enllumenat nova
- Línea 1
- Línea 2
- Línea 3
- Línea 4

Línea enllumenat existent a mantenir
- Línea 1
- Línea 2
- Línea 3
- Línea 4

ASSISTÈNCIA TÈCNICA: CTP

TÍTOL:	ARQUITECTE:	PLÀNOL:	ESCALA:	ORIENTACIÓ:	DATA:	NÚM:
PROJECTE DE PACIFICACIÓ DE L'AVINGUDA DE L'ESTATUT	CARLOS FREIRE	ENLLUMENAT PROPOSTA	1/400		JUNY 2024	16.2.8

PROURSA SOCIETAT MUNICIPAL

Ajuntament de Rubí

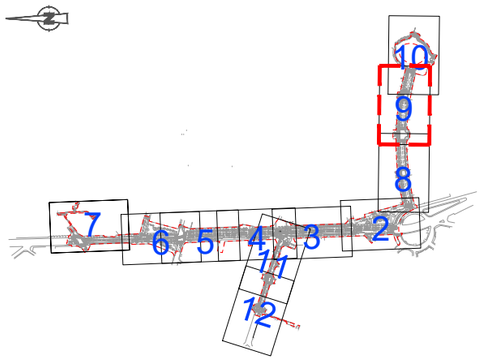

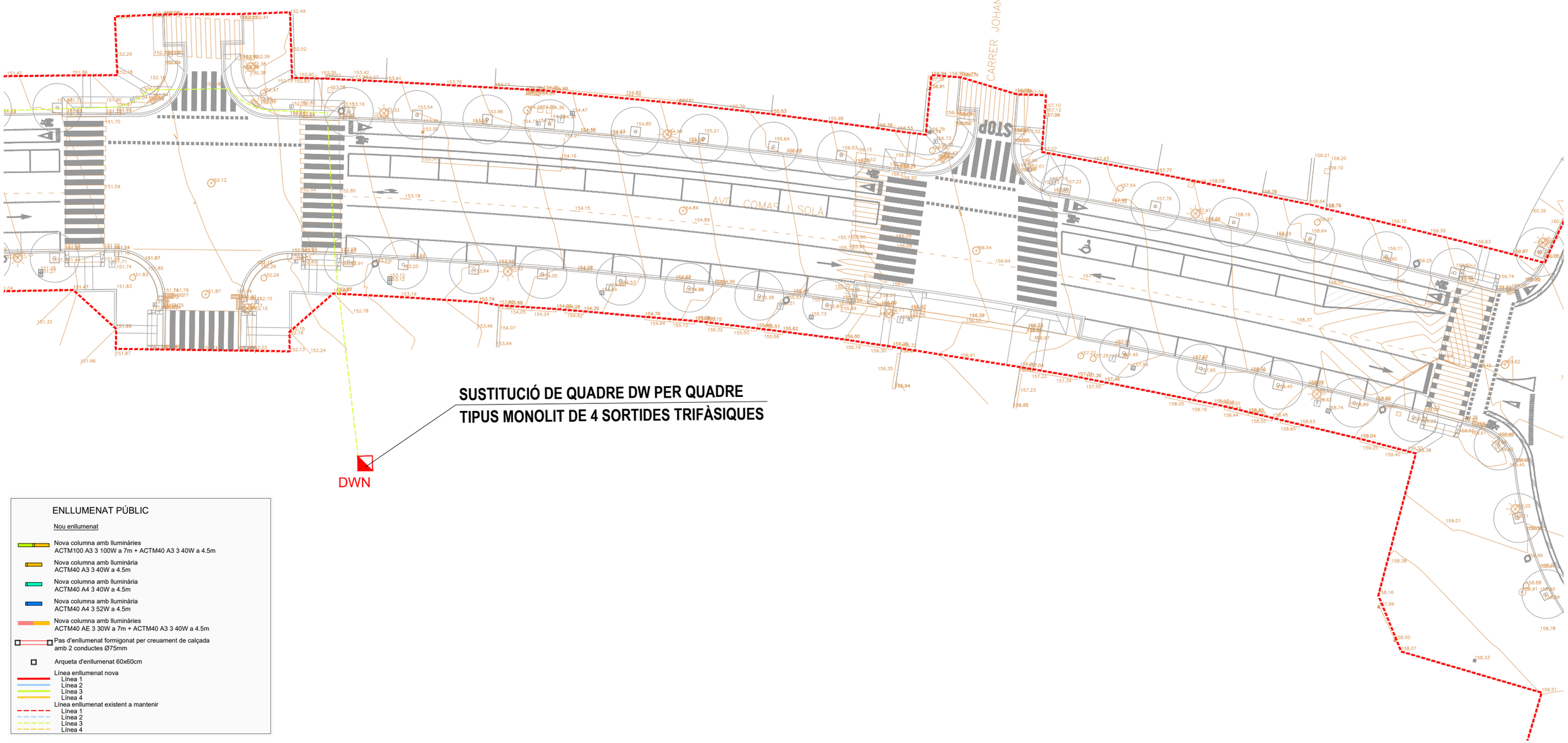

SUSTITUCIÓ DE QUADRE DW PER QUADRE
TIPUS MONOLIT DE 4 SORTIDES TRIFÀSIQUES

DWN

ENLLUMENAT PÚBLIC

Nou enllumenat

- Nova columna amb lluminàries ACTM100 A3 3 100W a 7m + ACTM40 A3 3 40W a 4.5m
- Nova columna amb lluminària ACTM40 A3 3 40W a 4.5m
- Nova columna amb lluminària ACTM40 A4 3 40W a 4.5m
- Nova columna amb lluminària ACTM40 A4 3 52W a 4.5m
- Nova columna amb lluminàries ACTM40 AE 3 30W a 7m + ACTM40 A3 3 40W a 4.5m
- Pas d'enllumenat formigonat per creuament de calçada amb 2 conductes Ø75mm
- Arqueta d'enllumenat 60x60cm
- Línea enllumenat nova
  - Línea 1
  - Línea 2
  - Línea 3
  - Línea 4
- Línea enllumenat existent a mantenir
  - Línea 1
  - Línea 2
  - Línea 3
  - Línea 4

ASSISTÈNCIA TÈCNICA:

TÍTOL:	ARQUITECTE:	PLÀNOL:	ESCALA:	ORIENTACIÓ:	DATA:	NÚM:
PROJECTE DE PACIFICACIÓ DE L'AVINGUDA DE L'ESTATUT	CARLOS FREIRE	ENLLUMENAT PROPOSTA	1/400 (0 2 4 6 8)		JUNY 2024	16.2.9

PROURSA SOCIETAT MUNICIPAL

Ajuntament de Rubí

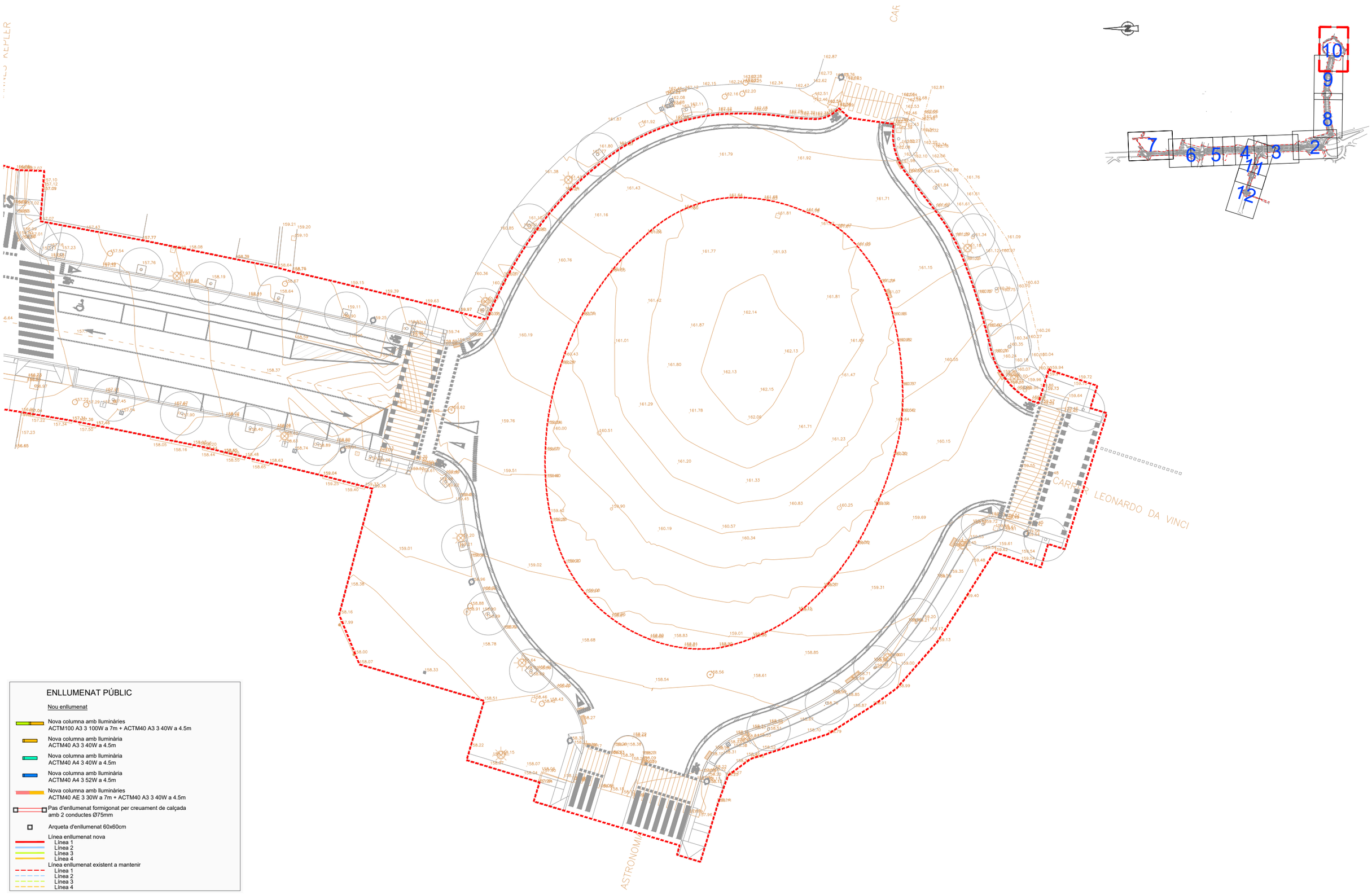

ENLLUMENAT PÚBLIC

Nou enllumenat

- Nova columna amb lluminàries ACTM100 A3 3 100W a 7m + ACTM40 A3 3 40W a 4.5m
- Nova columna amb lluminària ACTM40 A3 3 40W a 4.5m
- Nova columna amb lluminària ACTM40 A4 3 40W a 4.5m
- Nova columna amb lluminària ACTM40 A4 3 52W a 4.5m
- Nova columna amb lluminàries ACTM40 AE 3 30W a 7m + ACTM40 A3 3 40W a 4.5m
- Pas d'enllumenat formigonat per creuament de calçada amb 2 conductes Ø75mm
- Arqueta d'enllumenat 60x60cm

Línea enllumenat nova
- Línea 1
- Línea 2
- Línea 3
- Línea 4

Línea enllumenat existent a mantenir
- Línea 1
- Línea 2
- Línea 3
- Línea 4

ASSISTÈNCIA TÈCNICA: CTP

TÍTOL:	ARQUITECTE:	PLÀNOL:	ESCALA:	ORIENTACIÓ:	DATA:	NÚM:
PROJECTE DE PACIFICACIÓ DE L'AVINGUDA DE L'ESTATUT	CARLOS FREIRE	ENLLUMENAT PROPOSTA	1/400		JUNY 2024	16.2.10

PROURSA SOCIETAT MUNICIPAL

Ajuntament de Rubí

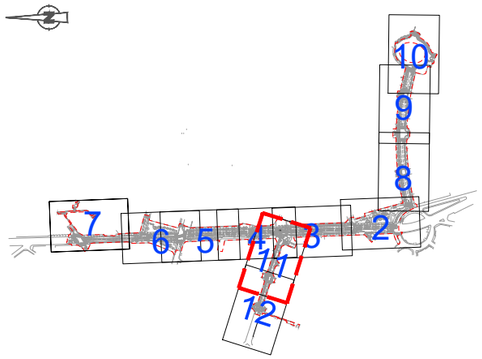

ENLLUMENAT PÚBLIC

Nou enllumenat

- Nova columna amb lluminàries ACTM100 A3 3 100W a 7m + ACTM40 A3 3 40W a 4.5m
- Nova columna amb lluminària ACTM40 A3 3 40W a 4.5m
- Nova columna amb lluminària ACTM40 A4 3 40W a 4.5m
- Nova columna amb lluminària ACTM40 A4 3 52W a 4.5m
- Nova columna amb lluminàries ACTM40 AE 3 30W a 7m + ACTM40 A3 3 40W a 4.5m
- Pas d'enllumenat formigonat per creuament de calçada amb 2 conductes Ø75mm
- Arqueta d'enllumenat 60x60cm
- Línea enllumenat nova
  - Línea 1
  - Línea 2
  - Línea 3
  - Línea 4
- Línea enllumenat existent a mantenir
  - Línea 1
  - Línea 2
  - Línea 3
  - Línea 4

ASSISTÈNCIA TÈCNICA:

CTP

PROURSA

Ajuntament de Rubí

TÍTOL:	ARQUITECTE:	PLÀNOL:	ESCALA:	ORIENTACIÓ:	DATA:	NÚM:
PROJECTE DE PACIFICACIÓ DE L'AVINGUDA DE L'ESTATUT	CARLOS FREIRE	ENLLUMENAT PROPOSTA	1/400 (0 2 4 6 8)		JUNY 2024	16.2.11

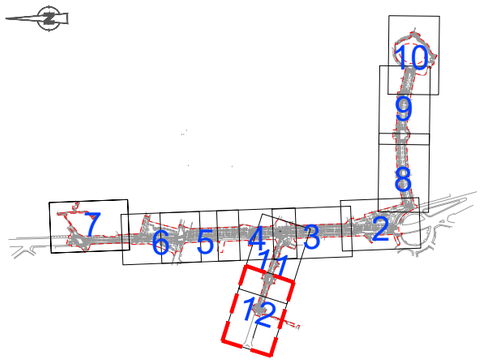

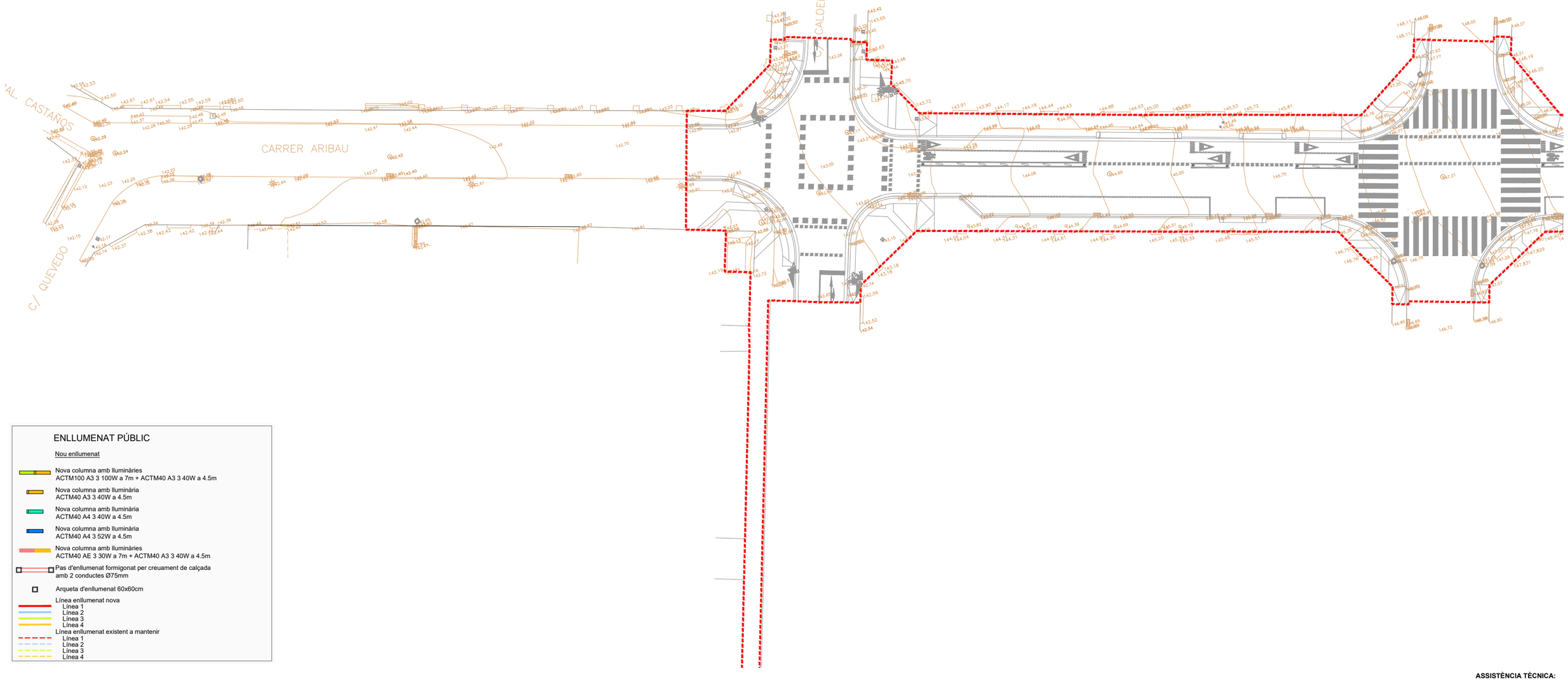

ENLLUMENAT PÚBLIC

Nou enllumenat

- Nova columna amb lluminàries ACTM100 A3 3 100W a 7m + ACTM40 A3 3 40W a 4.5m
- Nova columna amb lluminària ACTM40 A3 3 40W a 4.5m
- Nova columna amb lluminària ACTM40 A4 3 40W a 4.5m
- Nova columna amb lluminària ACTM40 A4 3 52W a 4.5m
- Nova columna amb lluminàries ACTM40 AE 3 30W a 7m + ACTM40 A3 3 40W a 4.5m
- Pas d'enllumenat formigonat per creuament de calçada amb 2 conductes Ø75mm
- Arqueta d'enllumenat 60x60cm
- Línea enllumenat nova
  - Línea 1
  - Línea 2
  - Línea 3
  - Línea 4
- Línea enllumenat existent a mantenir
  - Línea 1
  - Línea 2
  - Línea 3
  - Línea 4

ASSISTÈNCIA TÈCNICA:

TÍTOL:	ARQUITECTE:	PLÀNOL:	ESCALA:	ORIENTACIÓ:	DATA:	NÚM:
PROJECTE DE PACIFICACIÓ DE L'AVINGUDA DE L'ESTATUT	CARLOS FREIRE	ENLLUMENAT PROPOSTA	1/400	0 2 4 6 8	JUNY 2024	16.2.12

PROURSA SOCIETAT MUNICIPAL

Ajuntament de Rubí

FAROLA TOMSK L
(o similar)

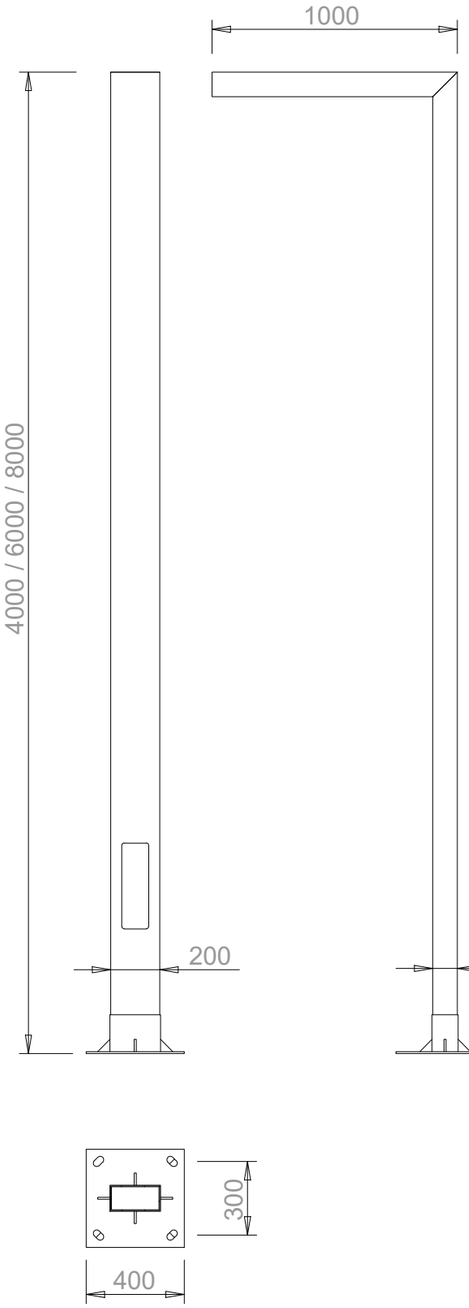

FAROLA TOMSK F
(o similar)

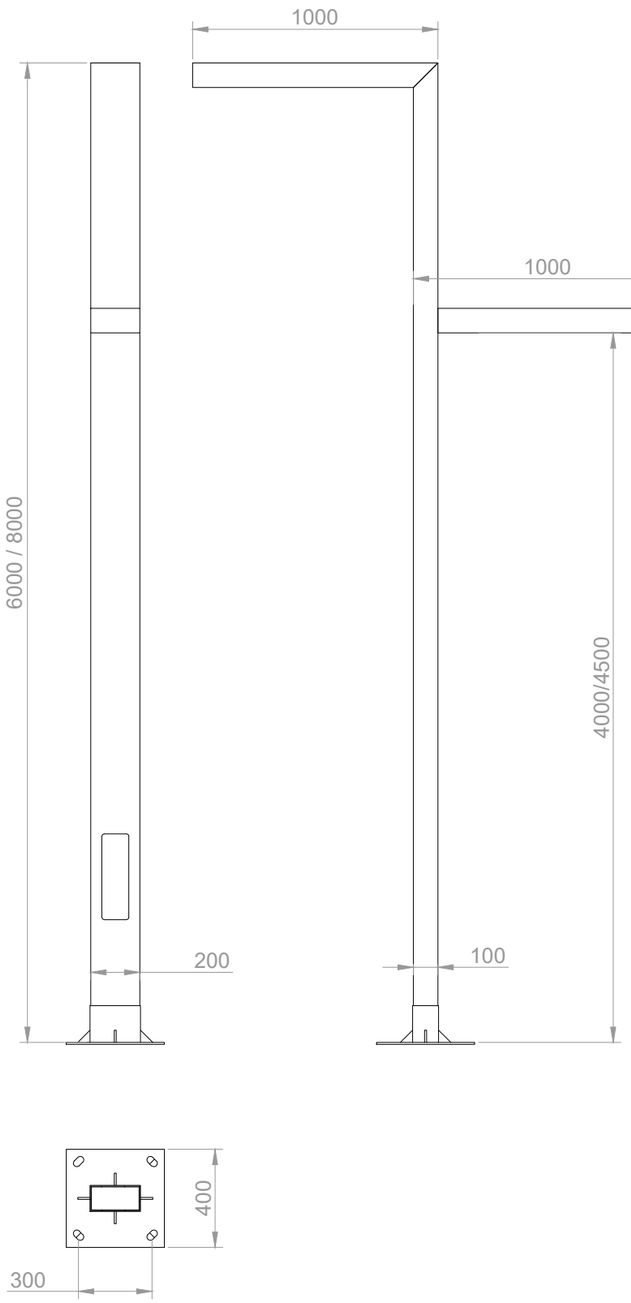

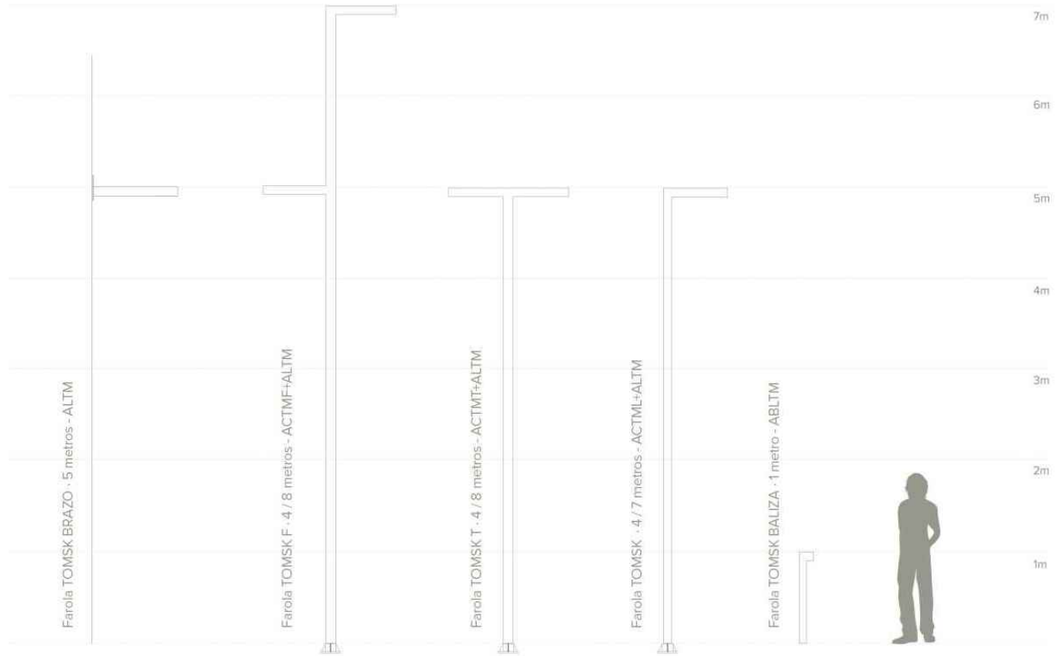

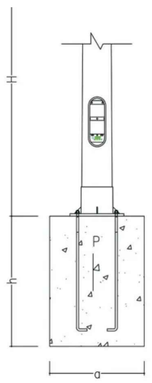



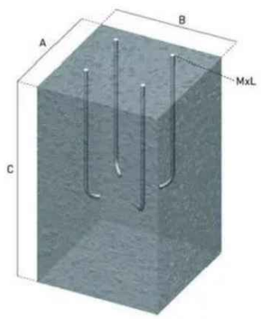

H farola	Mides dau formigó A	B	C
4,5m	60	60	80
7,0m	80	80	100

ASSISTÈNCIA TÈCNICA:

TÍTOL:	ARQUITECTE:	PLÀNOL:	ESCALA:	ORIENTACIÓ:	DATA:	NÚM:
PROJECTE DE PACIFICACIÓ DE L'AVINGUDA DE L'ESTATUT	CARLOS FREIRE	ENLLUMENAT DETALLS			JUNY 2024	16.3.1

PROURSA SOCIETAT MUNICIPAL
Ajuntament de Rubí

SERIE MONOLIT®
CARACTERÍSTICAS



1. Envolvente de acero inoxidable
2. Acometida de Compañía con contador
3. Módulo de ahorro energético
4. Módulo de telegestión y comunicaciones
5. Módulo de abonado: línea principal de distribución, circuitos de salida y protecciones

Los cuadros se entregan completamente acabados y listos para funcionar, programados y con las comunicaciones activas.

MARCA CE

CE

GARANTÍA 2 AÑOS
Extensible opcionalmente hasta 5 años.

CARACTERÍSTICAS MECÁNICAS
- Acero inoxidable 100% reciclable de color personalizable (RAL 7021 por defecto).
- Grado de protección hasta IK10 e IP55.
- Tejadillo vierteaguas.
- Antivandálicos: puertas empotrables y cerraduras de seguridad.
- Cantos redondeados sin aristas para seguridad del viandante.
- Fabricación en serie.

CARACTERÍSTICAS ELÉCTRICAS
- Tensión de funcionamiento 3x400/230 V.
- Potencia máxima 100 kW.
- Acometida eléctrica según normas de Compañía suministradora.
- Contador electrónico telegestionable.
- Línea principal de distribución y protecciones según Normativa.
- Salidas con contactor (opcional) y protegidas con magnetotérmico y diferencial de 300mA (con o sin rearme).
- Iluminación interior y toma de corriente.
- Módulos para la telegestión y el ahorro energético.

SERIE MONOLIT®
OPCIONES Y ACABADOS

Zócalo y bancada de acero inoxidable
El cuadro incluye un zócalo y una bancada de 300mm de acero inoxidable para empotrar en el pavimento.




Regulador de flujo
Módulo de ahorro energético para alojar un estabilizador-reductor de flujo.



Módulos auxiliares
De varias alturas, estancos o con rejillas de ventilación.



Paneles de información y publicidad
El cuadro permite la colocación de paneles informativos en vinilo. Puede utilizar nuestros pósters o elegir una imagen según sus necesidades. Opcionalmente pueden colocarse paneles iluminados por LEDs.



Detalles de los acabados del Monolit


Placa de características y marcado CE


Esquemas plastificados, manual y garantía


Detalle cierres con soporte para candado


Rejilla de ventilación y cáncamo de transporte


Antena integrada en tejadillo


Fluorescente


Enchufe


Bucles para medición


Espacio para conexiones

ASSISTÈNCIA TÈCNICA: CTP

TÍTOL:	ARQUITECTE:	PLÀNOL:	ESCALA:	ORIENTACIÓ:	DATA:	NÚM:
PROJECTE DE PACIFICACIÓ DE L'AVINGUDA DE L'ESTATUT	CARLOS FREIRE	ENLLUMENAT DETALLS			JUNY 2024	16.3.2

PROURSA SOCIETAT MUNICIPAL · Ajuntament de Rubí

PERICO DE REGISTRE 40X40X60 CM

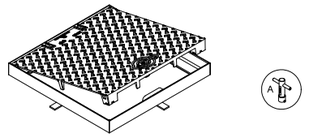

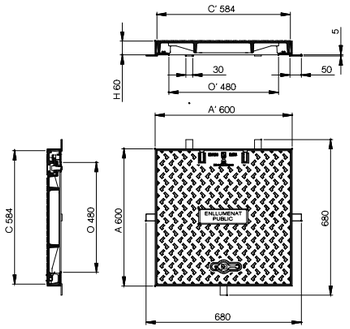

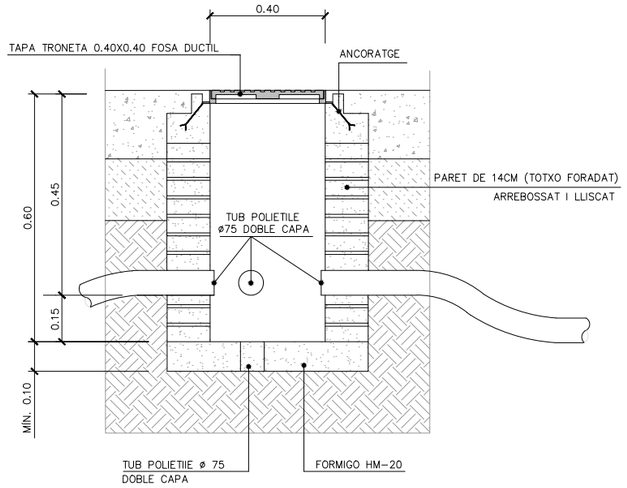

NOTA: LA TRONETA TAMBE POT SER PREFABRICADA DE FORMIGO
EN CAP CAS LA UBICACIO DE LES ARQUETES SERA DINS DE PARTERRE

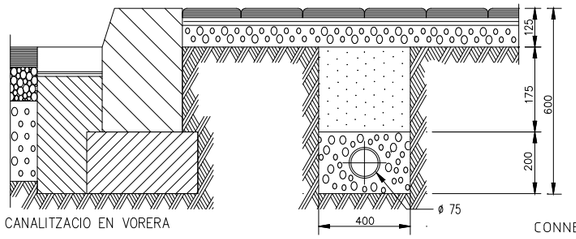

CANALITZACIO EN VORERA

BASAMENT DE BACULS I COLUMNES

ALCADA, BACULS O COLUMNES	4.50-5.00 MTS.	7.50-9.00 MTS.	10.00-11.00-12.00 MTS.	13.00-14.00-15.00 MTS.
DIMENSIONS EXCAVACIO	600x600x800	800x800x1000	800x800x1200	1000x1000x1500
DIMENSIONS MASSIS FORMIGO	600x600x600	800x800x800	800x800x1000	1000x1000x1300
VOLUM EXCAVACIO	0,288 M3	0,640 M3	0,768 M3	1,5 M3
VOLUM MASSIS FORMIGO	0,216 M3	0,512 M3	0,640 M3	1,3 M3
PERNS	4x20x500	4x22x600	4x24x800	4x27x1000

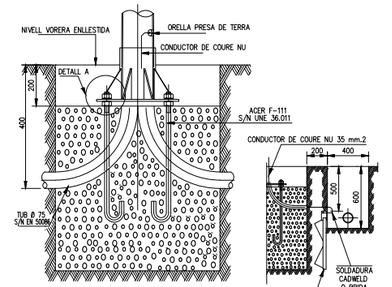

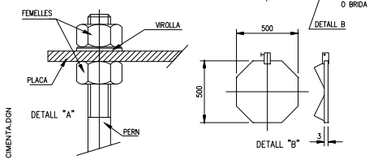

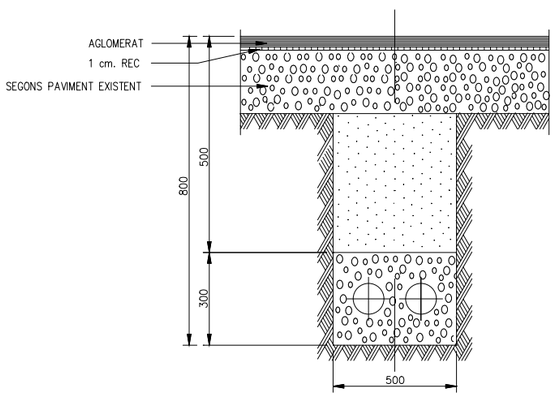

CRUILLA DE CALCADA AMB DOS TUBS DE Ø 75
FORMIGONATS I REPOSICIO DE PAVIMENT

CONNEXIONAT A LES CAIXES DE
DERIVACIO DELS PUNTS DE LLUM
MOD. CL-65 O EQUIVALENT

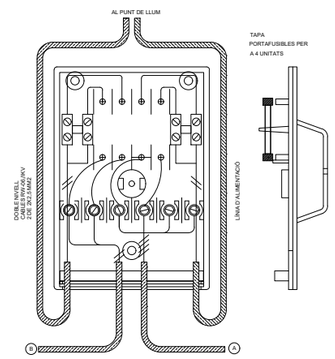

NOTES:
1.- TOTES LES CONNEXIONS HAURAN D'ESSERTANCADES DINTRE DE LA SEVA CAIXA, MAI EN REGLETES EXTERIORS. (CAIXES AMB IP.477)
2.- LA CAIXA HAURÀ SEMPRE DE RESTAR SÒLIDAMENT FIXADA A LA PARET O SUPORTS METALLICS, DE FORMA QUE PERMETI L'EXTRACCIO DE LA TAPA MANTENINT-SE FIADA LA CAIXA.

"A": LINIA ALIMENTACIO.- SEGONS CALCULS DE LÍNIES I ESQUEMA UNIFILAR. TIPUS CABLES RVV-0,6/1KV
"B": LINIA DE MANIOBRA.- SECCIO NORMALITZADA DE 2X2.5 MM2. TIPUS CABLES RVV-0,6/1KV

CONNEXIONAT A LES CAIXES DE DERIVACIO
DELS PUNTS DE LLUM
MOD. CL-65E O EQUIVALENT

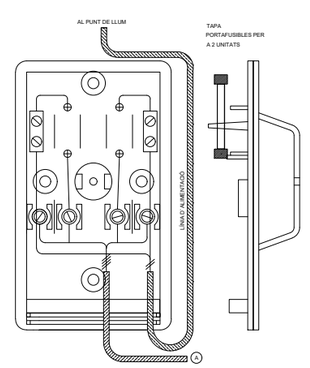

ASSISTÈNCIA TÈCNICA:

TÍTOL:	ARQUITECTE:	PLÀNOL:	ESCALA:	ORIENTACIÓ:	DATA:	NÚM:
PROJECTE DE PACIFICACIÓ DE L'AVINGUDA DE L'ESTATUT	CARLOS FREIRE	ENLLUMENAT DETALLS			JUNY 2024	16.3.3

PROURSA SOCIETAT MUNICIPAL
Ajuntament de Rubí

QUADRE DE COMANDAMENT

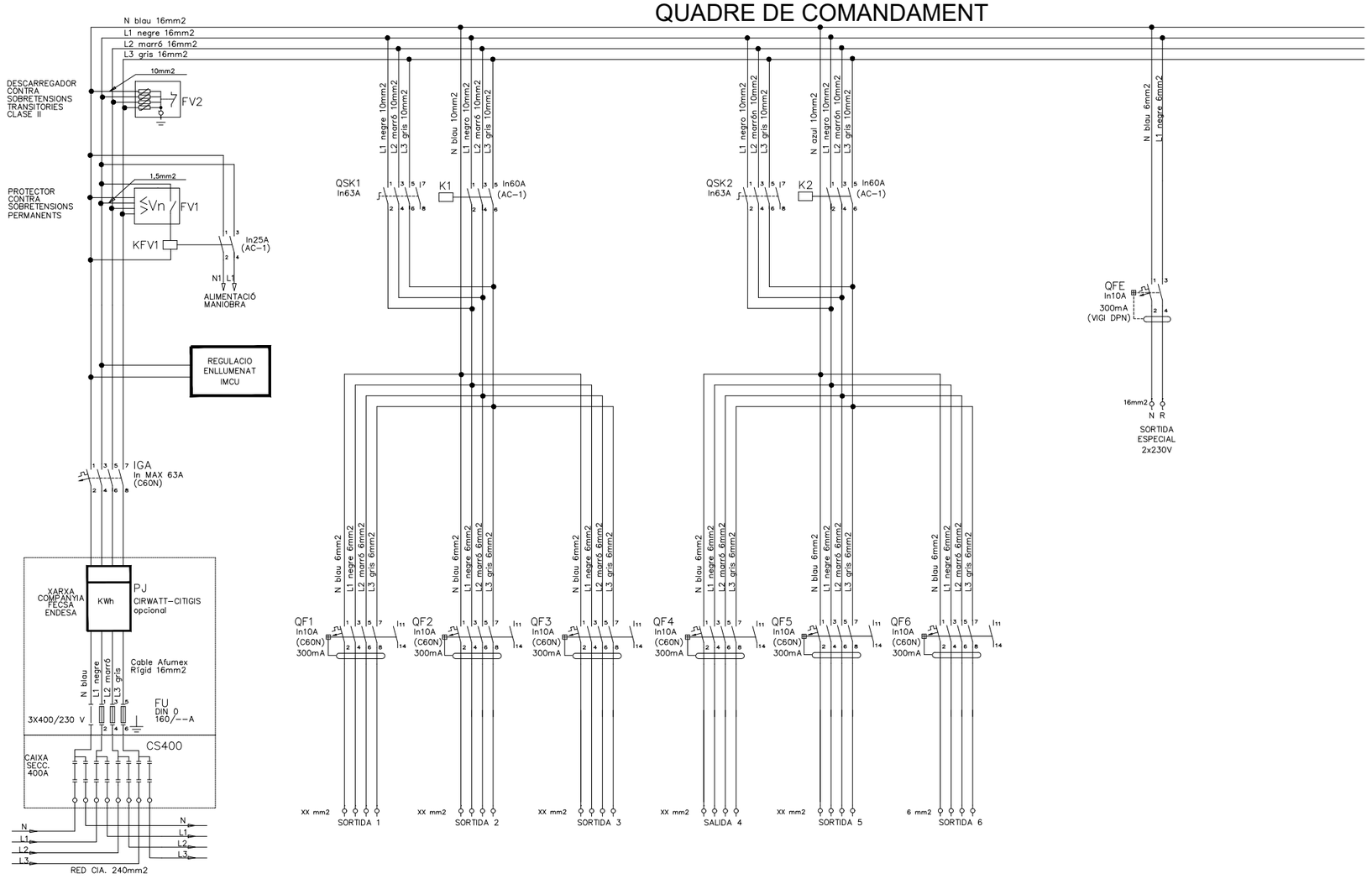

ASSISTÈNCIA TÈCNICA:

TÍTOL:	ARQUITECTE:	PLÀNOL:	ESCALA:	ORIENTACIÓ:	DATA:	NÚM:
PROJECTE DE PACIFICACIÓ DE L'AVINGUDA DE L'ESTATUT	CARLOS FREIRE	ENLLUMENAT DETALLS			JUNY 2024	16.3.4

PROURSA SOCIETAT MUNICIPAL

Ajuntament de Rubí

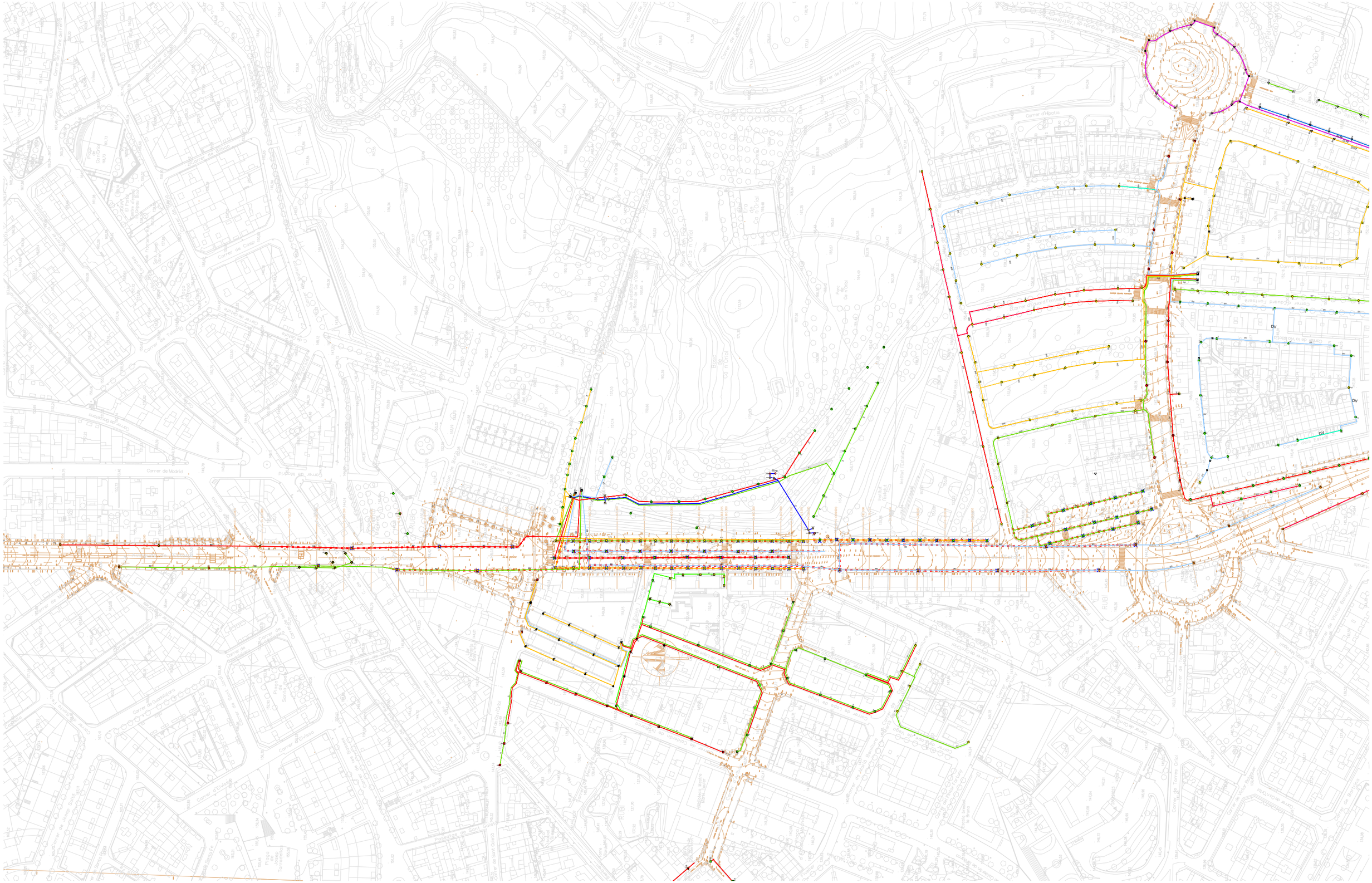
Carrer de Madrid
Carrer d'Hipatia
Carrer de Bilbao
Carrer de Castella
Carrer de Sevilla
Carrer de Burgos
Carrer de Galicia
Carrer de Toledo
Carrer de Navarra
Carrer de Mallorca
Carrer de Balears
Carrer de Menorca
Carrer de Formentera
Carrer de Cabrera
Carrer de Conca de Tremp
Carrer de Pallars Sobirà
Carrer de Pallars Jussà
Carrer de Ribagorça
Carrer de Cerdanya
Carrer de Ripollès
Carrer de Berguedà
Carrer de Solsonès
Carrer de Segarra
Carrer de Garrigues
Carrer de Pla d'Urgell
Carrer de Noguera
Carrer de Segrià
Carrer de Ribera d'Ebre
Carrer de Terra Alta
Carrer de Priorat
Carrer de Montsià
Carrer de Baix Ebre
Carrer de Tarragonès
Carrer de Baix Penedès
Carrer de Garraf
Carrer de Vallès Oriental
Carrer de Vallès Occidental
Carrer de Barcelonès
Carrer de Maresme
Carrer de Selva
Carrer de Gironès
Carrer de Pla de l'Estany
Carrer de Baix Empordà
Carrer de Alt Empordà
Carrer de Garrotxa
Carrer de Osona

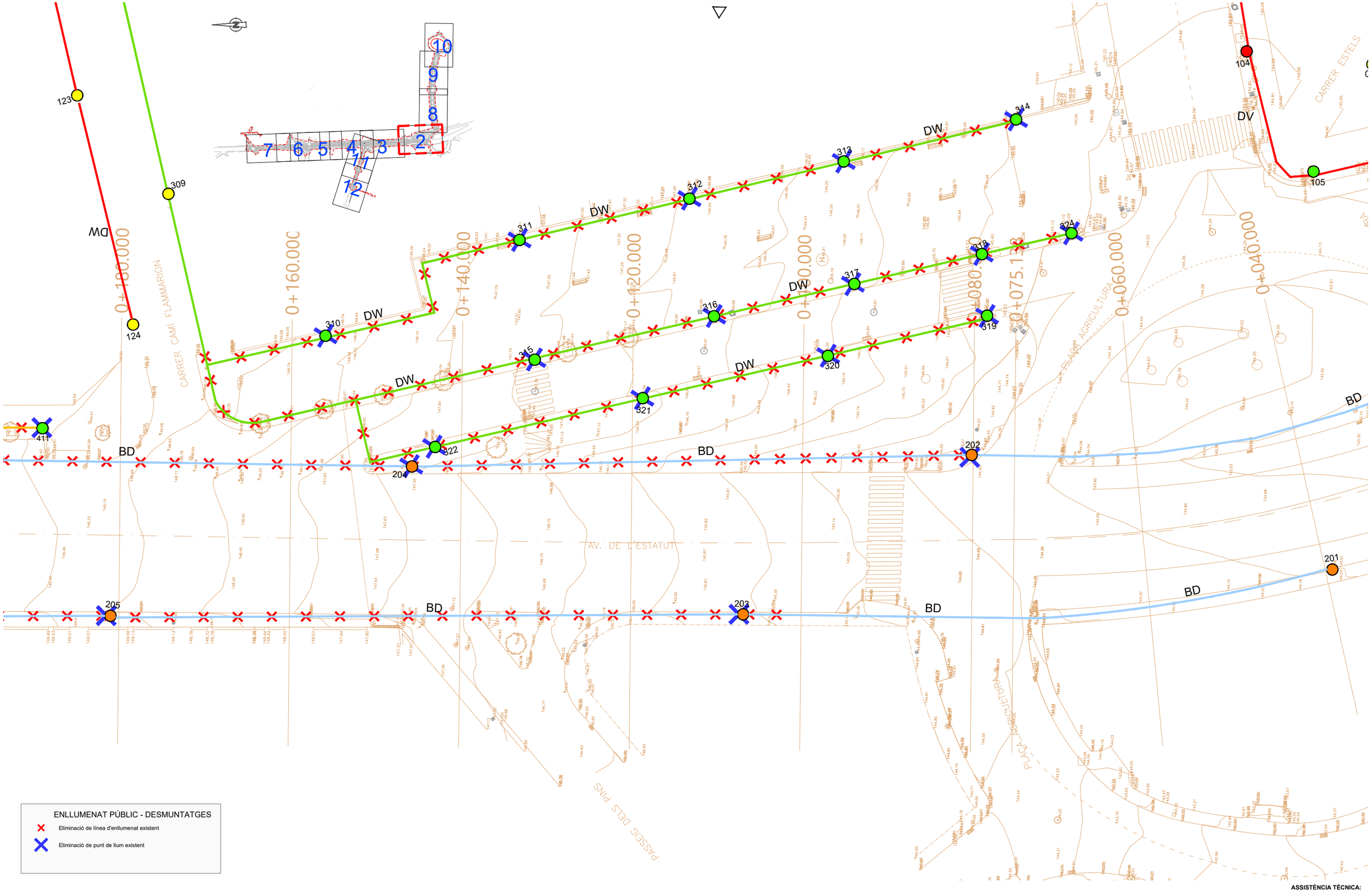

ENLLUMENAT PÚBLIC - DESMUNTATGES

- Eliminació de línea d'enllumenat existent
- Eliminació de punt de llum existent

ASSISTÈNCIA TÈCNICA:

TÍTOL:	ARQUITECTE:	PLÀNOL:	ESCALA:	ORIENTACIÓ:	DATA:	NÚM:
PROJECTE DE PACIFICACIÓ DE L'AVINGUDA DE L'ESTATUT	CARLOS FREIRE	ENLLUMENAT DESMUNTATGES	1/400		JUNY 2024	16.4.2

PROURSA SOCIETAT MUNICIPAL

Ajuntament de Rubí

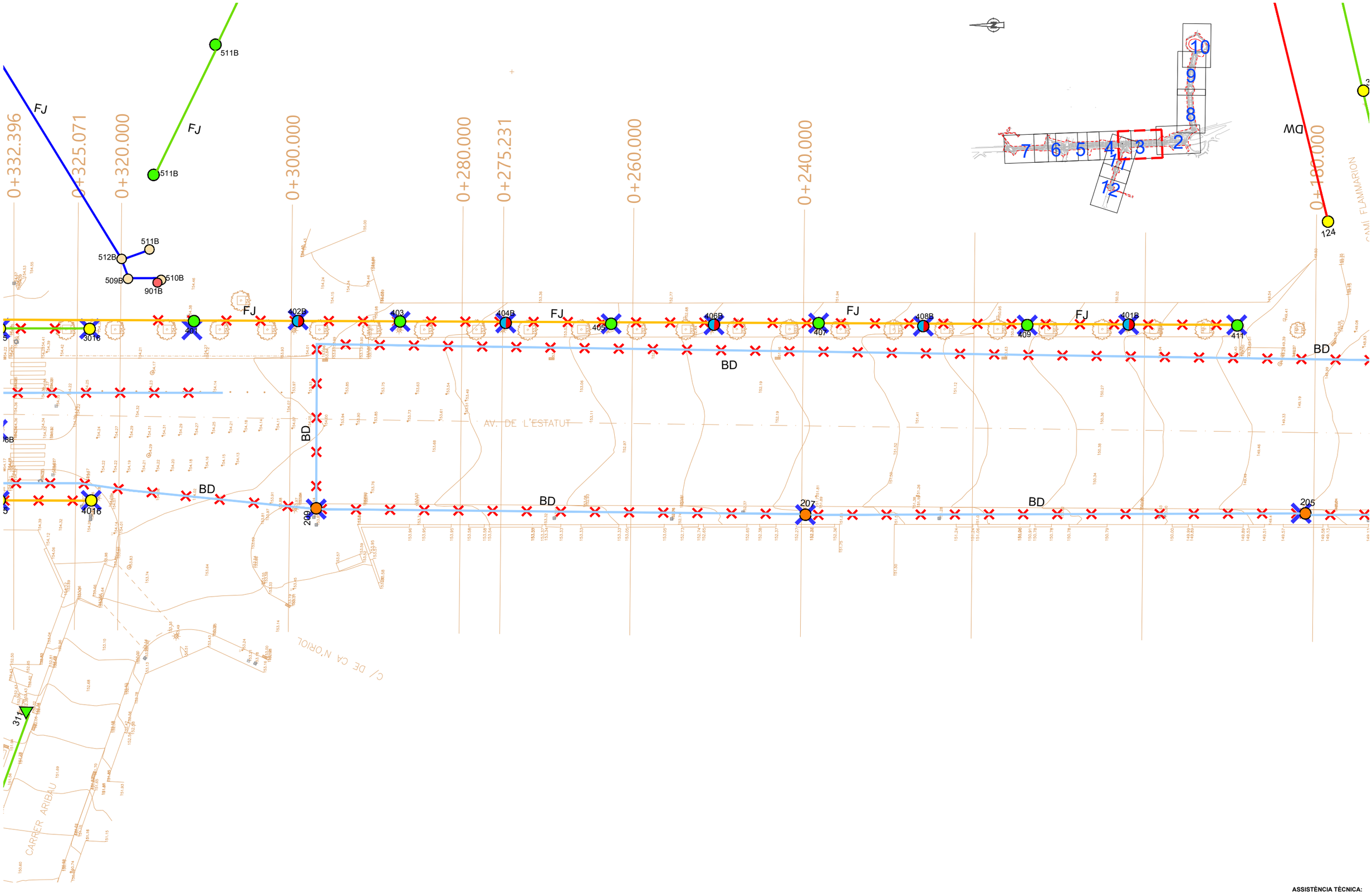

ASSISTÈNCIA TÈCNICA:

TÍTOL:	ARQUITECTE:	PLÀNOL:	ESCALA:	ORIENTACIÓ:	DATA:	NÚM:
PROJECTE DE PACIFICACIÓ DE L'AVINGUDA DE L'ESTATUT	CARLOS FREIRE	ENLLUMENAT DESMUNTATGES	1/400		JUNY 2024	16.4.3

PROGRESSA SOCIETAT MUNICIPAL

Ajuntament de Rubí

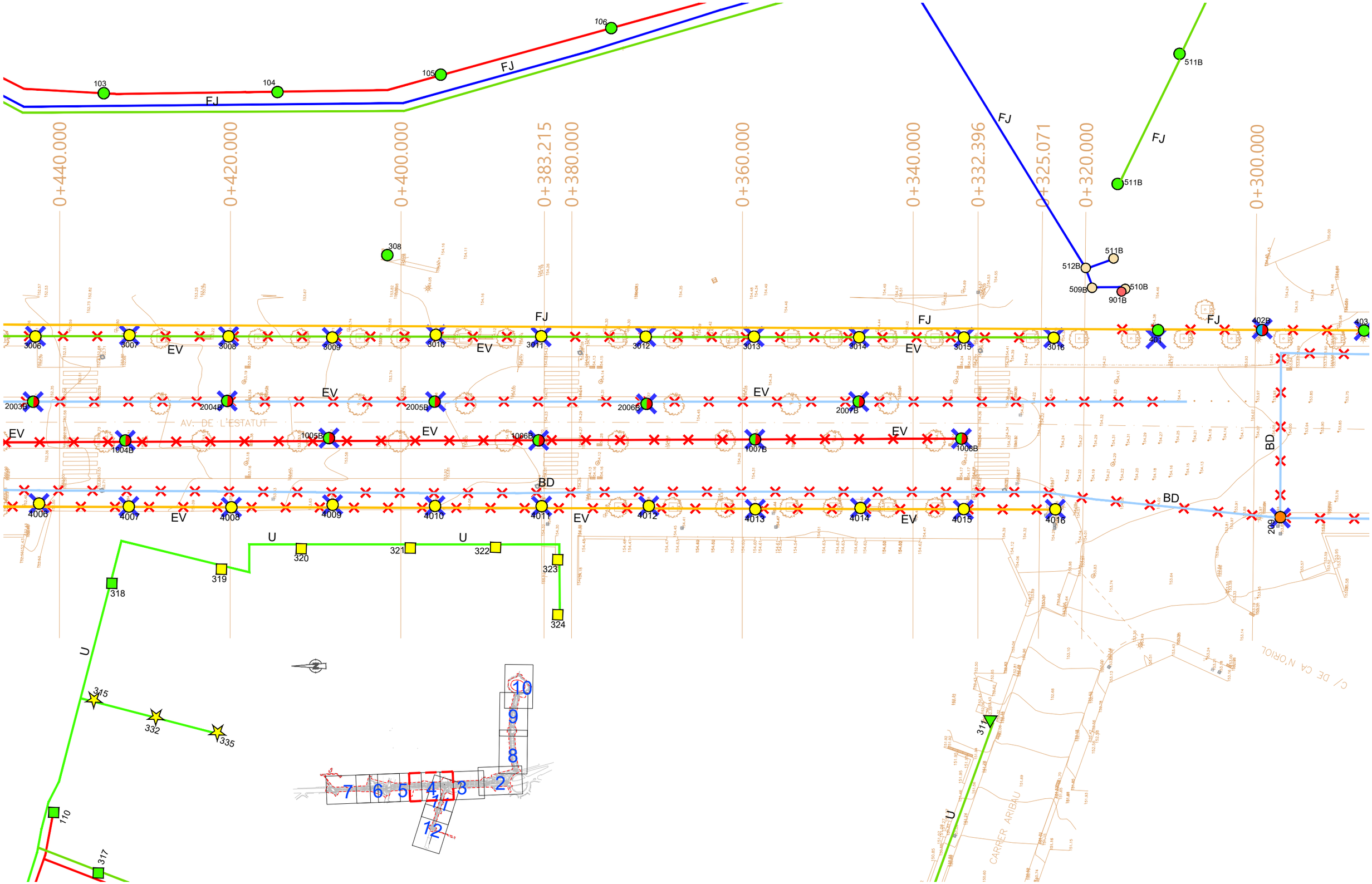

ASSISTÈNCIA TÈCNICA:

CTP

TÍTOL:	ARQUITECTE:	PLANOL:	ESCALA:	ORIENTACIÓ:	DATA:	NÚM:
PROJECTE DE PACIFICACIÓ DE L'AVINGUDA DE L'ESTATUT	CARLOS FREIRE	ENLLUMENAT DESMUNTATGES	1/400	0 2 4 6 8	JUNY 2024	16.4.4

PROURSA

Ajuntament de Rubí

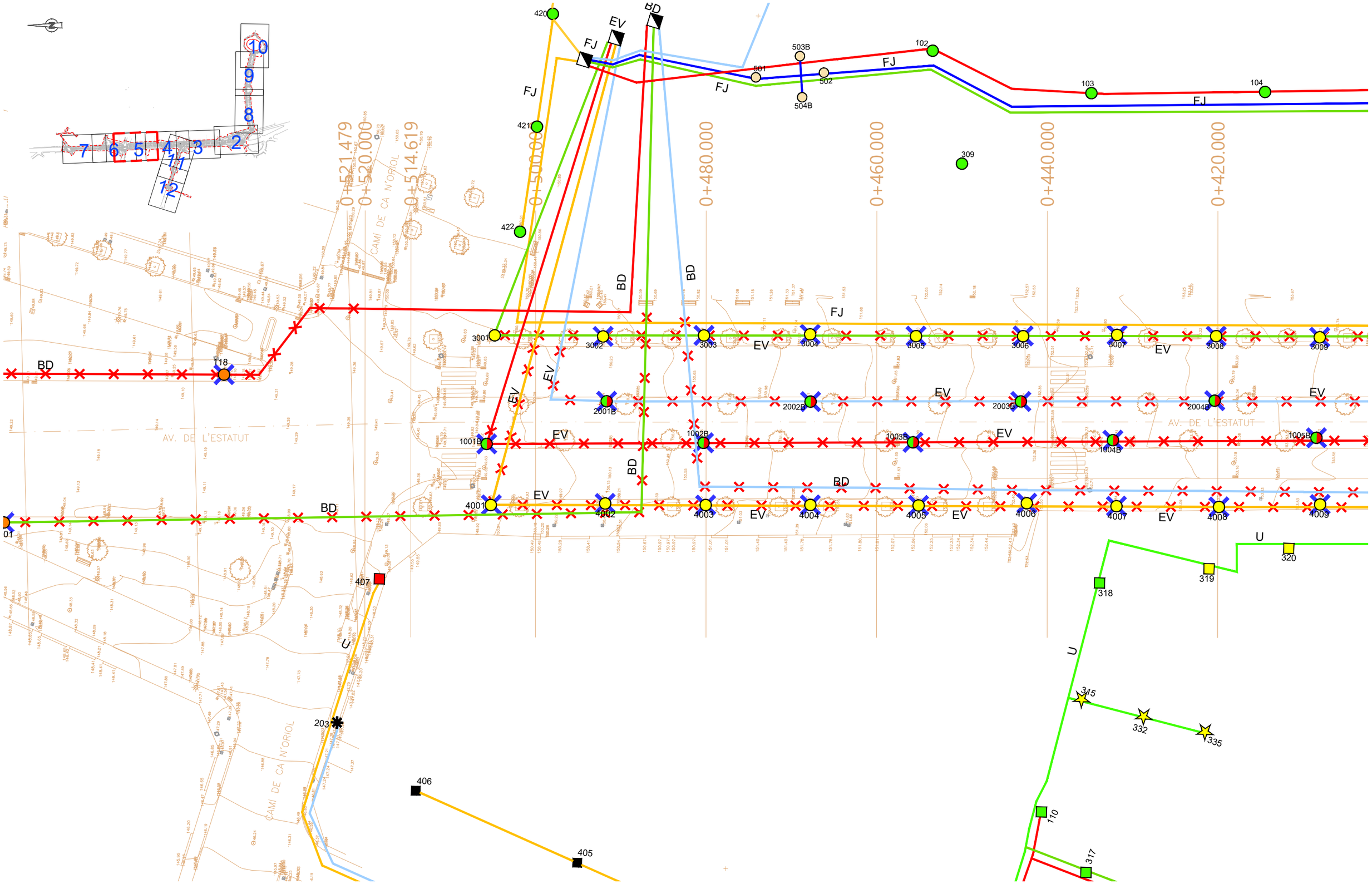

ASSISTÈNCIA TÈCNICA:

TÍTOL:	ARQUITECTE:	PLÀNOL:	ESCALA:	ORIENTACIÓ:	DATA:	NÚM:
PROJECTE DE PACIFICACIÓ DE L'AVINGUDA DE L'ESTATUT	CARLOS FREIRE	ENLLUMENAT DESMUNTATGES	1/400		JUNY 2024	16.4.5

PROURSA SOCIETAT MUNICIPAL

Ajuntament de Rubí

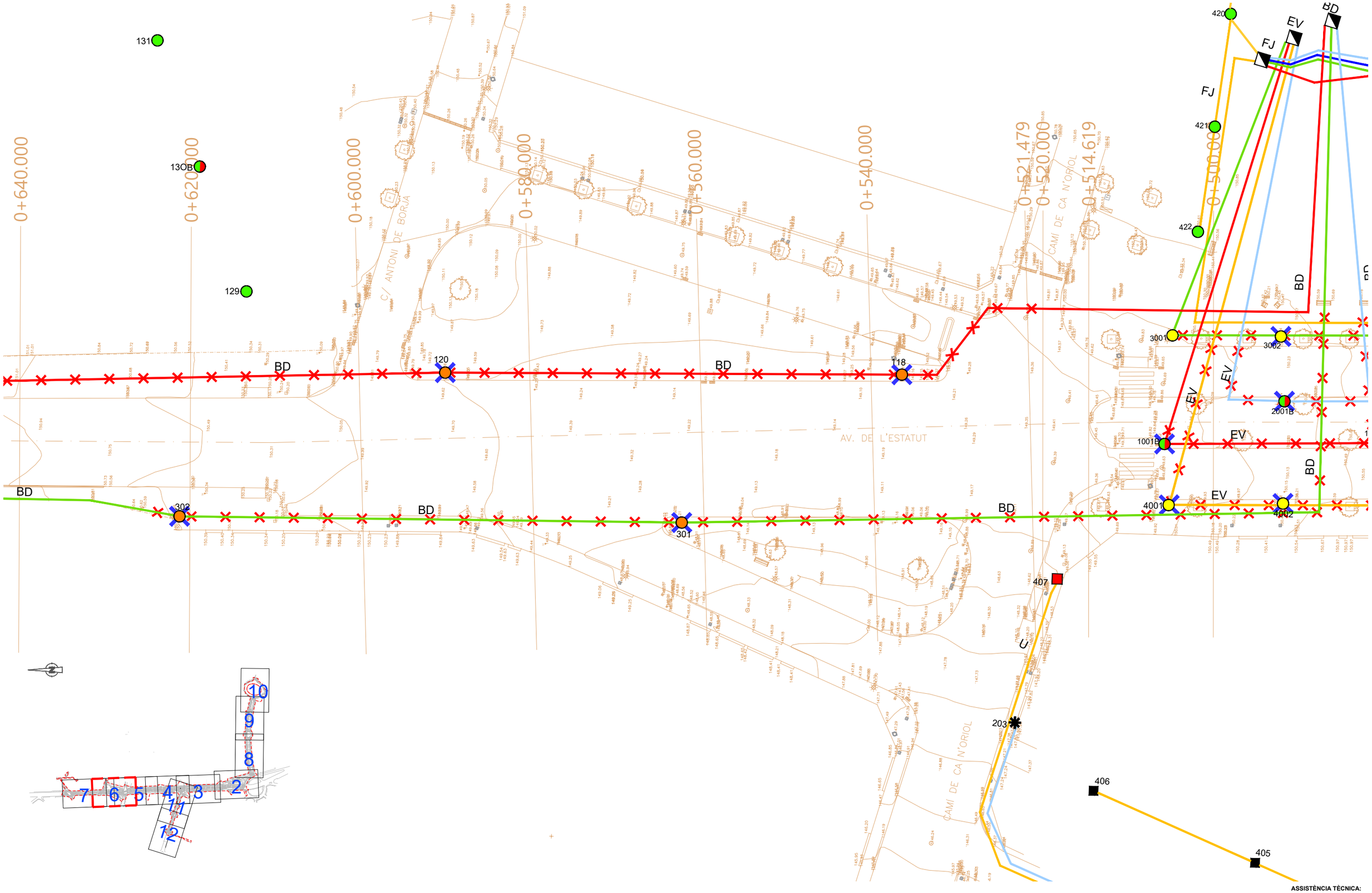

ASSISTÈNCIA TÈCNICA:

TÍTOL:	ARQUITECTE:	PLÀNOL:	ESCALA:	ORIENTACIÓ:	DATA:	NÚM:
PROJECTE DE PACIFICACIÓ DE L'AVINGUDA DE L'ESTATUT	CARLOS FREIRE	ENLLUMENAT DESMUNTATGES	1/400	0 2 4 6 8	JUNY 2024	16.4.6

PROURSA

Ajuntament de Rubí

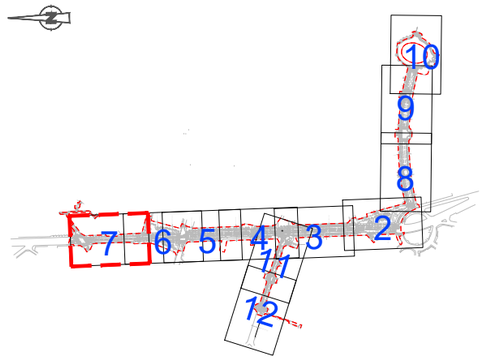

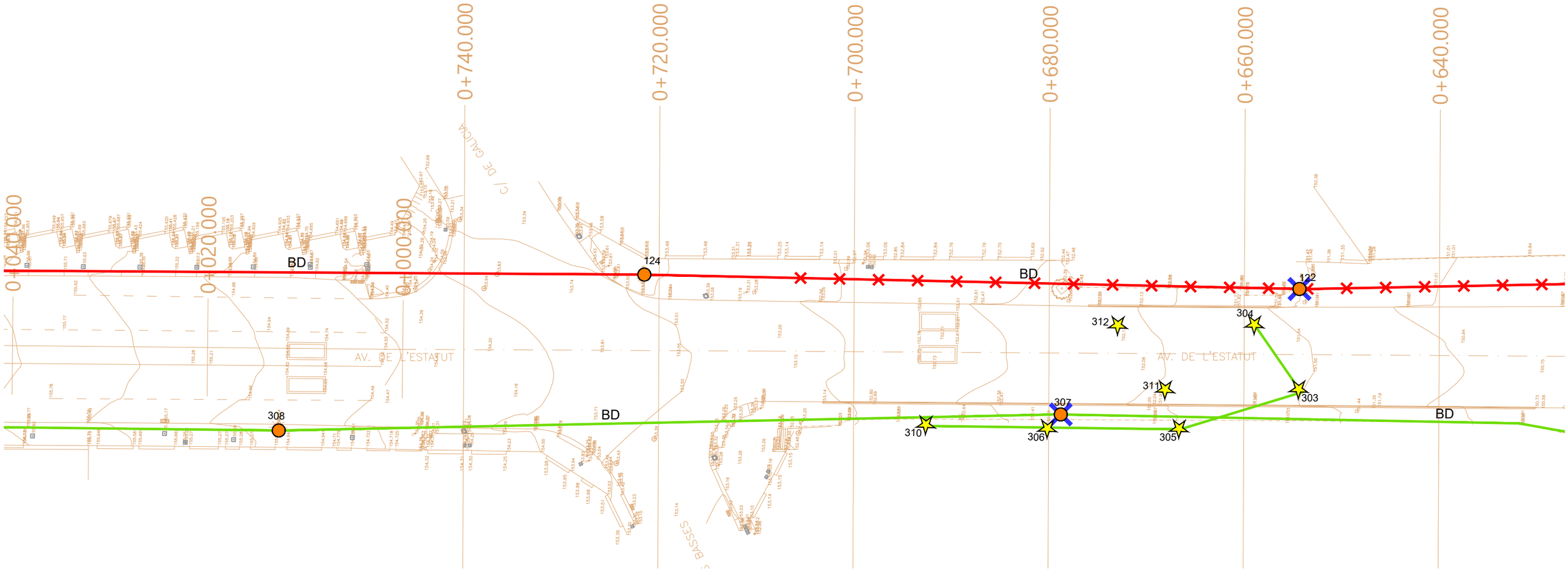

ASSISTÈNCIA TÈCNICA:

TÍTOL:	ARQUITECTE:	PLÀNOL:	ESCALA:	ORIENTACIÓ:	DATA:	NÚM:
PROJECTE DE PACIFICACIÓ DE L'AVINGUDA DE L'ESTATUT	CARLOS FREIRE	ENLLUMENAT DESMUNTATGES	1/400		JUNY 2024	16.4.7

PROURSA SOCIETAT MUNICIPAL

Ajuntament de Rubí

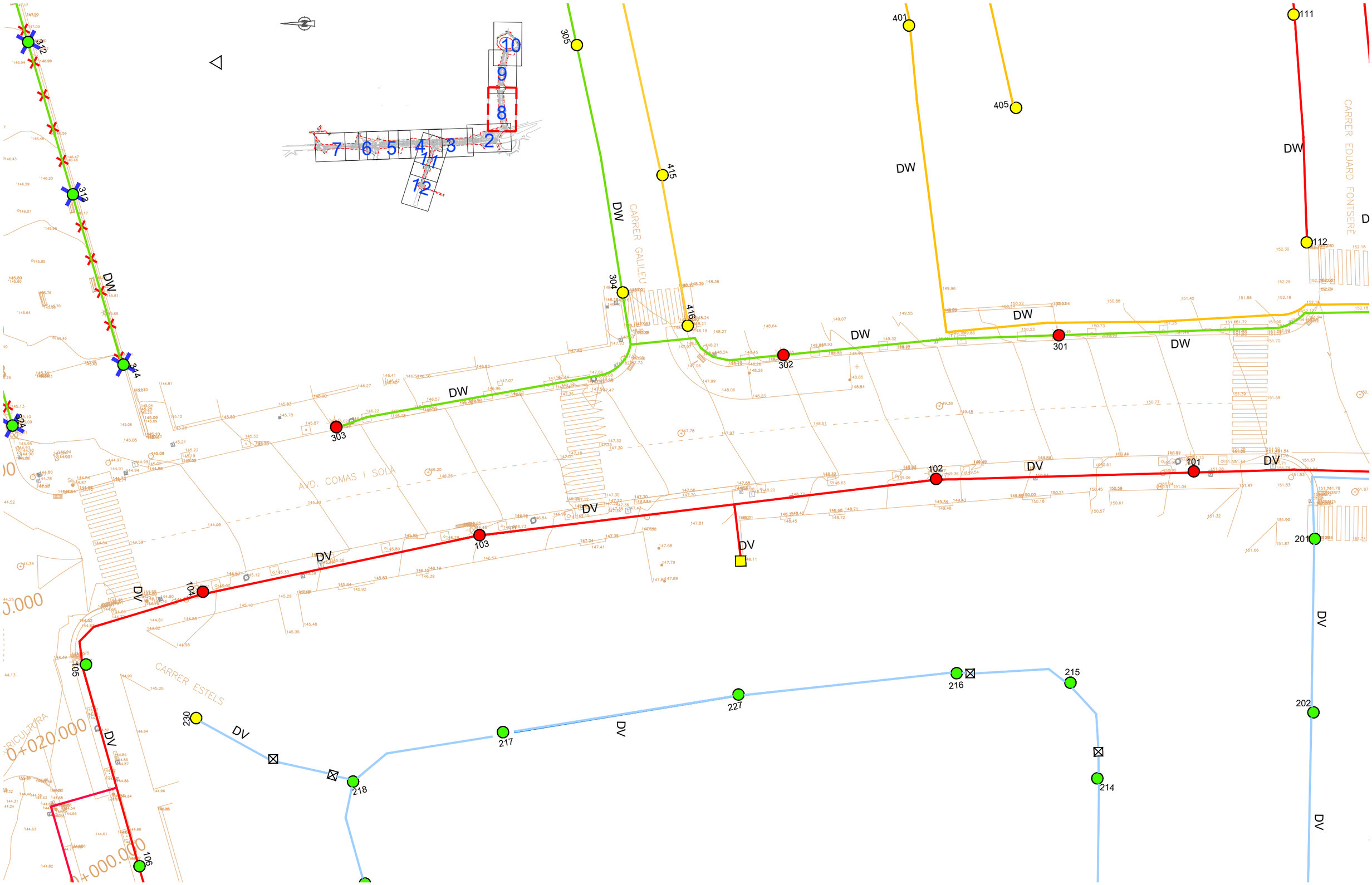

ASSISTÈNCIA TÈCNICA:

TÍTOL:	ARQUITECTE:	PLÀNOL:	ESCALA:	ORIENTACIÓ:	DATA:	NÚM:
PROJECTE DE PACIFICACIÓ DE L'AVINGUDA DE L'ESTATUT	CARLOS FREIRE	ENLLUMENAT DESMUNTATGES	1/400		JUNY 2024	16.4.8

PROURSA SOCIETAT MUNICIPAL

Ajuntament de Rubí

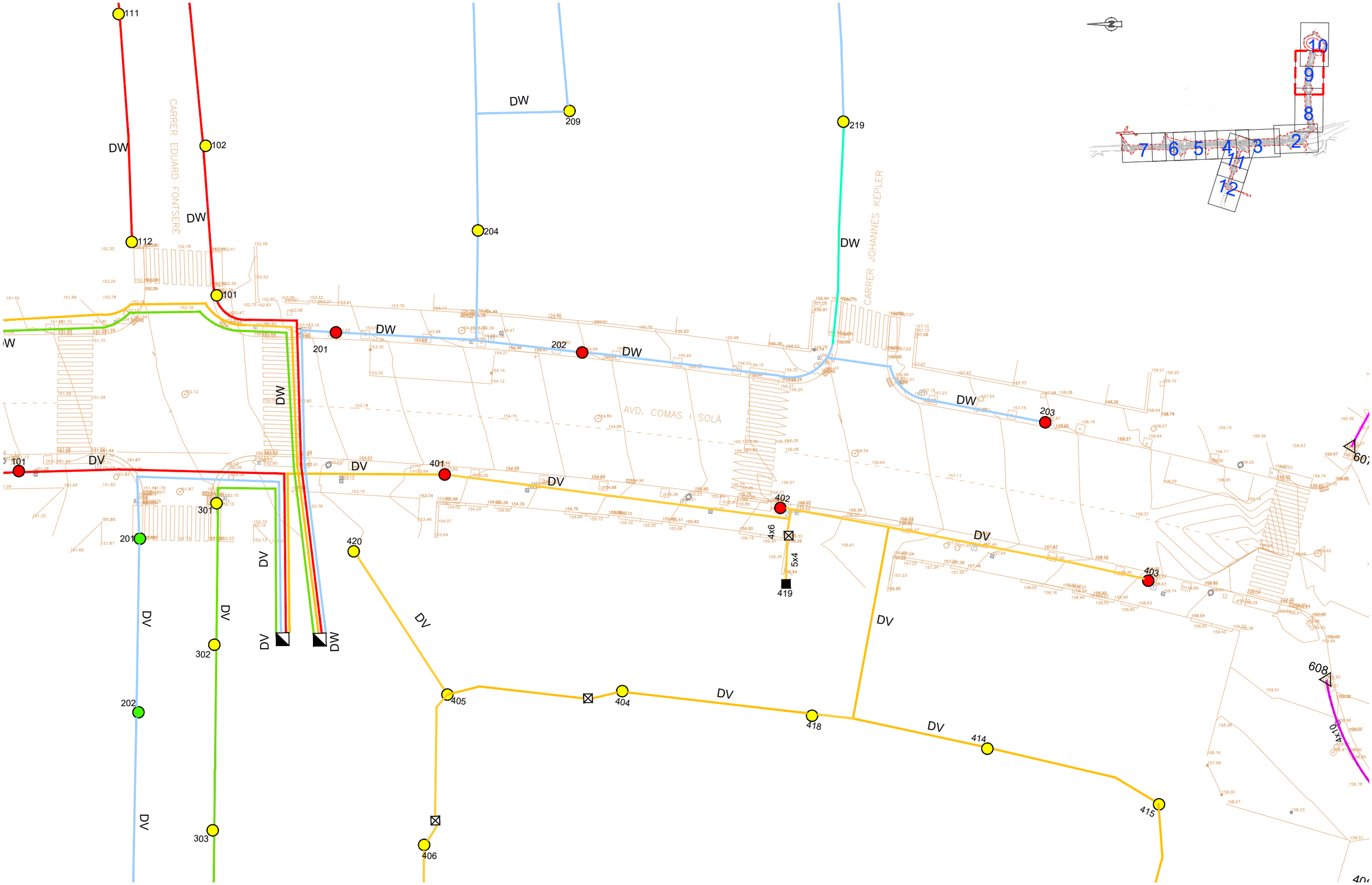

ASSISTÈNCIA TÈCNICA:

TÍTOL:	ARQUITECTE:	PLÀNOL:	ESCALA:	ORIENTACIÓ:	DATA:	NÚM:
PROJECTE DE PACIFICACIÓ DE L'AVINGUDA DE L'ESTATUT	CARLOS FREIRE	ENLLUMENAT DESMUNTATGES	1/400		JUNY 2024	16.4.9

PROURSA

Ajuntament de Rubí

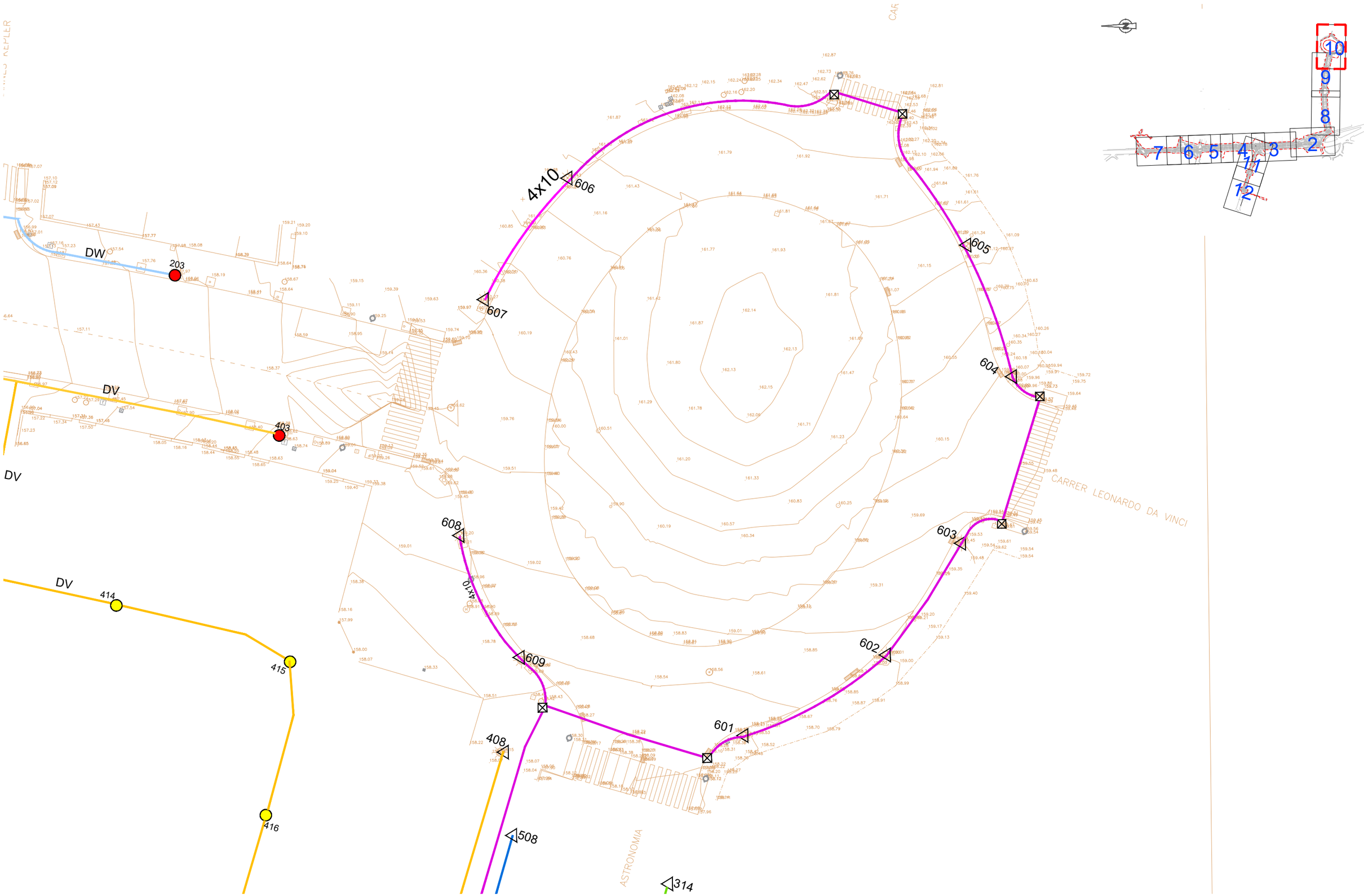

ASSISTÈNCIA TÈCNICA:

TÍTOL:	ARQUITECTE:	PLÀNOL:	ESCALA:	ORIENTACIÓ:	DATA:	NÚM:
PROJECTE DE PACIFICACIÓ DE L'AVINGUDA DE L'ESTATUT	CARLOS FREIRE	ENLLUMENAT DESMUNTATGES	1/400		JUNY 2024	16.4.10

PROURSA SOCIETAT MUNICIPAL

Ajuntament de Rubí

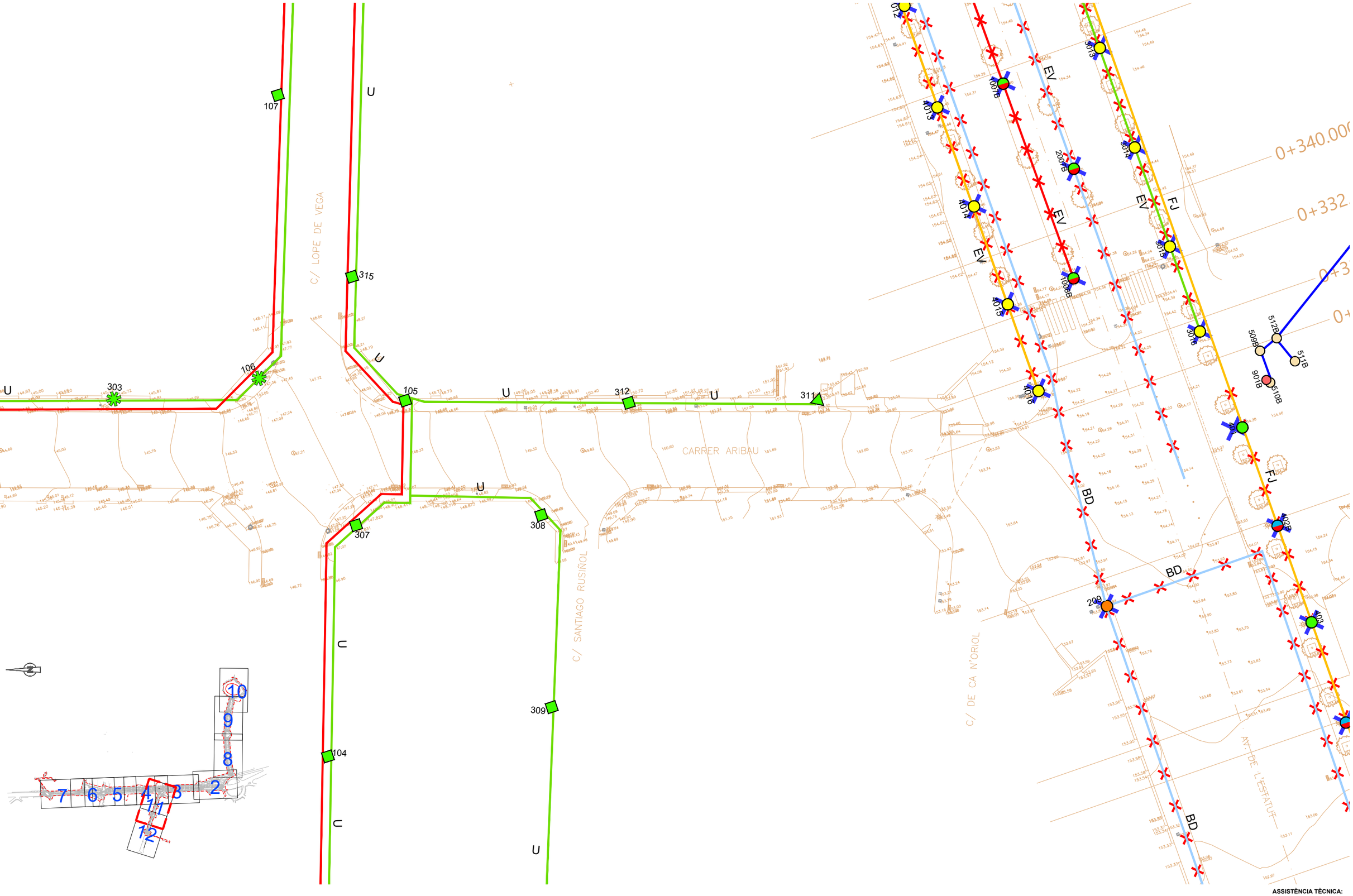

ASSISTÈNCIA TÈCNICA:

TÍTOL:	ARQUITECTE:	PLANOL:	ESCALA:	ORIENTACIÓ:	DATA:	NÚM:
PROJECTE DE PACIFICACIÓ DE L'AVINGUDA DE L'ESTATUT	CARLOS FREIRE	ENLLUMENAT DESMUNTATGES	1/400		JUNY 2024	16.4.11

PROURSA SOCIETAT MUNICIPAL

Ajuntament de Rubí

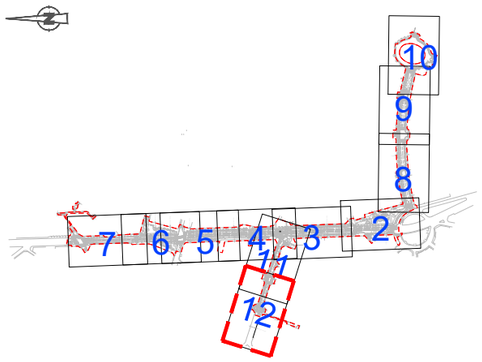

ASSISTÈNCIA TÈCNICA:

TÍTOL:	ARQUITECTE:	PLÀNOL:	ESCALA:	ORIENTACIÓ:	DATA:	NÚM:
PROJECTE DE PACIFICACIÓ DE L'AVINGUDA DE L'ESTATUT	CARLOS FREIRE	ENLLUMENAT DESMUNTATGES	1/400	0 2 4 6 8	JUNY 2024	16.4.12

PROURSA SOCIETAT MUNICIPAL

Ajuntament de Rubí

ESQUEMA UNIFILAR PER NOU QUADRE DWN I LÍNIA L3 DW

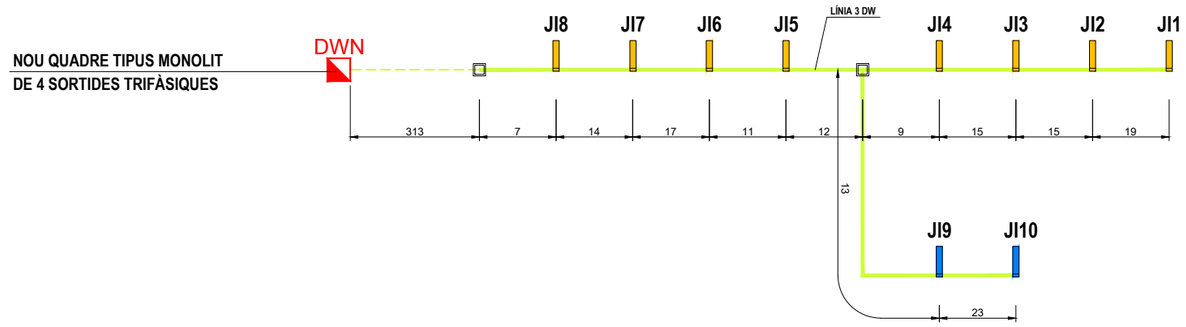

NOVA COLUMNA AMB LLUMINÀRIES
ACTM100 A3 3 100W a 7m + ACTM40 A3 3 40W a 4.5m

NOVA COLUMNA AMB LLUMINÀRIA
ACTM40 A3 3 40W a 4.5m

NOVA COLUMNA AMB LLUMINÀRIA
ACTM40 A4 3 40W a 4.5m

NOVA COLUMNA AMB LLUMINÀRIA
ACTM40 A4 3 52W a 4.5m

NOVA COLUMNA AMB LLUMINÀRIES
ACTM40 AE 3 30W a 7m + ACTM40 A3 3 40W a 4.5m

QUADRE DE COMANDAMENT D'ENLLUMENAT

XARXES D'ENLLUMENAT EXISTENTS

CABLE RVFV Cu 4x6mm² A DINS TUBULAR DE 75mm

ARQUETA D'ENLLUMENAT 60x60

NOTA: TOTS ELS ELEMENTS SERÀN UNITS PER CABLE
DE Cu 35mm² I AMB PIQUETA DE POSTA A TERRA

ASSISTÈNCIA TÈCNICA:

TÍTOL:	ARQUITECTE:	PLÀNOL:	ESCALA:	ORIENTACIÓ:	DATA:	NÚM:
PROJECTE DE PACIFICACIÓ DE L'AVINGUDA DE L'ESTATUT	CARLOS FREIRE	ENLLUMENAT ESQUEMES UNIFILARS	S/E		JUNY 2024	16.5.1

PROURSA SOCIETAT MUNICIPAL
Ajuntament de Rubí

ESQUEMA UNIFILAR PER NOU QUADRE BDN I LÍNIES L1 BD, L2 BD i L3 BD

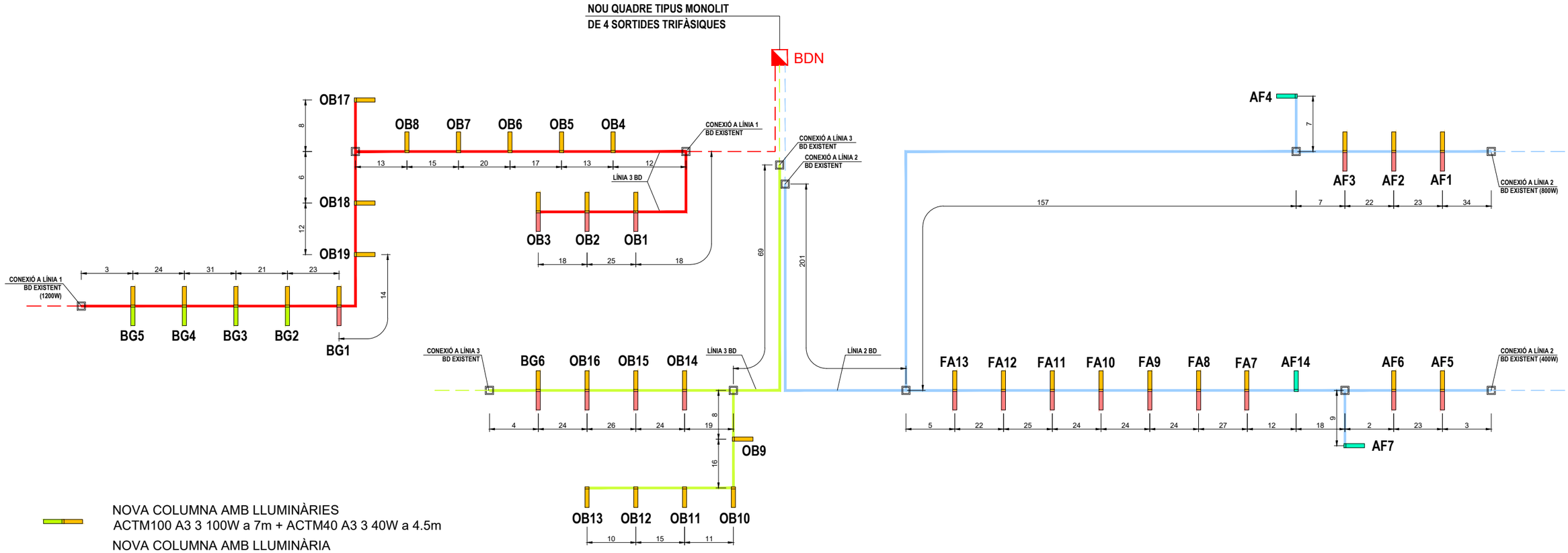

NOVA COLUMNA AMB LLUMINÀRIES
ACTM100 A3 3 100W a 7m + ACTM40 A3 3 40W a 4.5m

NOVA COLUMNA AMB LLUMINÀRIA
ACTM40 A3 3 40W a 4.5m

NOVA COLUMNA AMB LLUMINÀRIA
ACTM40 A4 3 40W a 4.5m

NOVA COLUMNA AMB LLUMINÀRIA
ACTM40 A4 3 52W a 4.5m

NOVA COLUMNA AMB LLUMINÀRIES
ACTM40 AE 3 30W a 7m + ACTM40 A3 3 40W a 4.5m

QUADRE DE COMANDAMENT D'ENLLUMENAT

XARXES D'ENLLUMENAT EXISTENTS

CABLE RVFV Cu 4x6mm² A DINS TUBULAR DE 75mm

ARQUETA D'ENLLUMENAT 60x60

NOTA: TOTS ELS ELEMENTS SERÀN UNITS PER CABLE
DE Cu 35mm² I AMB PIQUETA DE POSTA A TERRA

ASSISTÈNCIA TÈCNICA:

TÍTOL:	ARQUITECTE:	PLÀNOL:	ESCALA:	ORIENTACIÓ:	DATA:	NÚM:
PROJECTE DE PACIFICACIÓ DE L'AVINGUDA DE L'ESTATUT	CARLOS FREIRE	ENLLUMENAT ESQUEMES UNIFILARS	S/E		JUNY 2024	16.5.2

PROURSA SOCIETAT MUNICIPAL

Ajuntament de Rubí

ESQUEMA UNIFILAR PER NOU QUADRE FJN I LÍNIA L4 FJ

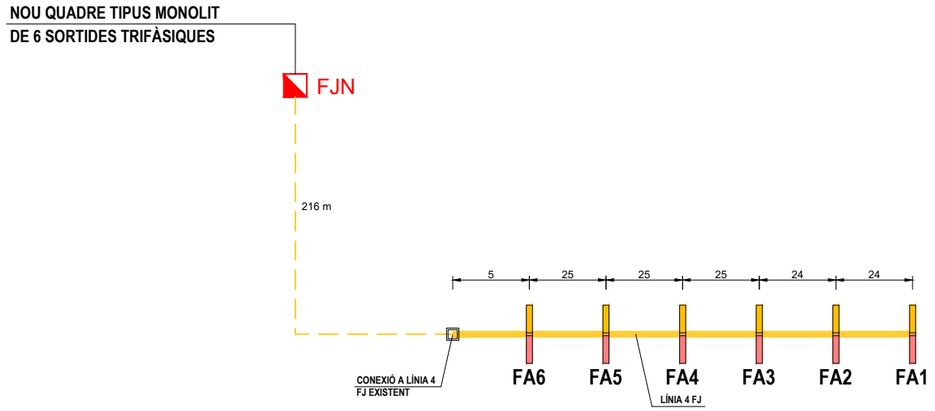

NOVA COLUMNA AMB LLUMINÀRIES
ACTM100 A3 3 100W a 7m + ACTM40 A3 3 40W a 4.5m

NOVA COLUMNA AMB LLUMINÀRIA
ACTM40 A3 3 40W a 4.5m

NOVA COLUMNA AMB LLUMINÀRIA
ACTM40 A4 3 40W a 4.5m

NOVA COLUMNA AMB LLUMINÀRIA
ACTM40 A4 3 52W a 4.5m

NOVA COLUMNA AMB LLUMINÀRIES
ACTM40 AE 3 30W a 7m + ACTM40 A3 3 40W a 4.5m

QUADRE DE COMANDAMENT D'ENLLUMENAT

XARXES D'ENLLUMENAT EXISTENTS

CABLE RVFV Cu 4x6mm² A DINS TUBULAR DE 75mm

ARQUETA D'ENLLUMENAT 60x60

NOTA: TOTS ELS ELEMENTS SERÀN UNITS PER CABLE
DE Cu 35mm² I AMB PIQUETA DE POSTA A TERRA

ASSISTÈNCIA TÈCNICA:

TÍTOL:	ARQUITECTE:	PLÀNOL:	ESCALA:	ORIENTACIÓ:	DATA:	NÚM:
PROJECTE DE PACIFICACIÓ DE L'AVINGUDA DE L'ESTATUT	CARLOS FREIRE	ENLLUMENAT ESQUEMES UNIFILARS	S/E		JUNY 2024	16.5.3

PROURSA SOCIETAT MUNICIPAL
Ajuntament de Rubí

ESQUEMA UNIFILAR PER NOU QUADRE EVN I LÍNIES L1 EV, L2 EV, L3 EV i L4 EV

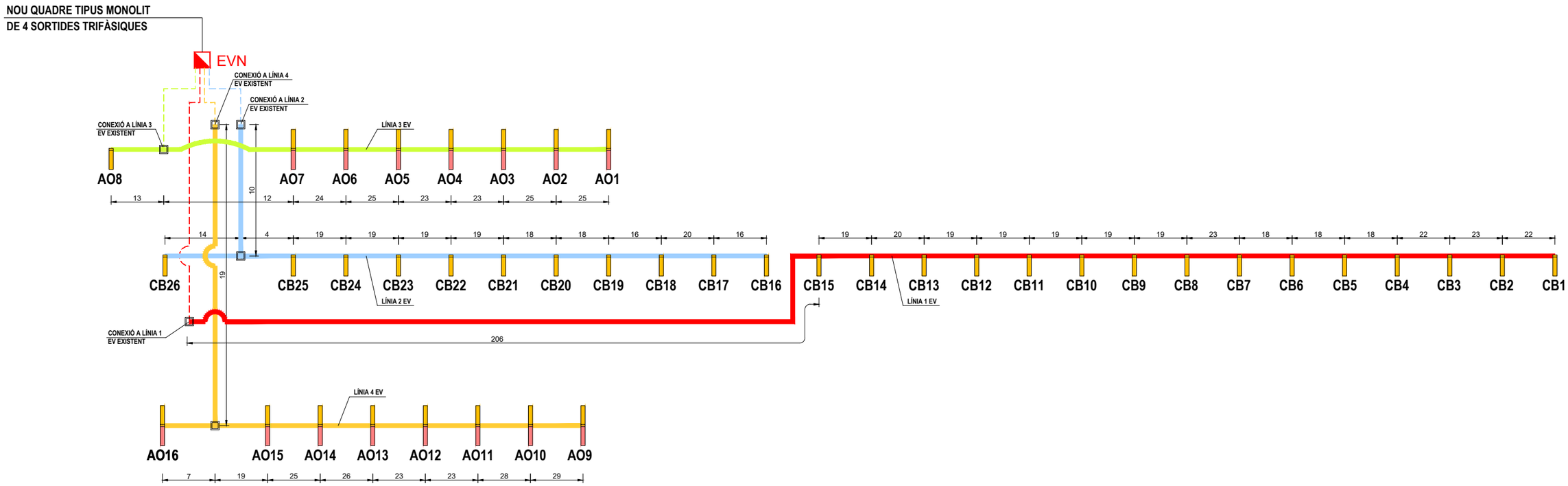

NOVA COLUMNA AMB LLUMINÀRIES
ACTM100 A3 3 100W a 7m + ACTM40 A3 3 40W a 4.5m

NOVA COLUMNA AMB LLUMINÀRIA
ACTM40 A3 3 40W a 4.5m

NOVA COLUMNA AMB LLUMINÀRIA
ACTM40 A4 3 40W a 4.5m

NOVA COLUMNA AMB LLUMINÀRIA
ACTM40 A4 3 52W a 4.5m

NOVA COLUMNA AMB LLUMINÀRIES
ACTM40 AE 3 30W a 7m + ACTM40 A3 3 40W a 4.5m

QUADRE DE COMANDAMENT D'ENLLUMENAT

XARXES D'ENLLUMENAT EXISTENTS

CABLE RVFV Cu 4x6mm² A DINS TUBULAR DE 75mm

ARQUETA D'ENLLUMENAT 60x60

NOTA: TOTS ELS ELEMENTS SERÀN UNITS PER CABLE
DE Cu 35mm² I AMB PIQUETA DE POSTA A TERRA

ASSISTÈNCIA TÈCNICA:

TÍTOL:	ARQUITECTE:	PLÀNOL:	ESCALA:	ORIENTACIÓ:	DATA:	NÚM:
PROJECTE DE PACIFICACIÓ DE L'AVINGUDA DE L'ESTATUT	CARLOS FREIRE	ENLLUMENAT ESQUEMES UNIFILARS	S/E		JUNY 2024	16.5.4

PROURSA SOCIETAT MUNICIPAL
Ajuntament de Rubí