

Secretari General de
l'Ajuntament de Rubí

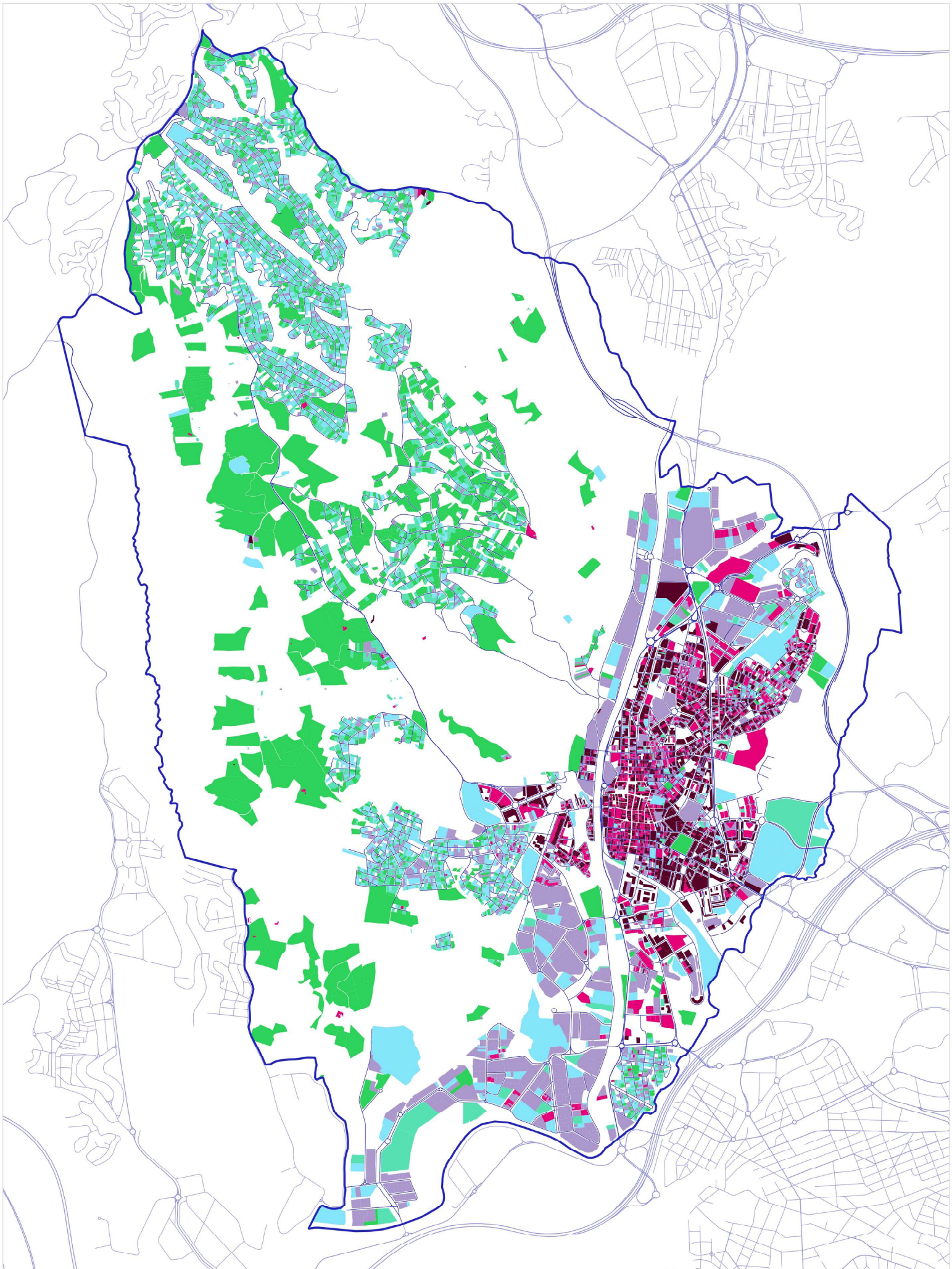
Josep M Colell Voltas

Motivo: Document
d'Avanç del POUM de
Rubí sotmes a
publicació i informació
pública segons acord
Ple de 25-6-2024
Fecha: 2024.06.28
11:19:33 +02'00'

4. URBANISME I SALUT

JUAN
ENRIQUE
PASTOR (R:
B64750300)

Firmado digitalmente por
JUAN ENRIQUE PASTOR (R: B64750300)
Número de reconocimiento: DNI:
2.5.4.13-Reg.0005/Hoja B-364724 /
Tomo-40346 /Folio-36 /
Fecha: 2024.06.28 11:19:33 +02'00'
serialNumber=DCE5
givenName=JUAN ENRIQUE,
sn=PASTOR FERNANDEZ,
c=es
R: B64750300; 2.5.4.497-NADES
B64750300; o=JOINET LLOP PASTOR
SLP; c=ES
Fecha: 2024.05.17 10:13:33 +02'00'



Font: Institut Nacional d'Estadística (INE)

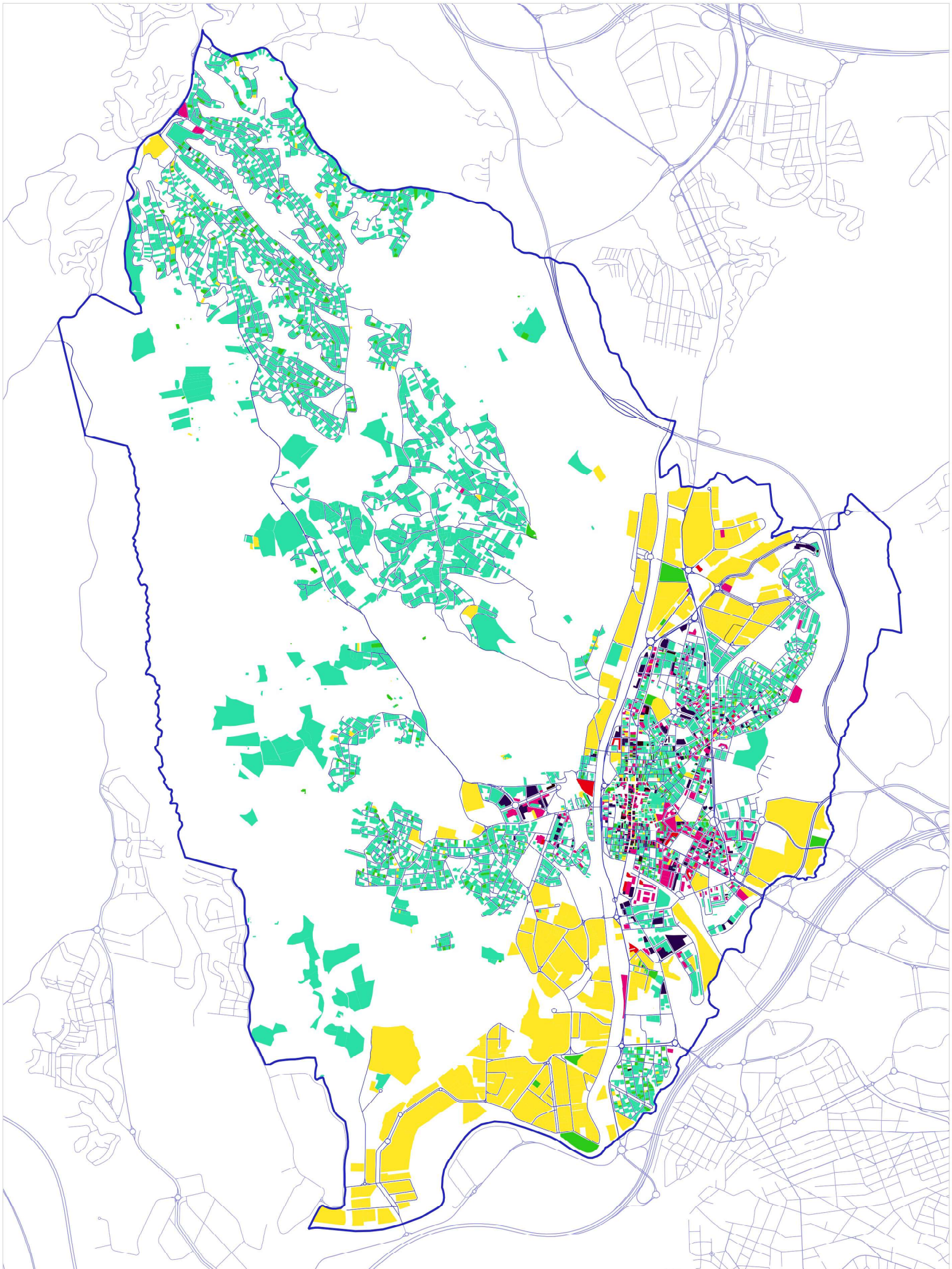
PLA D'ORDENACIÓ URBANÍSTICA MUNICIPAL DE RUBÍ
 PLANOLS D'INFORMACIÓ
 AVANÇ DE PLA

0 0 - 0,18 0,18 - 0,35 0,35 - 0,56 0,56 - 1,11 1,11 - 2,12 2,12 - 12,91

Densitat d'habitacles per parcel·la
 4.1.1 Densitat habitatge



0 250 500 m
 DIN A3 1:25.000 NOVEMBRE 2023



Font: Elaboració pròpia a partir de dades del cadastre

■ Habitatge
 ■ Indústria i oficines
 ■ Comerç

PLA D'ORDENACIÓ URBANÍSTICA MUNICIPAL DE RUBÍ

PLANS D'INFORMACIÓ AVANÇ DE PLA

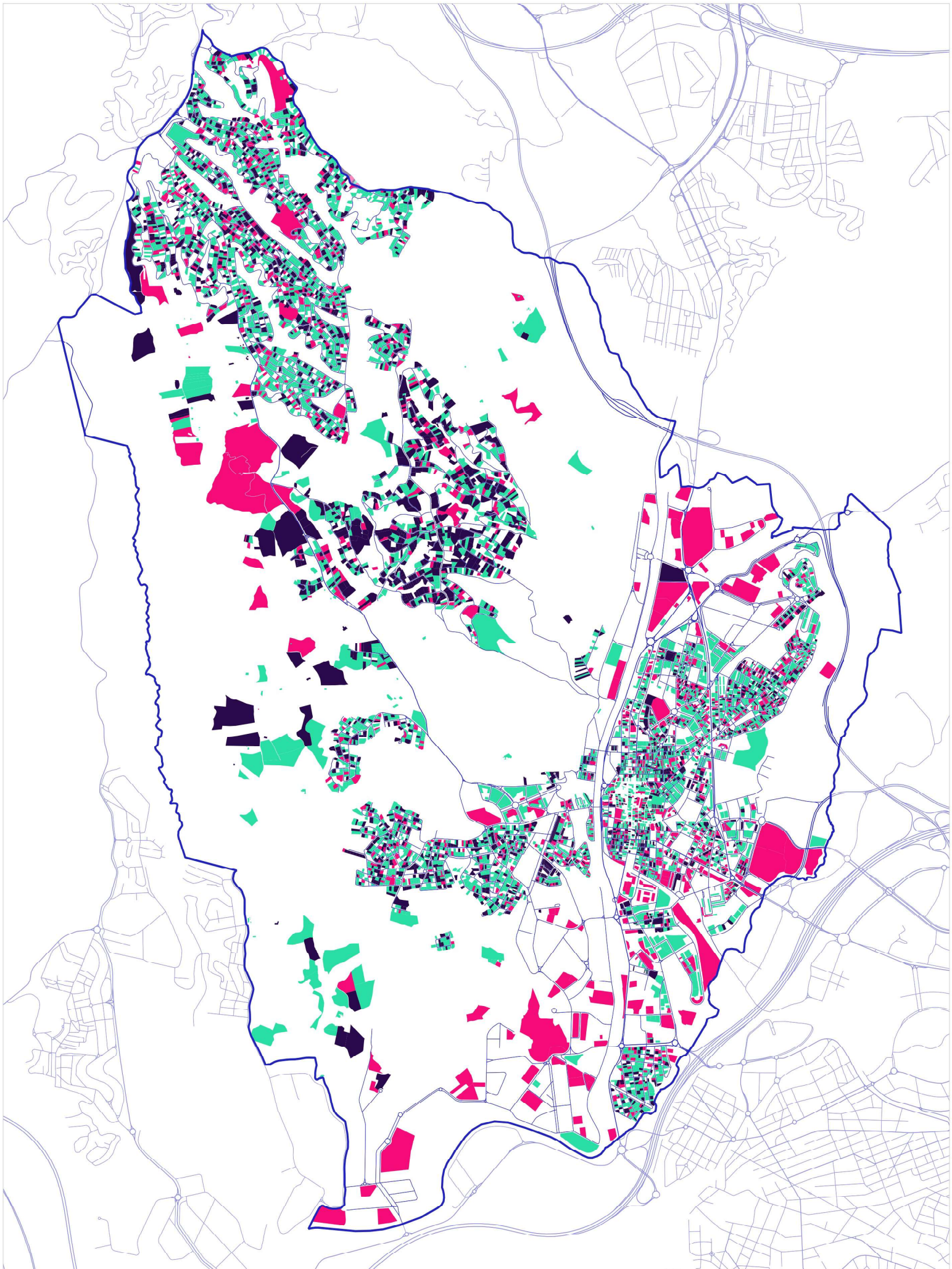
MIXTURA D'USOS EN PLANTA BAIXA

4.1.2. Mixtura usos



 Ajuntament de Rubí Pla d'Ordenació Urbanística Municipal de Rubí

0 250 500 m
 DIN A3 1:25.000  ABRIL 2024



Font: Elaboració pròpia a partir de dades del cadastre

■ Habitatge ■ Aparcaments i emmagatzematge

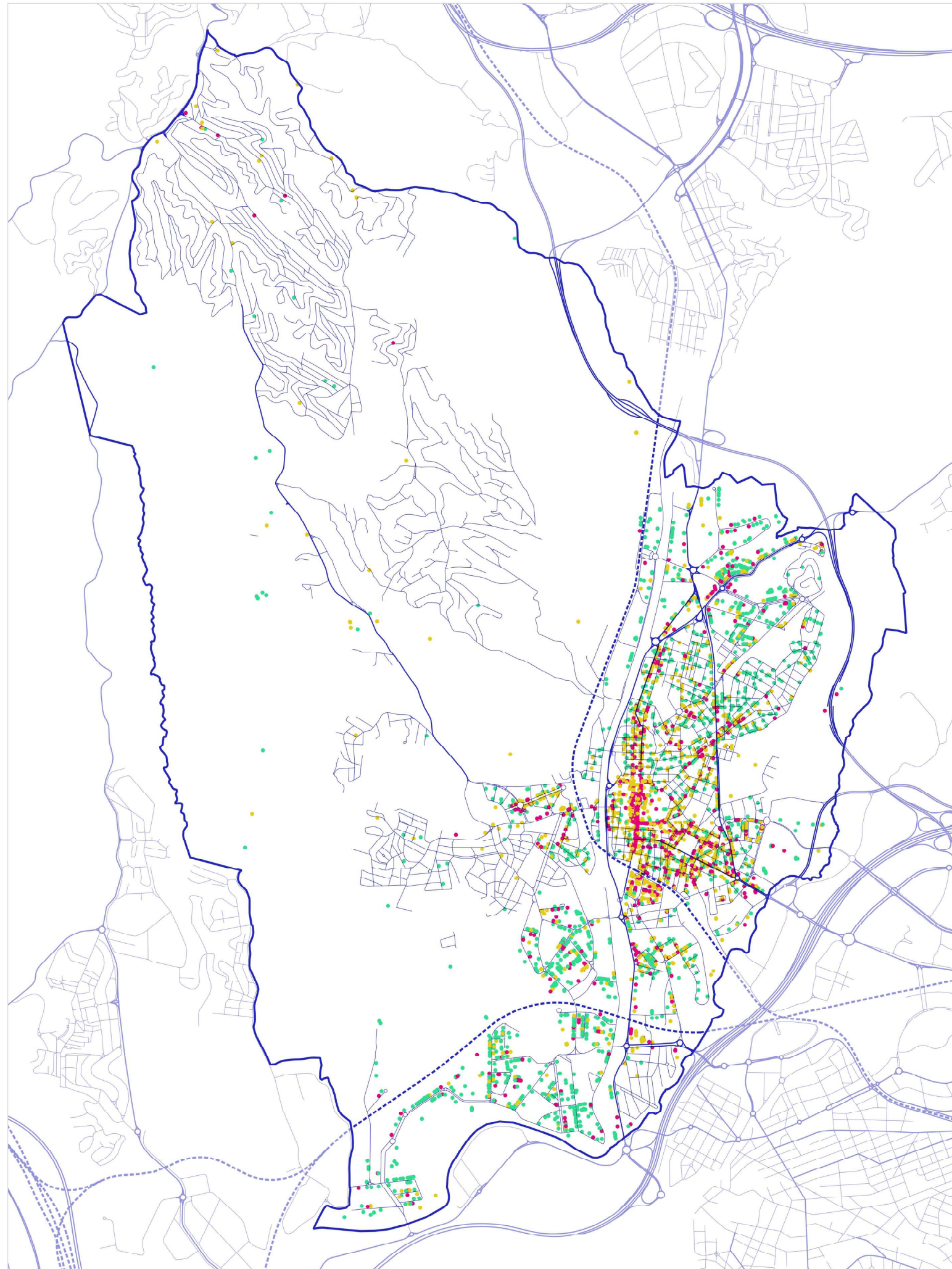
PLA D'ORDENACIÓ URBANÍSTICA MUNICIPAL DE RUBÍ
 PLANOLS D'INFORMACIÓ AVANÇ DE PLA

HABITATGE EN PLANTA BAIXA, APARCAMENTS I MAGATZEMS
 4.1.3. Habitatges en PB, aparcaments i magatzems

0 250 500 m

DIN A3 1:25.000

ABRIL 2024



Font: Elaboració pròpia a partir de dades de l'Ajuntament de

-
 Comerç
-
 Serveis
-
 Altres

PLA D'ORDENACIÓ URBANÍSTICA MUNICIPAL DE RUBÍ
 PLANOLS D'INFORMACIÓ AVANÇ DE PLA

ESTABLIMENTS EN PLANTA BAIXA SEGONS TIPOLOGIA
 4.1.4. Tipus establiment PB

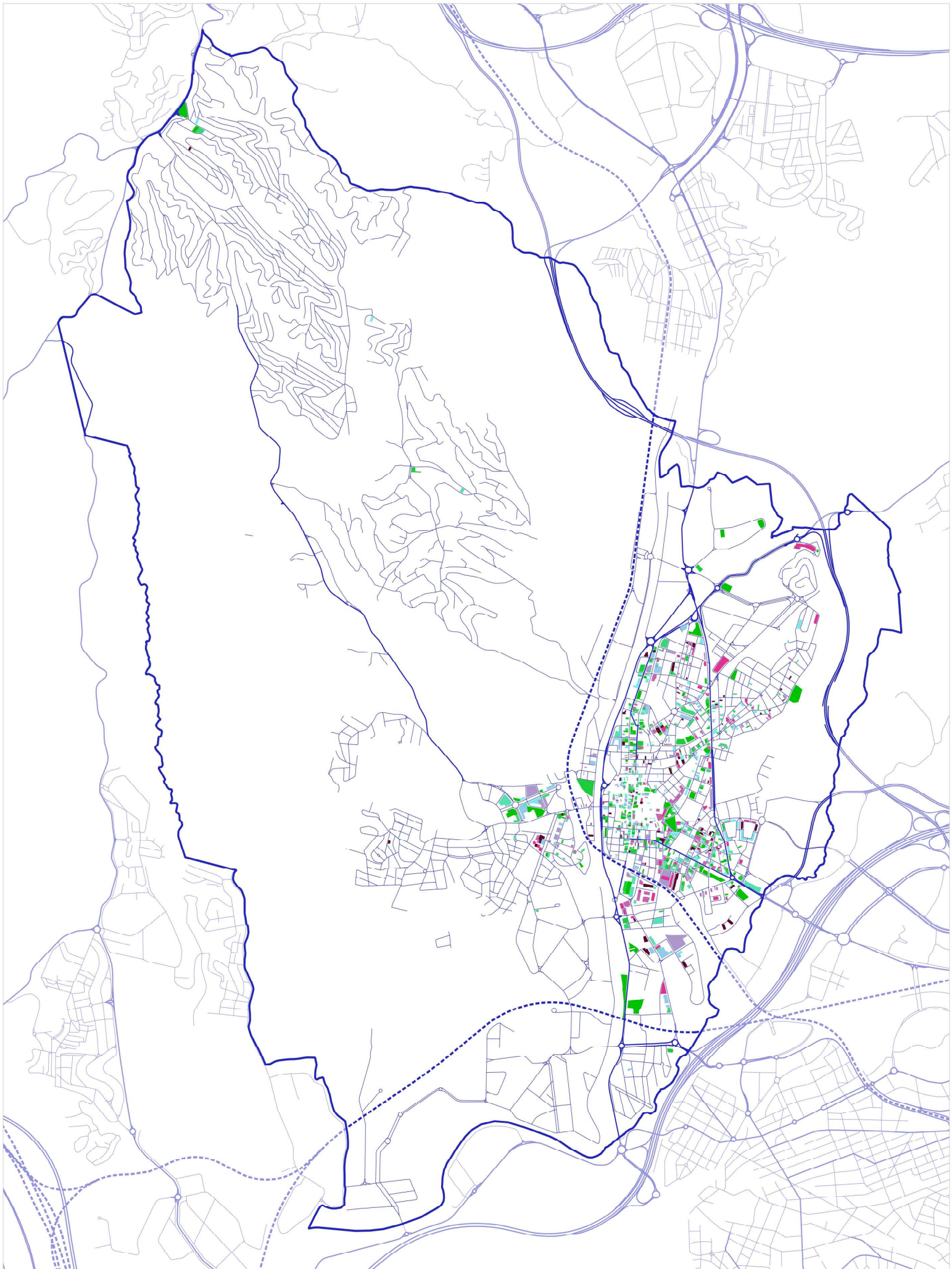
Ajuntament de Rubí

POUM
Pla d'Ordenació Urbanística Municipal de Rubí

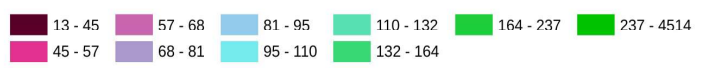
0 250 500 m

DIN A3 1:25.000

ABRIL 2024



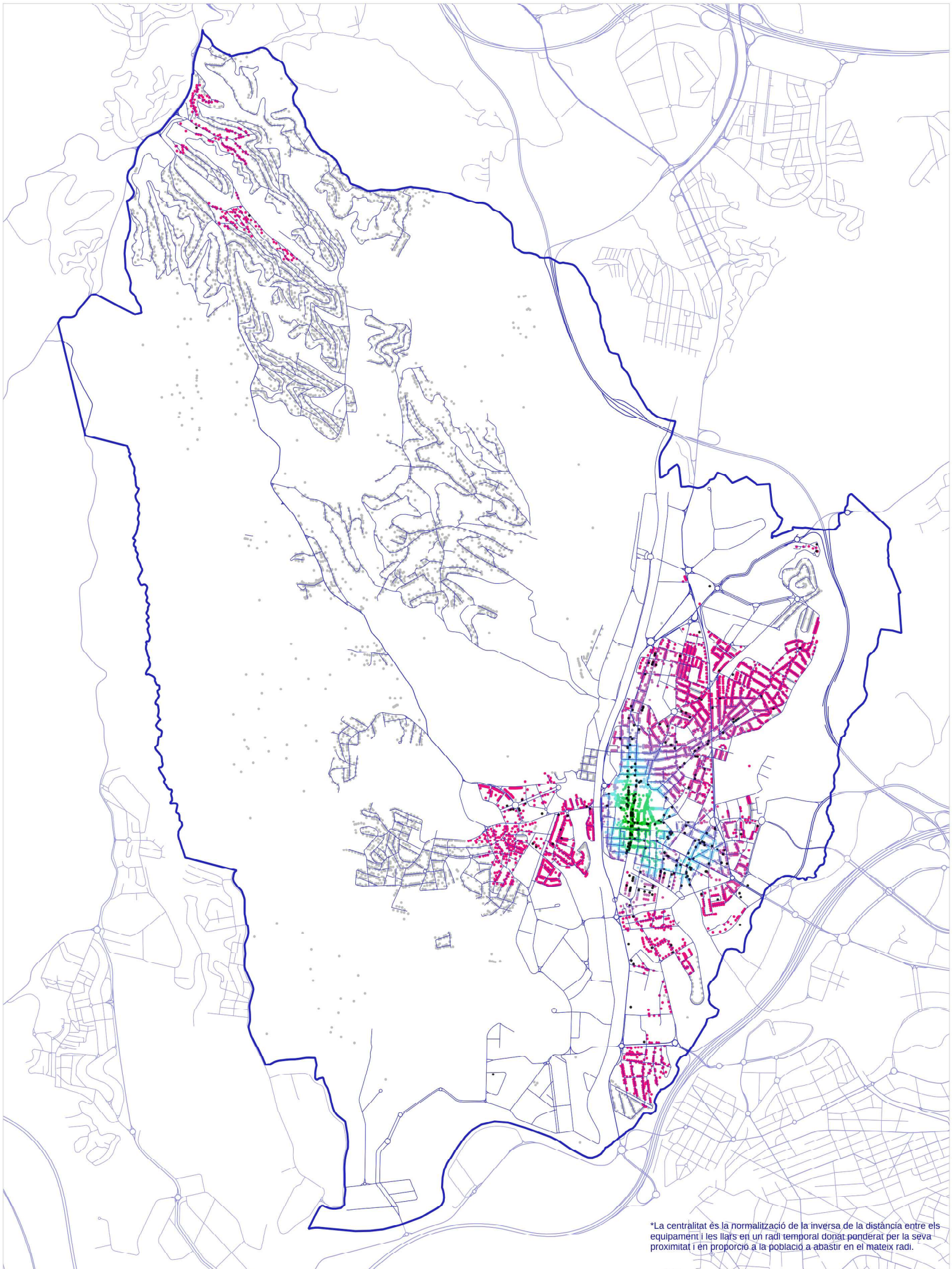
Font: Elaboració pròpia a partir de dades del Cadastre



PLA D'ORDENACIÓ URBANÍSTICA MUNICIPAL DE RUBÍ
 PLANOLS D'INFORMACIÓ AVANÇ DE PLA

LOCALS COMERCIALS SEGONS SUPERFÍCIE
 4.1.5. Locals comercials superfície

 Ajuntament de Rubí	 POUM Pla d'Ordenació Urbanística Municipal de Rubí	0 250 500 m DIN A3 1:25.000	 ABRIL 2024
--	---	--------------------------------	---



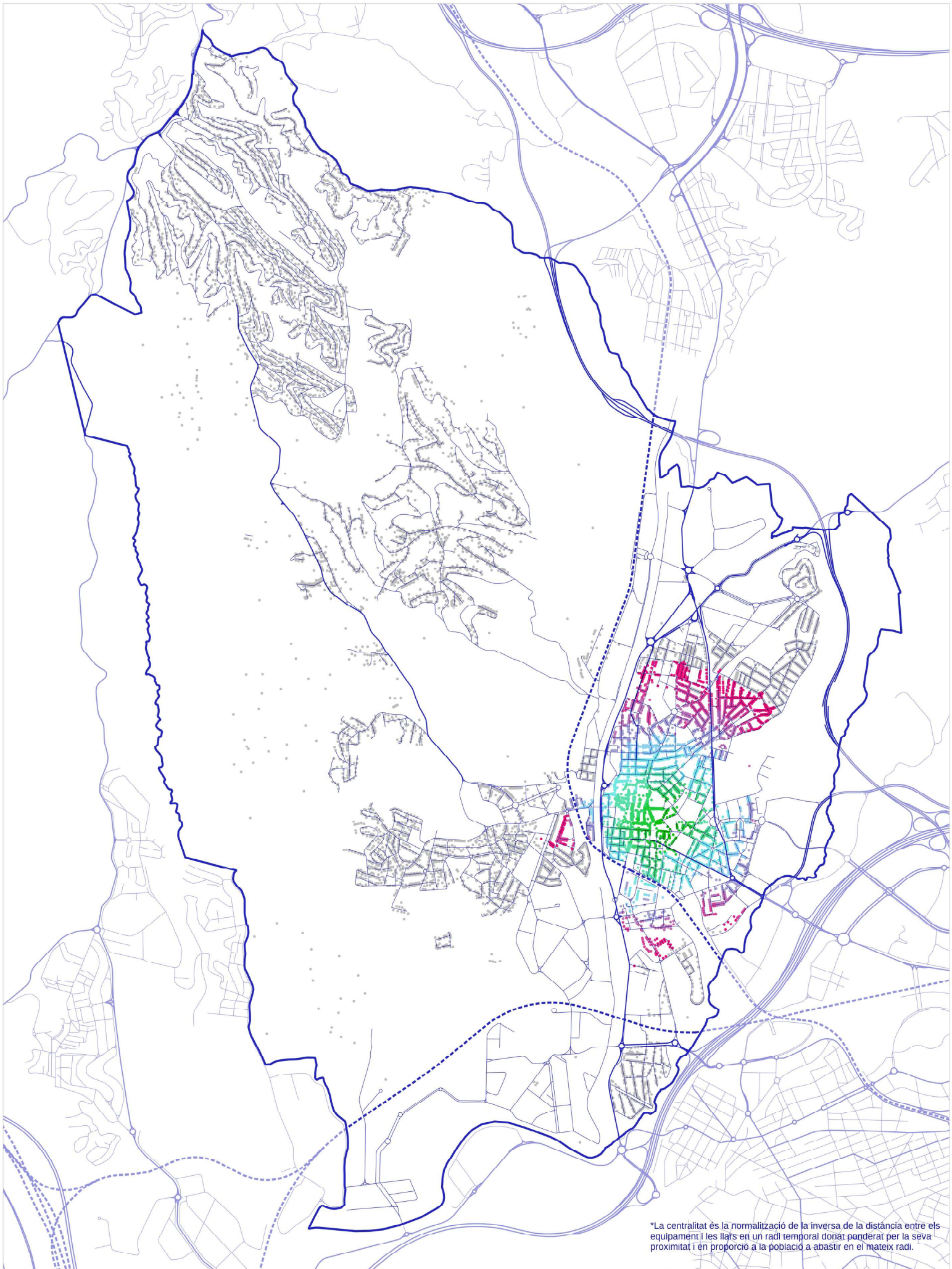
*La centralitat és la normalització de la inversa de la distància entre els equipaments i les il·lats en un radi temporal donat ponderat per la seva proximitat i en proporció a la població a abastir en el mateix radi.

Font: Elaboració pròpia a partir de dades de l'Ajuntament de Rubí



PLA D'ORDENACIÓ URBANÍSTICA MUNICIPAL DE RUBÍ
 PLANDS D'INFORMACIÓ AVANÇ DE PLA

CENTRALITAT AL COMERÇ (250m)
 4.1.6. Centralitat comerç



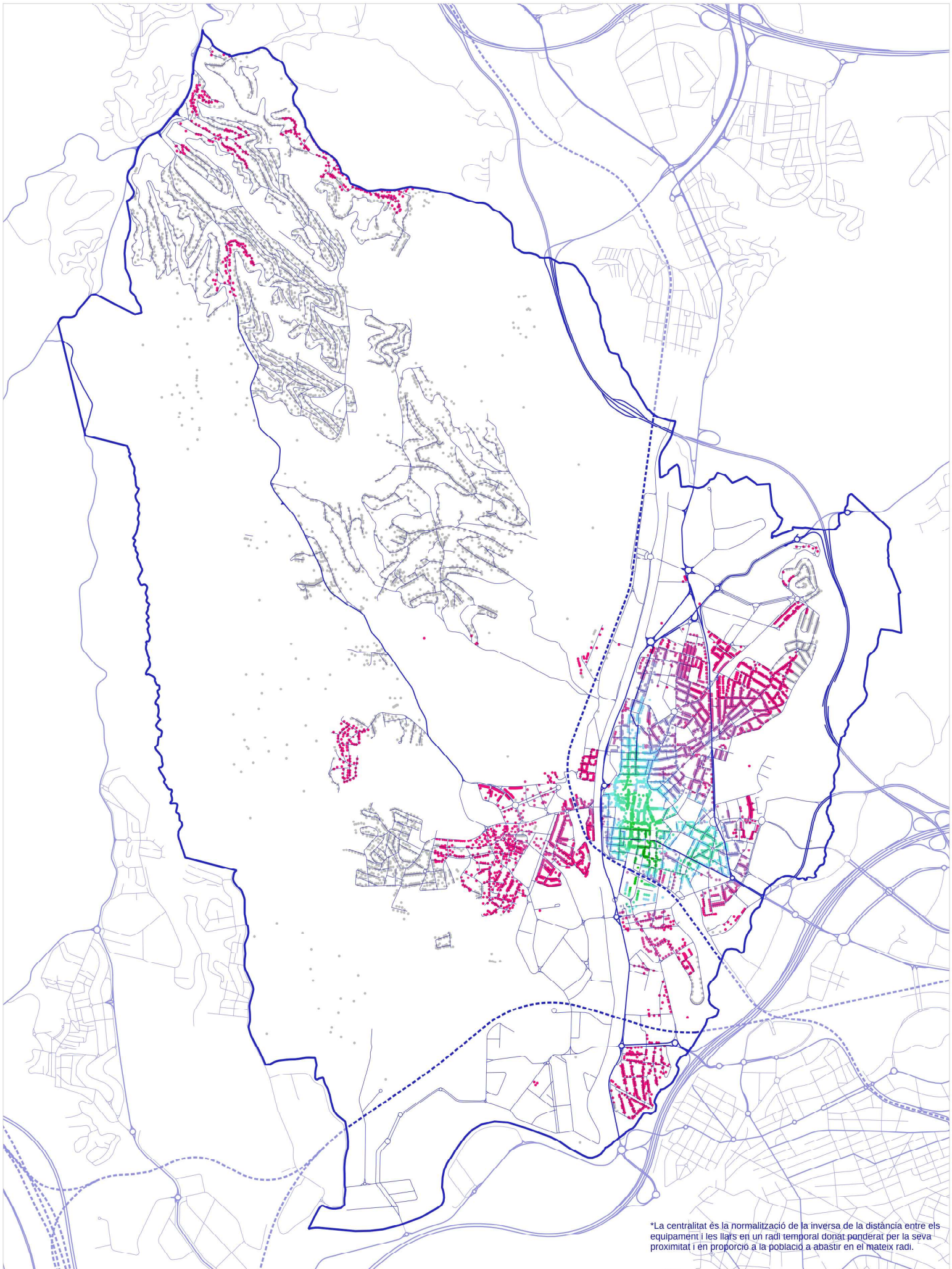
*La centralitat és la normalització de la inversa de la distància entre els equipament i les llars en un radi temporal donat ponderat per la seva proximitat i en proporció a la població a abastir en el mateix radi.

Font: Elaboració pròpia a partir de dades de l'Ajuntament de Rubí



PLA D'ORDENACIÓ URBANÍSTICA MUNICIPAL DE RUBÍ
 PLANS D'INFORMACIÓ AVANÇ DE PLA

CENTRALITAT AL MERCAT MUNICIPAL (750m)
 4.1.7. Centralitat mercats



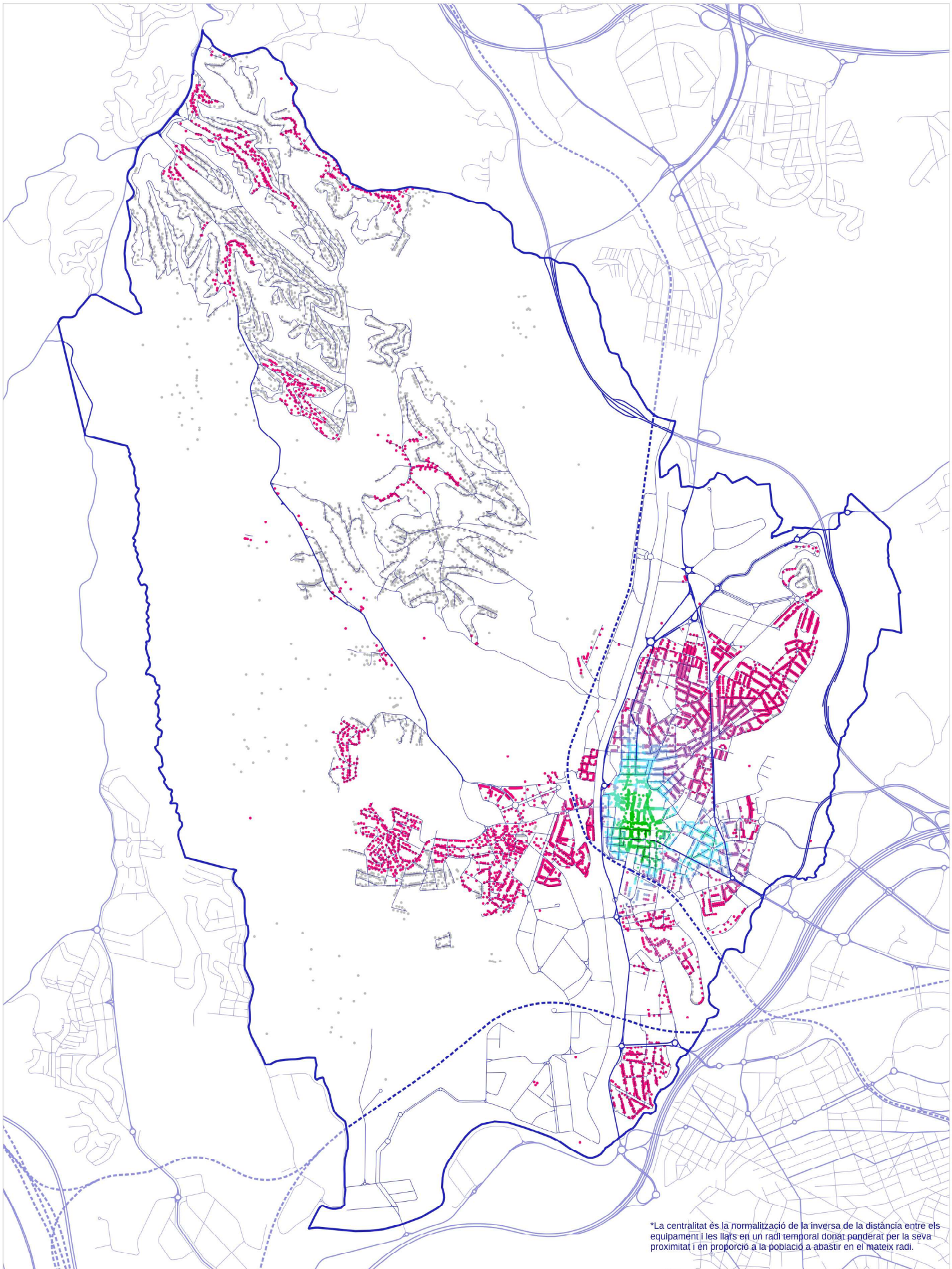
*La centralitat és la normalització de la inversa de la distància entre els equipaments i les llars en un radi temporal donat ponderat per la seva proximitat i en proporció a la població a abastir en el mateix radi.

Font: Elaboració pròpia a partir de dades de l'Ajuntament de Rubí



PLA D'ORDENACIÓ URBANÍSTICA MUNICIPAL DE RUBÍ
 PLANS D'INFORMACIÓ AVANÇ DE PLA

CENTRALITAT ALS SERVEIS DE RESTAURACIÓ (250m)
 4.1.8. Centralitat restauració



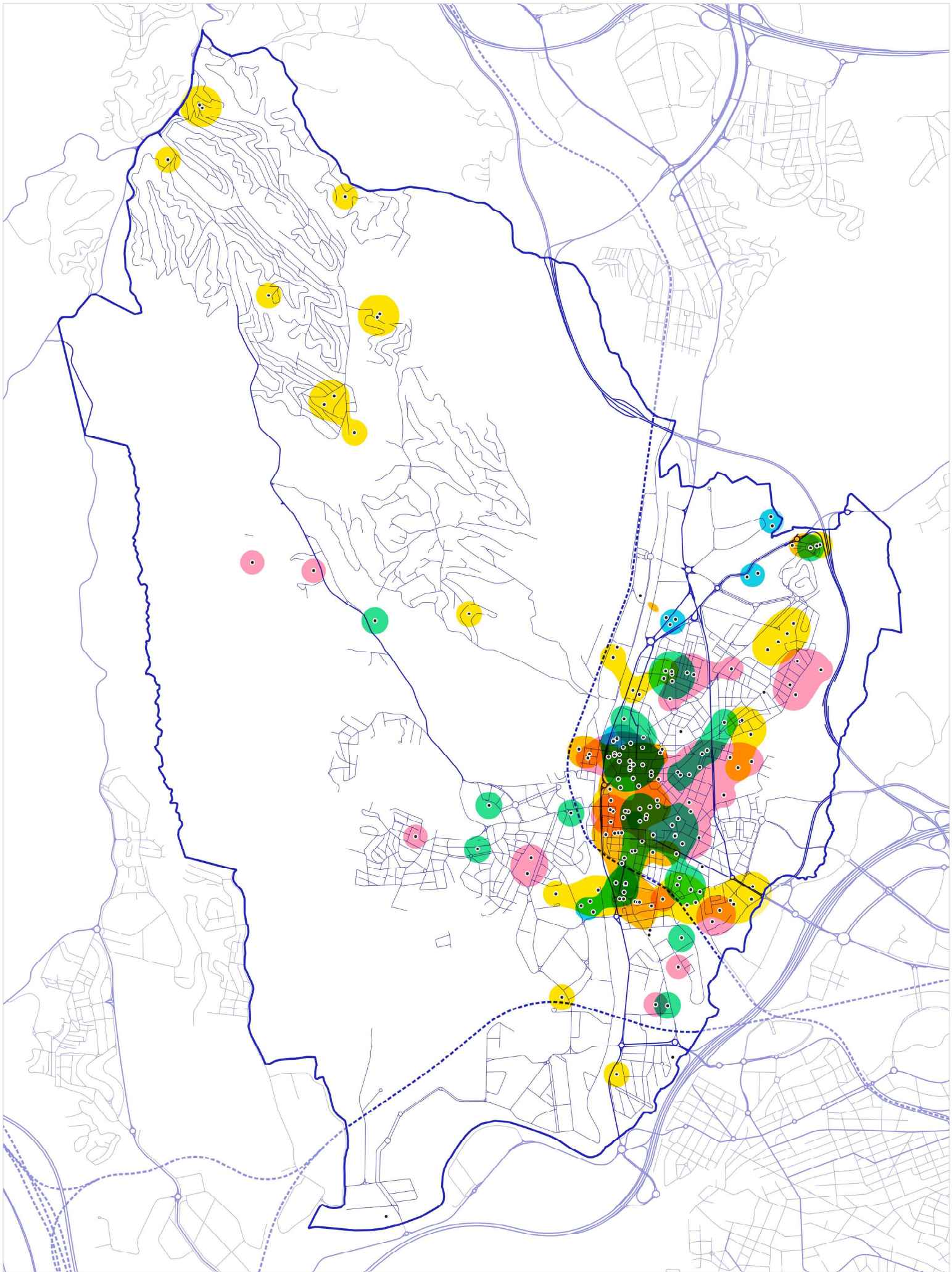
*La centralitat és la normalització de la inversa de la distància entre els equipaments i les llars en un radi temporal donat ponderat per la seva proximitat i en proporció a la població a abastir en el mateix radi.

Font: Elaboració pròpia a partir de dades de l'Ajuntament de Rubí



PLA D'ORDENACIÓ URBANÍSTICA MUNICIPAL DE RUBÍ
 PLANS D'INFORMACIÓ AVANÇ DE PLA

CENTRALITAT ALS SERVEIS DIVERSOS (250m)
 4.1.9. Centralitat serveis diversos

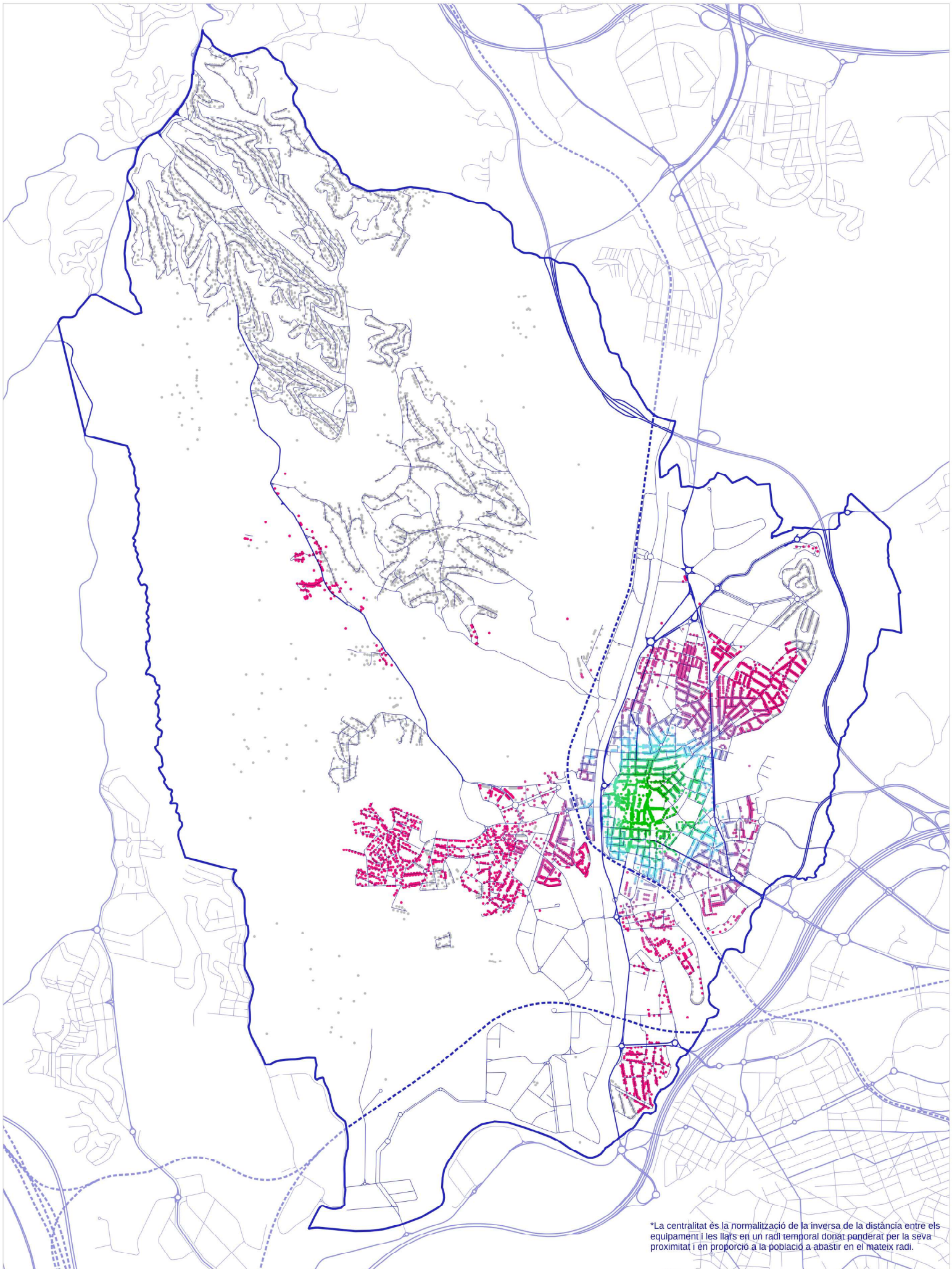


Font: Elaboració pròpia a partir de dades de l'Ajuntament de Rubí

- Administratius
- Assistencial
- Cultural
- Docents
- Esportius

PLA D'ORDENACIÓ URBANÍSTICA MUNICIPAL DE RUBÍ
 PLANS D'INFORMACIÓ AVANÇ DE PLA

HEATMAP DELS TIPUS D'EQUIPAMENTS
 4.1.10. Heatmap equipaments



*La centralitat és la normalització de la inversa de la distància entre els equipaments i les llars en un radi temporal donat ponderat per la seva proximitat i en proporció a la població a abastir en el mateix radi.

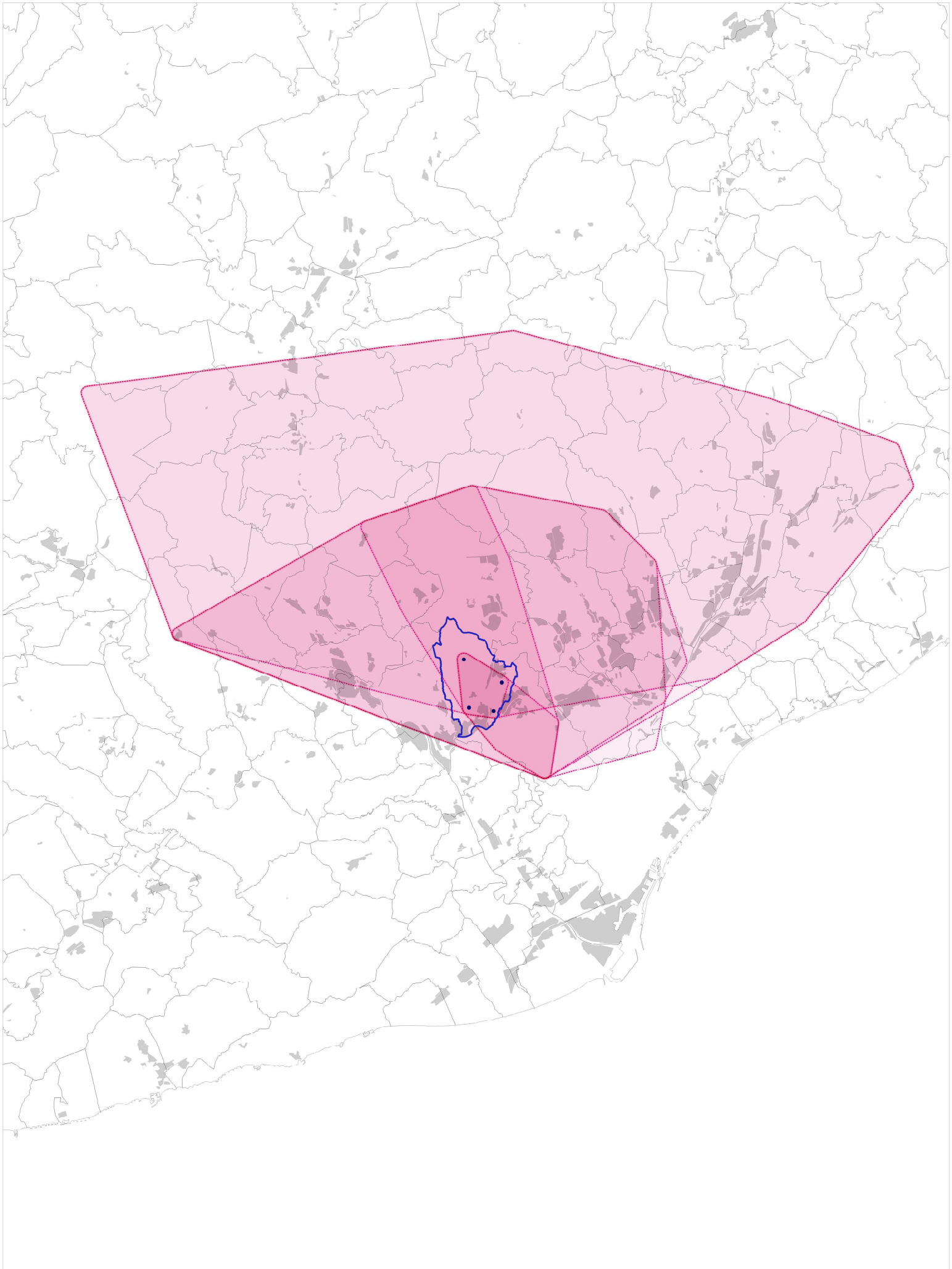
Font: Elaboració pròpia a partir de dades de l'Ajuntament de Rubí



PLA D'ORDENACIÓ URBANÍSTICA MUNICIPAL DE RUBÍ
PLANS D'INFORMACIÓ

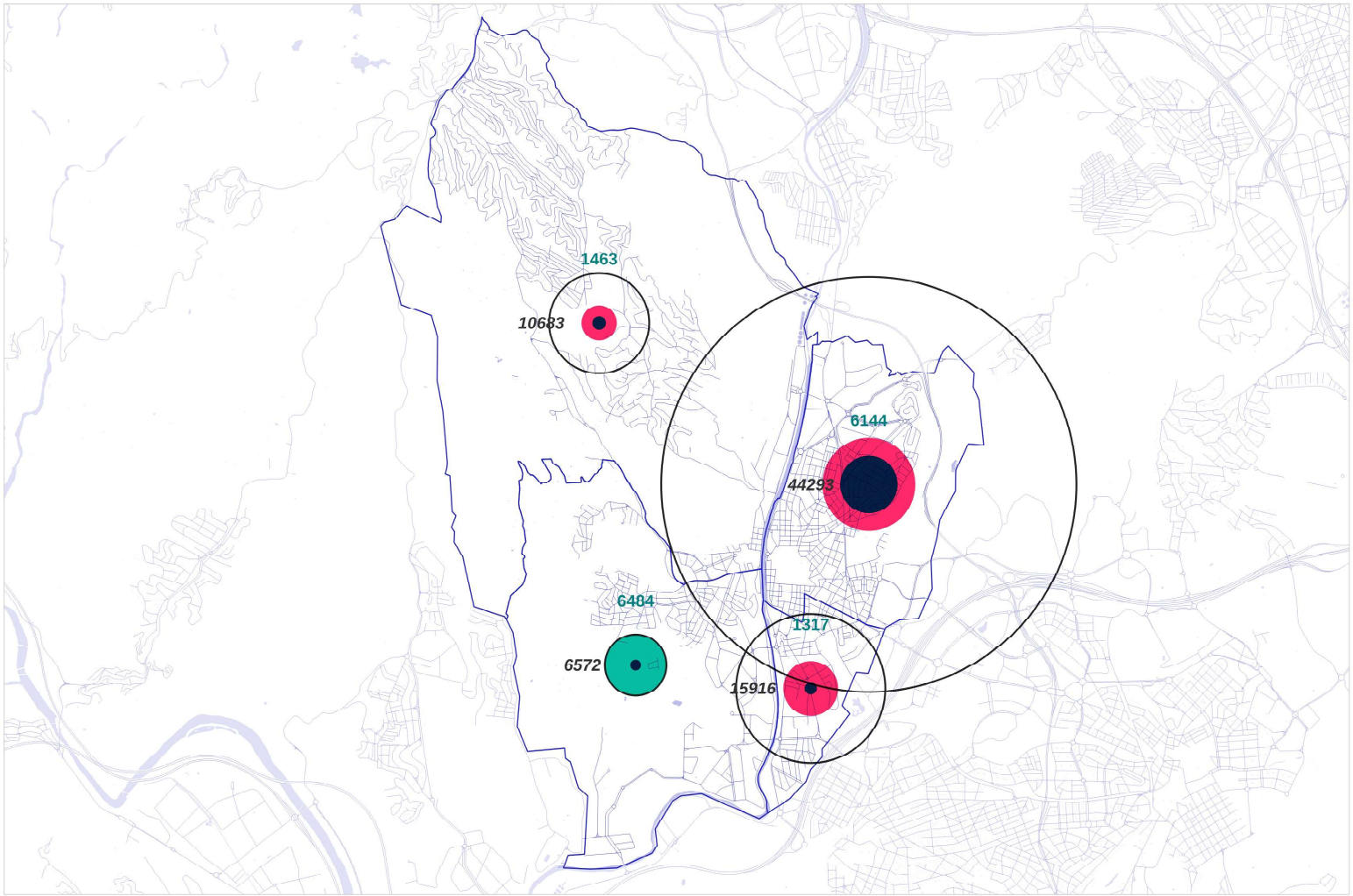
4.1.11 Centralitat als equipaments

0 250 500 m
DIN A3 1:25.000 NOVEMBRE 2023



Font: Elaboració pròpia a partir de dades de l'INE

Àrees de comportament



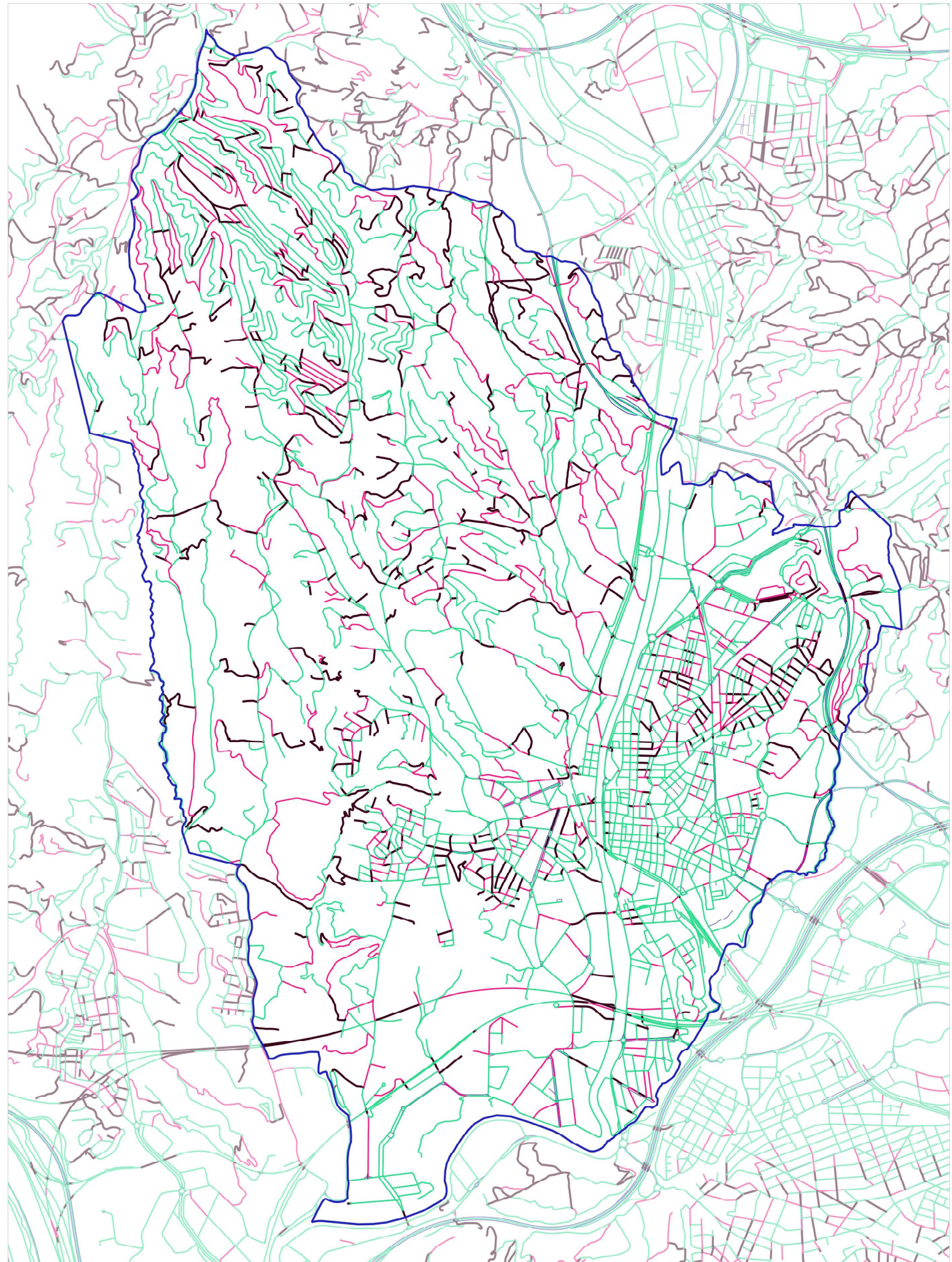
Font: Elaboració pròpia a partir de dades de l'INE

PLA D'ORDENACIÓ URBANÍSTICA MUNICIPAL DE RUBÍ

PLANSUBS D'INFORMACIÓ AVANÇ, DE PLA

Àrees de mobilitat (INE)
 ● Població sortint
 ● Població entrant
 Població

POBLACIÓ ENTRANT I SORTINT
4.1.13. Població entrant-sortint



Font: Elaboració pròpia a partir de dades del Pla de Mobilitat

— 0 - 5 — 5 - 8 — > 8

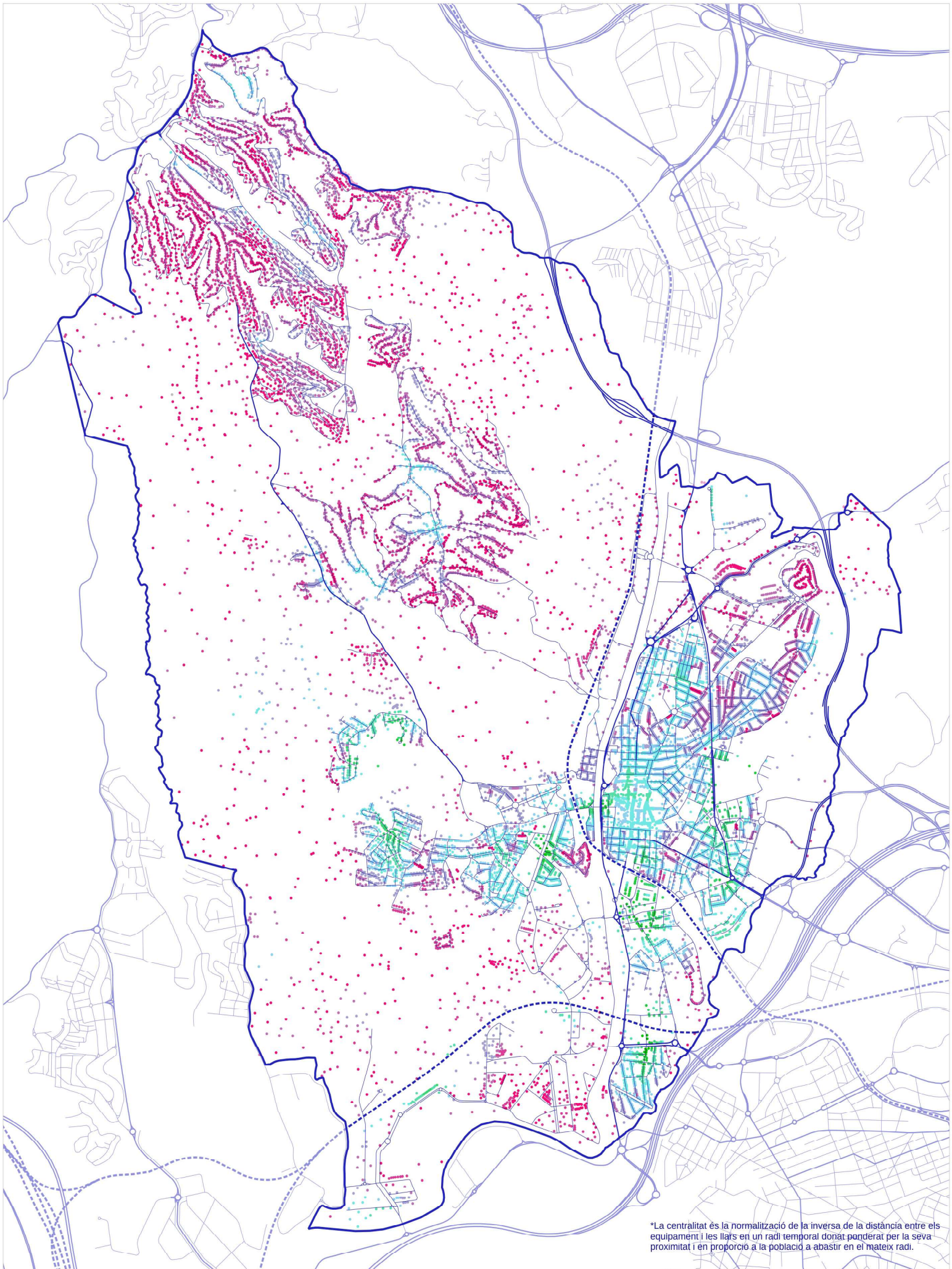
PLA D'ORDENACIÓ URBANÍSTICA MUNICIPAL DE RUBÍ
 PLANOLS D'INFORMACIÓ AVANÇ DE PLA

MAPA DE PENDENTS
 4.1.14. Mapa de pendents

0 250 500 m

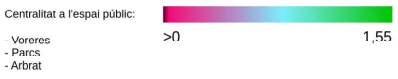
DIN A3 1:25.000

ABRIL 2024



*La centralitat és la normalització de la inversa de la distància entre els equipaments i les llars en un radi temporal donat ponderat per la seva proximitat i en proporció a la població a abastir en el mateix radi.

Font: Elaboració pròpia a partir de dades de l'Ajuntament de Rubí



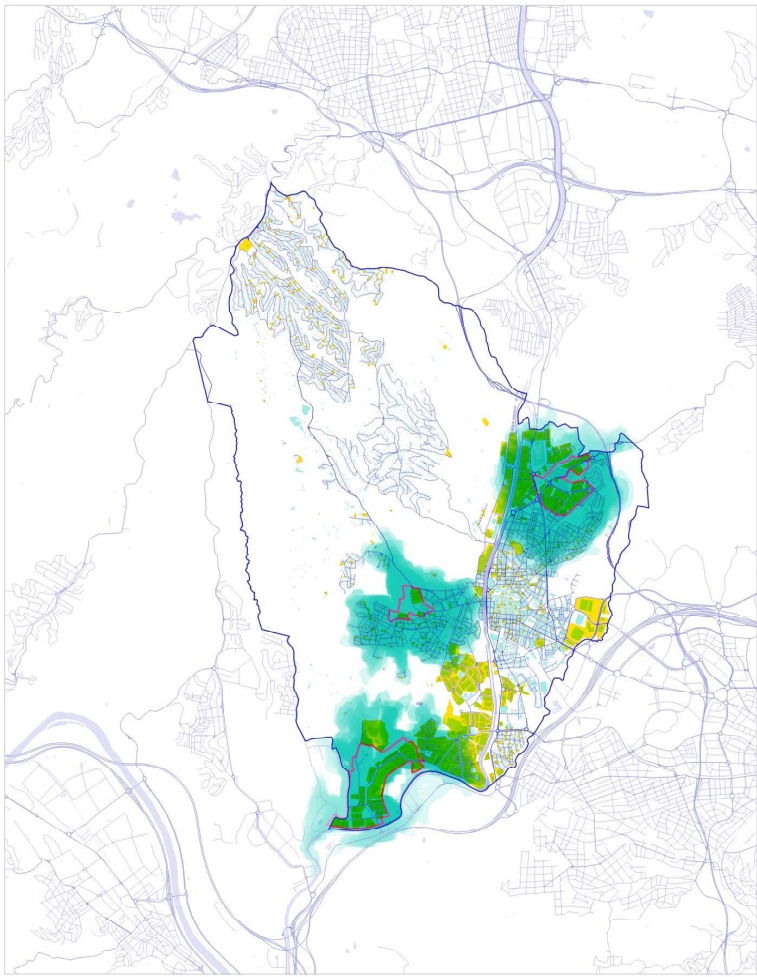
PLA D'ORDENACIÓ URBANÍSTICA MUNICIPAL DE RUBÍ
 PLANS D'INFORMACIÓ AVANÇ DE PLA

CENTRALITAT A L'ESPAI PÚBLIC
 4.1.15. Centralitat a espai públic

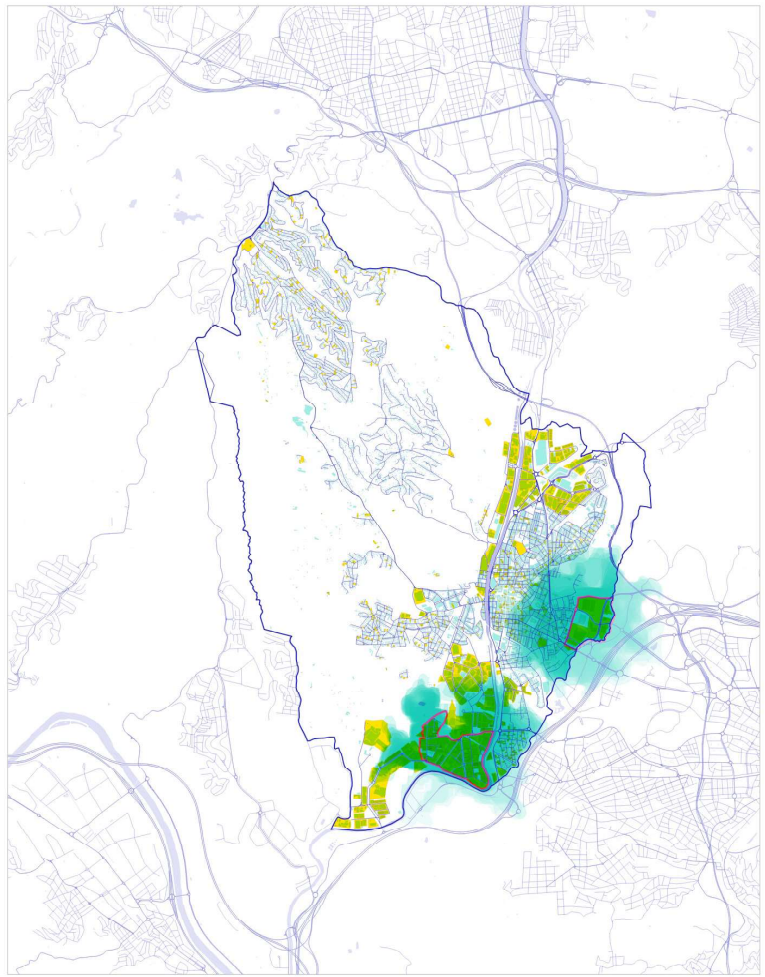
Ajuntament de Rubí POUM Pla d'Ordenació Urbanística Municipal de Rubí

0 250 500 m
 DIN A3 1:25.000

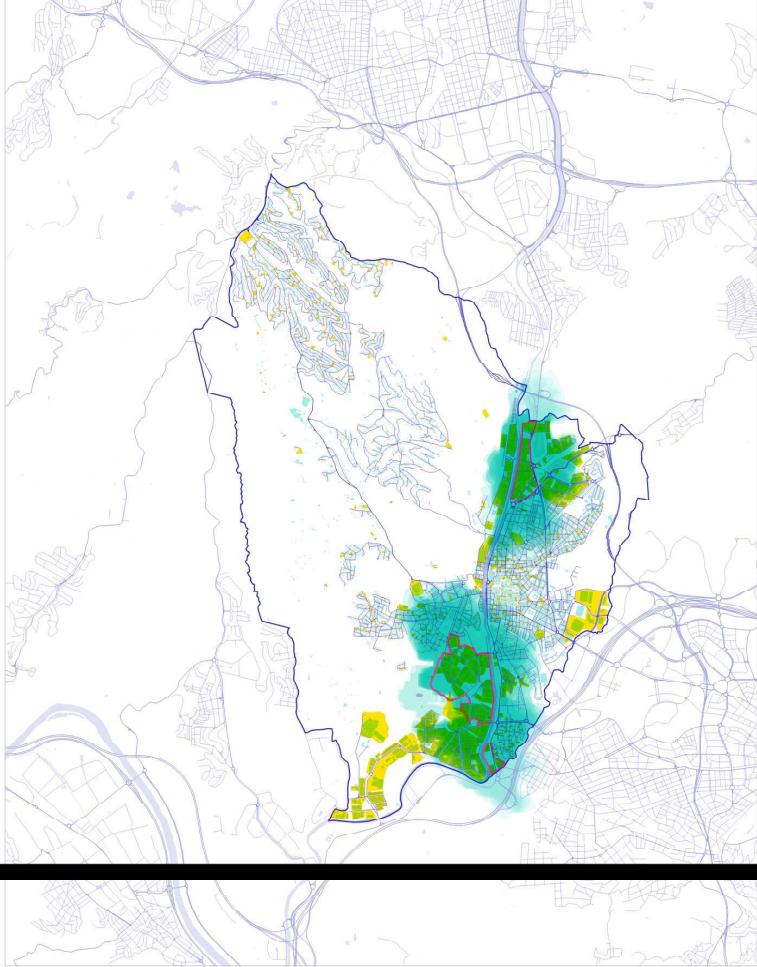
ABRIL 2024



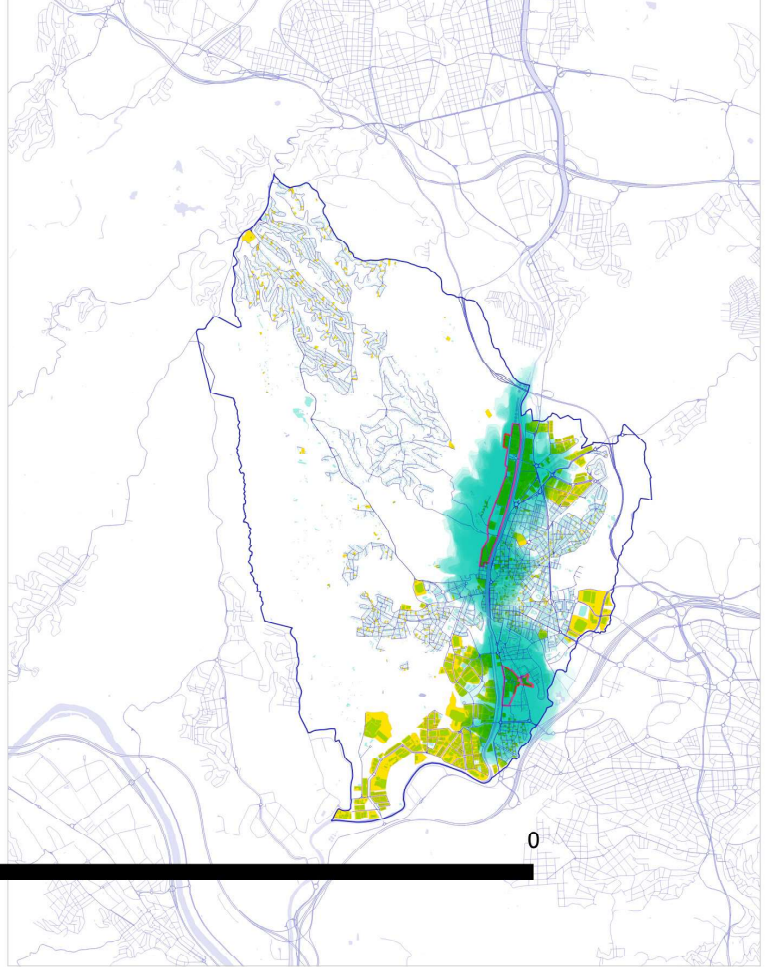
Can Rosés, Sant Genís i Rubí Sud



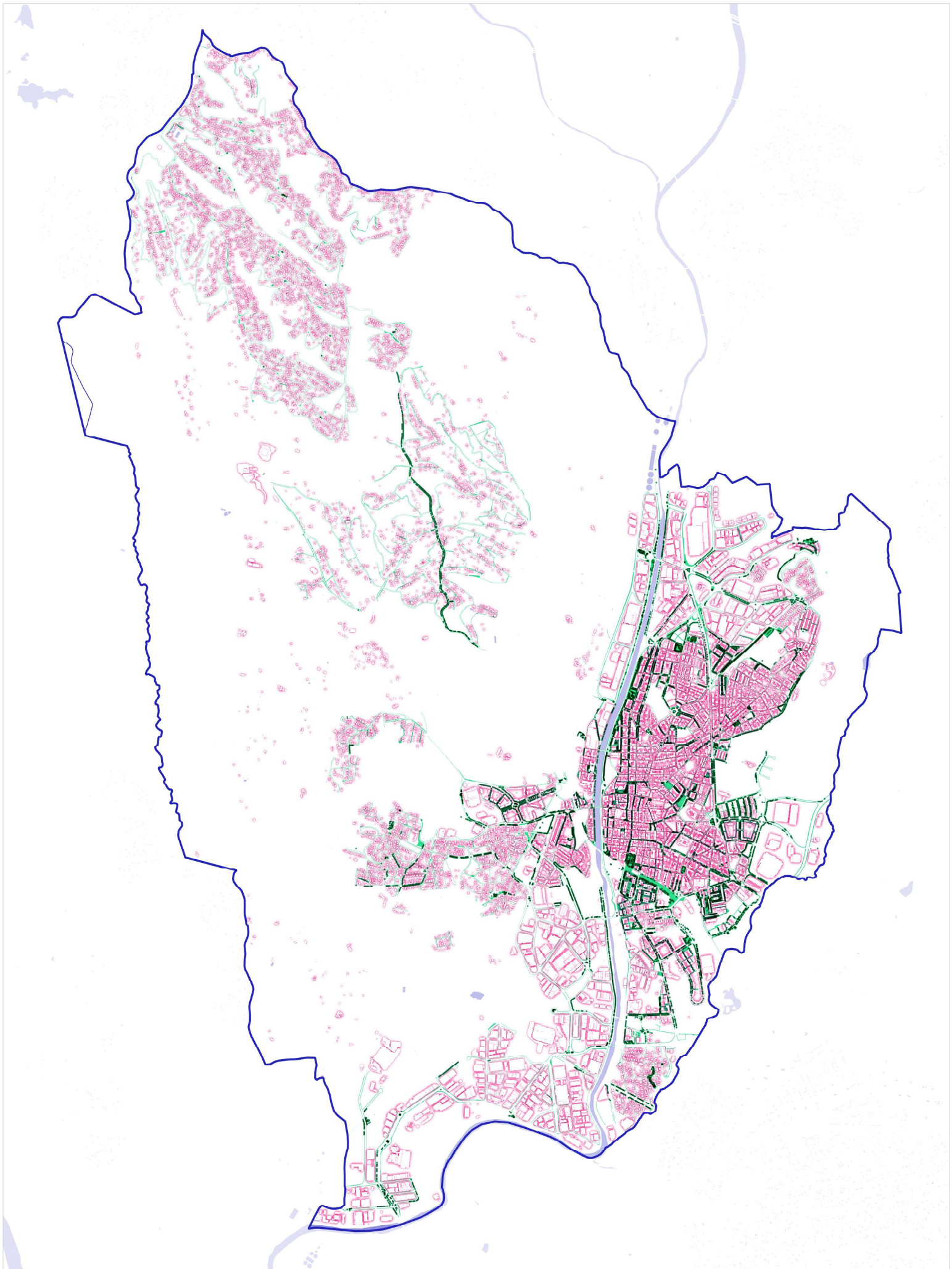
Can Sant Joan Oest i Can Jardí



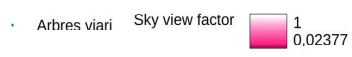
Can Vallhonrat, Ctra. de Terrassa i Cova Solera



Ca n'Alzamora i La Llana - Can Serra



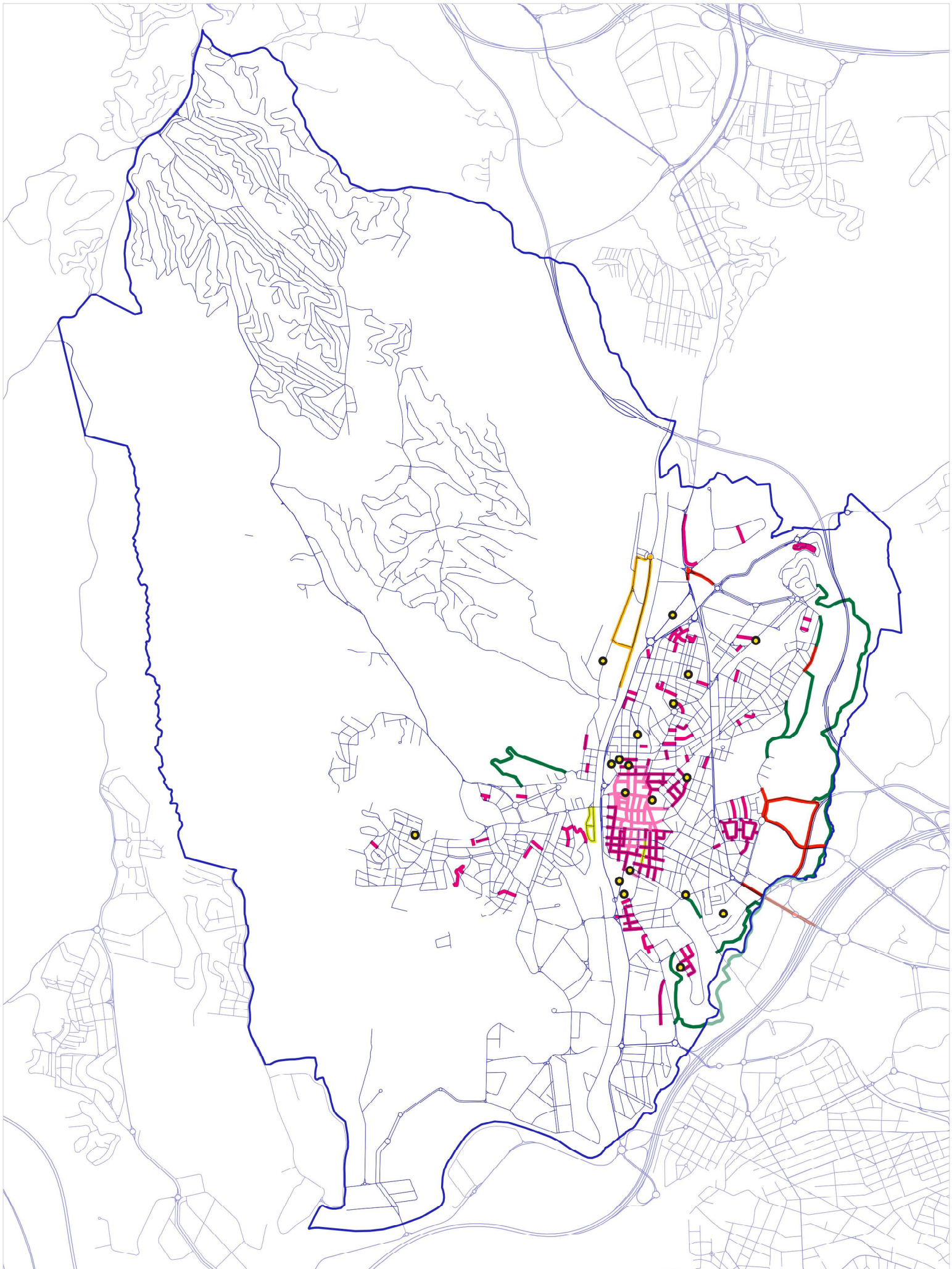
Font: Elaboració pròpia a partir de dades de l'Ajuntament de Rubí



PLA D'ORDENACIÓ URBANÍSTICA MUNICIPAL DE RUBÍ
 PLANOLS D'INFORMACIÓ
 AVANÇ DE PLA

SKY VIEW FACTOR
 4.1.17. Sky view factor





Font: Elaboració pròpia a partir de dades del Pla de Mobilitat

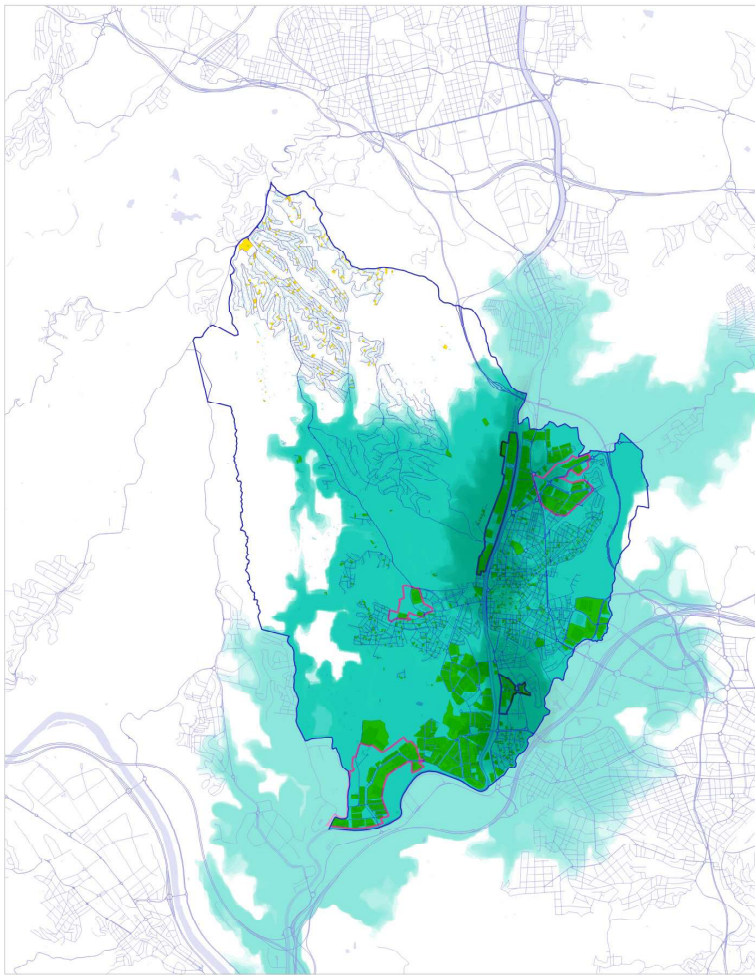
- Camí Verd
- Carrer de convivència
- Carril bici
- Aparcaments per a bicicletes
- Carrer 30
- Carrer de vianants
- Vorera bici

PLA D'ORDENACIÓ URBANÍSTICA MUNICIPAL DE RUBÍ
 PLANS D'INFORMACIÓ AVANÇ DE PLA

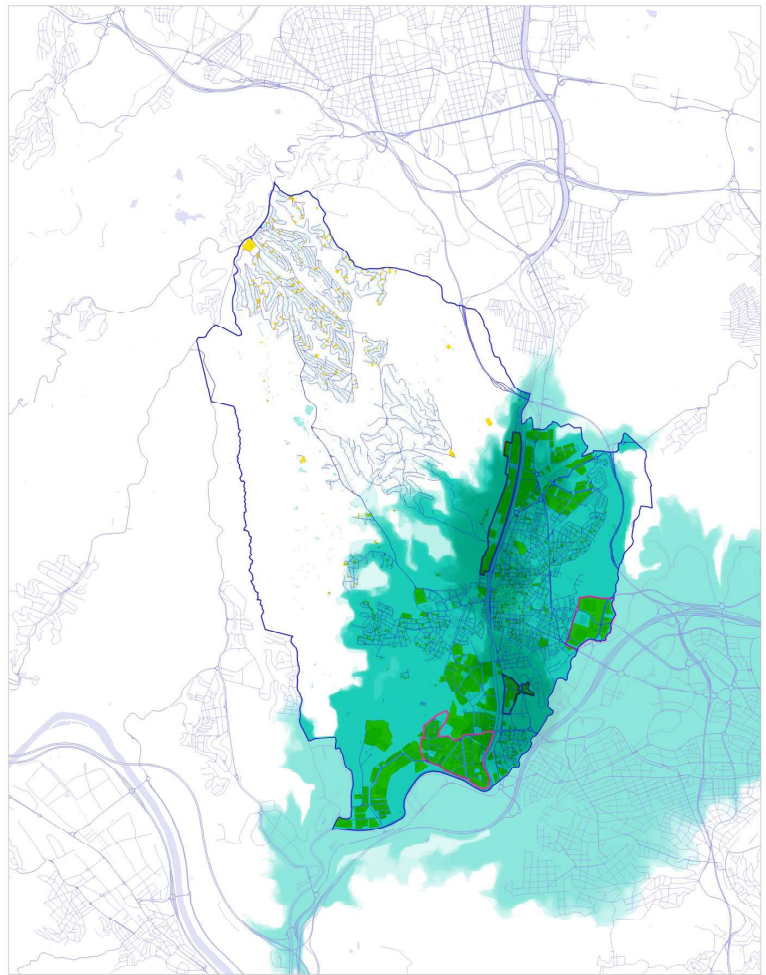
XARXA CICLABLE
 4.1.18. Xarxa ciclable

Ajuntament de Rubí
 Pla d'Ordenació Urbanística Municipal de Rubí

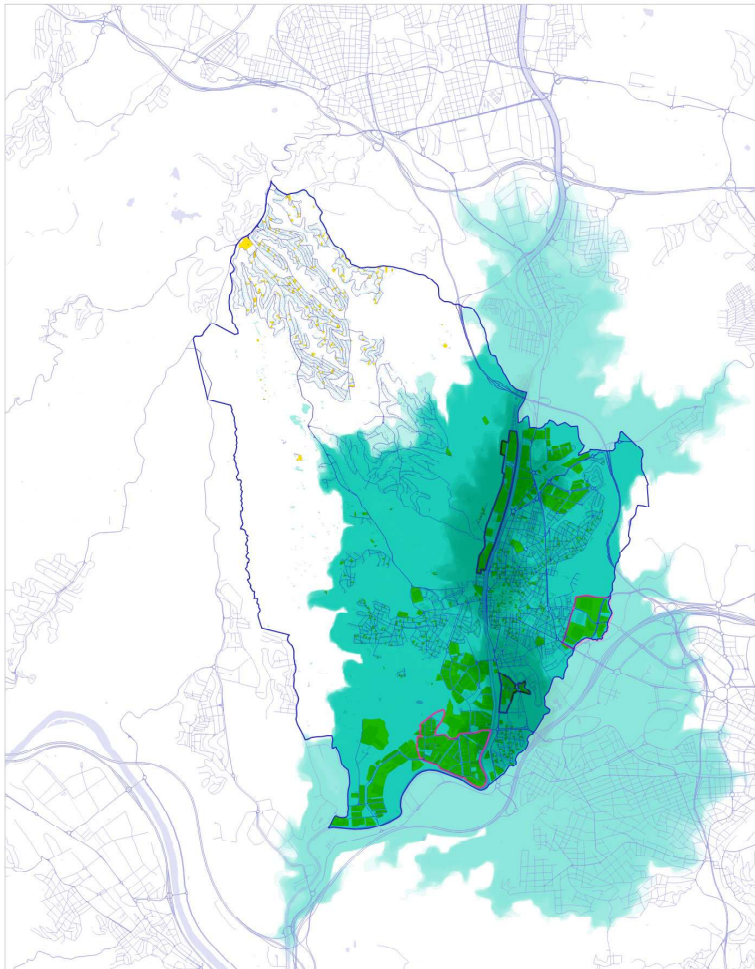
0 250 500 m
 DIN A3 1:25.000
ABRIL 2024



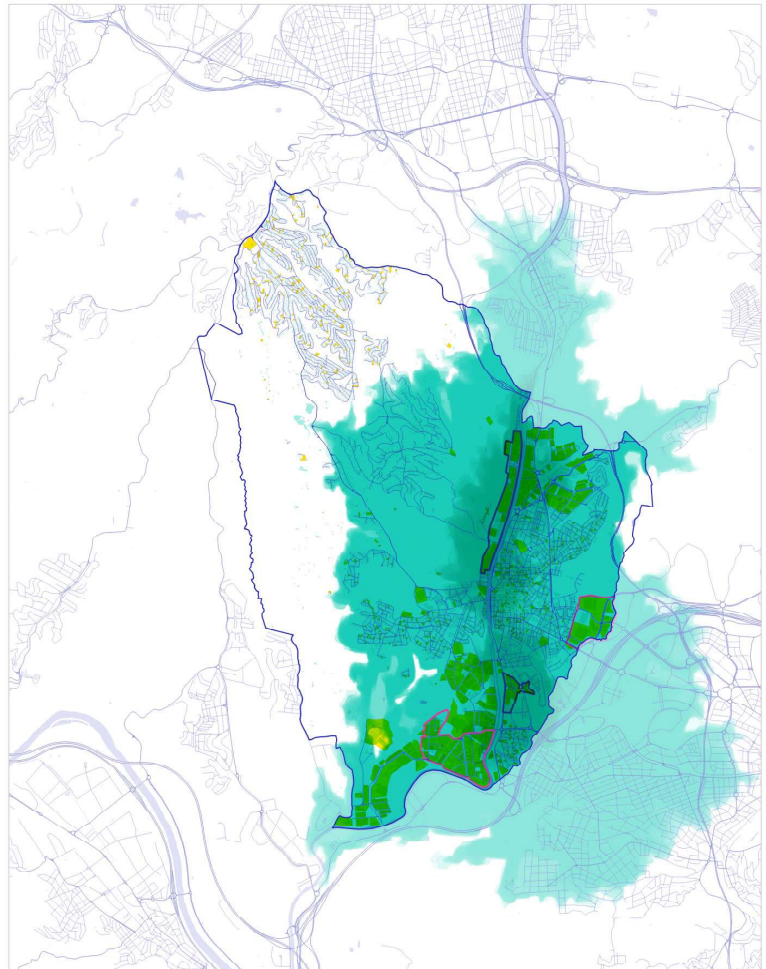
Can Rosés, Sant Genís i Rubí Sud



Can Sant Joan Oest i Can Jardí



Can Vallhonrat, Ctra. de Terrassa i Cova Solera



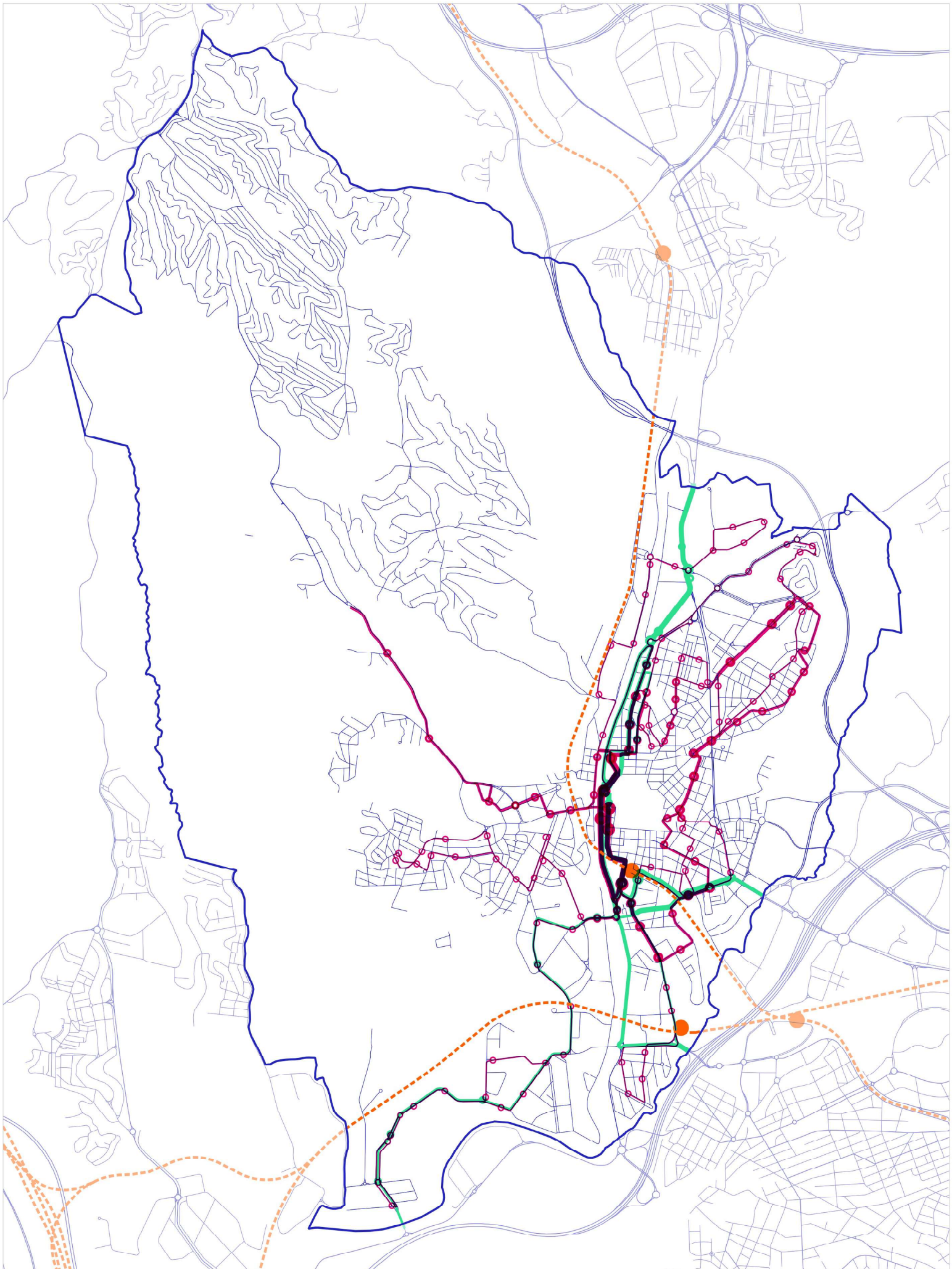
Ca n'Alzamora i La Liana - Can Serra

Font: Elaboració pròpia a partir de dades del cadastre

Isocrones 15 min en bicicleta SIPAE Sòl Industrial (cadastre)

PLA D'ORDENACIÓ URBANÍSTICA MUNICIPAL DE RUBÍ
 PLANOLS D'INFORMACIÓ AVANÇ DE PLA

ISOCRONES A 15min EN BICICLETA DELS POLÍGONS
 4.1.10. Isocrones a 15 minuts dels polígons (bic)



Font: Elaboració pròpia a partir de dades del Pla de Mobilitat

- - - Xarxa ferroviària
- Parades FGC i Renfe
- Bus urbà
- Bus interurbà

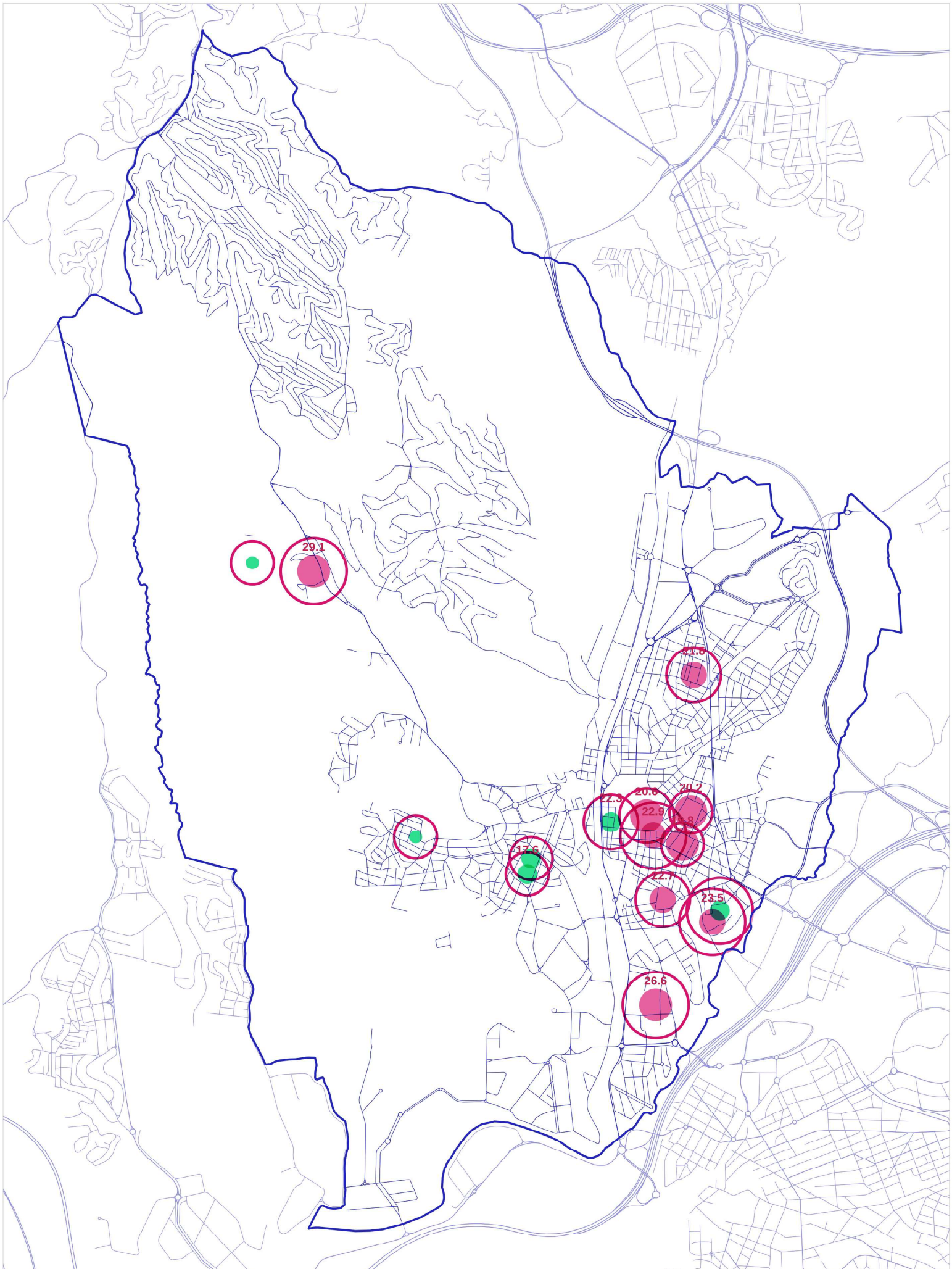
PLA D'ORDENACIÓ URBANÍSTICA MUNICIPAL DE RUBÍ
 PLANOLS D'INFORMACIÓ AVANÇ DE PLA

XARXA TRANSPORT PÚBLIC
 4.1.20. Xarxa de transport públic

Ajuntament de Rubí
Pla d'Ordenació Urbanística Municipal de Rubí

0 250 500 m
DIN A3 1:25.000

ABRIL 2024

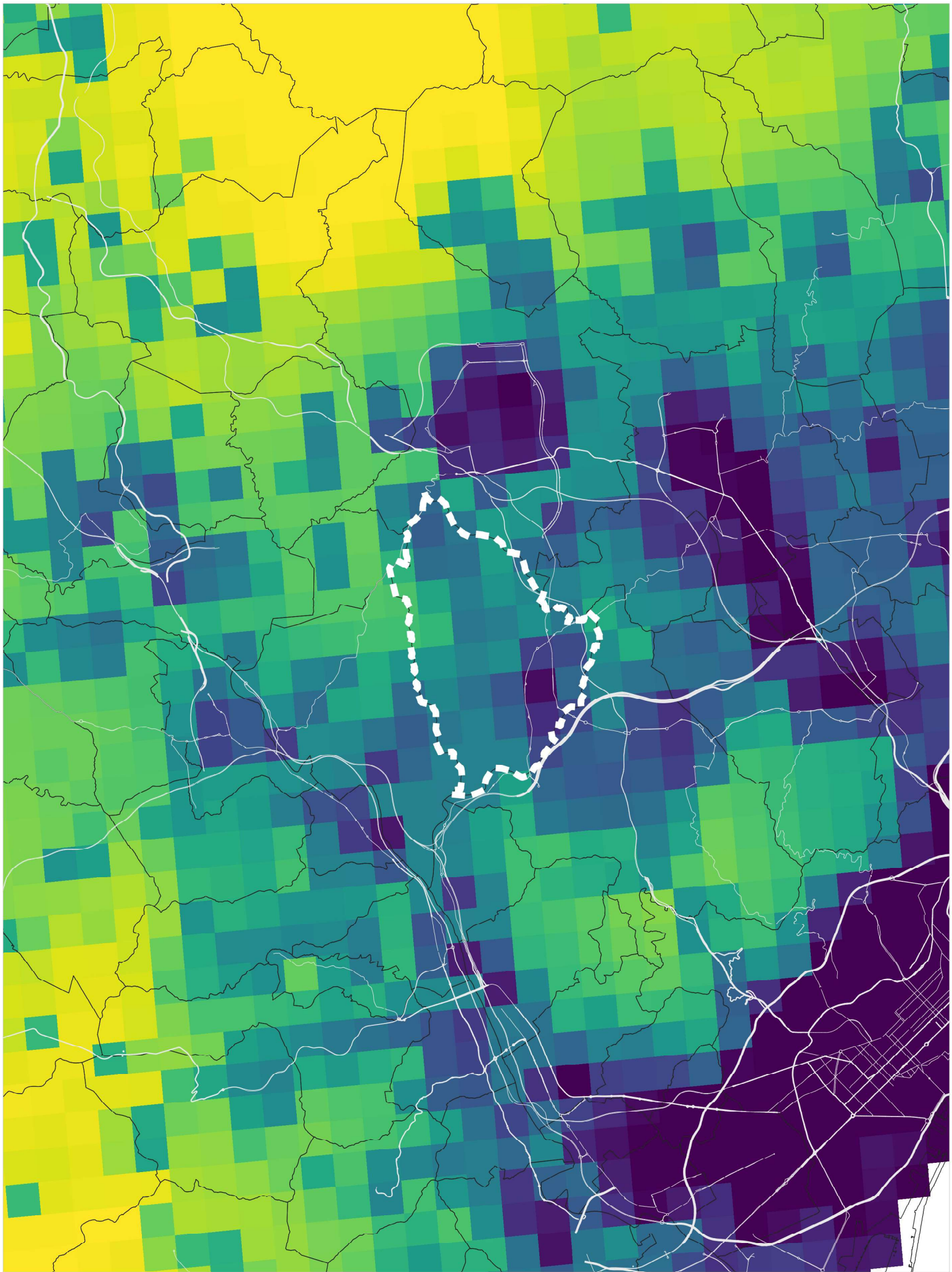


Font: Elaboració pròpia a partir de dades de l'experiment de ciència ciutadana "Mesura NO2"

○ NO2 en l'exterior ● NO2 en l'interior <10µg/m3 ● NO2 en l'interior >10µg/m3

PLA D'ORDENACIÓ URBANÍSTICA MUNICIPAL DE RUBÍ
 PLANS D'INFORMACIÓ
 AVANÇ DE PLA

CONTAMINACIÓ PER NO2 EN LES ESCOLES I INSTITUTS
 4.2.1. Escoles NO2



Font: Elaboració pròpia a partir de dades de l'informe de la qualitat de l'aire d'Europa EEA



PLA D'ORDENACIÓ URBANÍSTICA MUNICIPAL DE RUBÍ
 PLANS D'INFORMACIÓ AVANÇ DE PLA

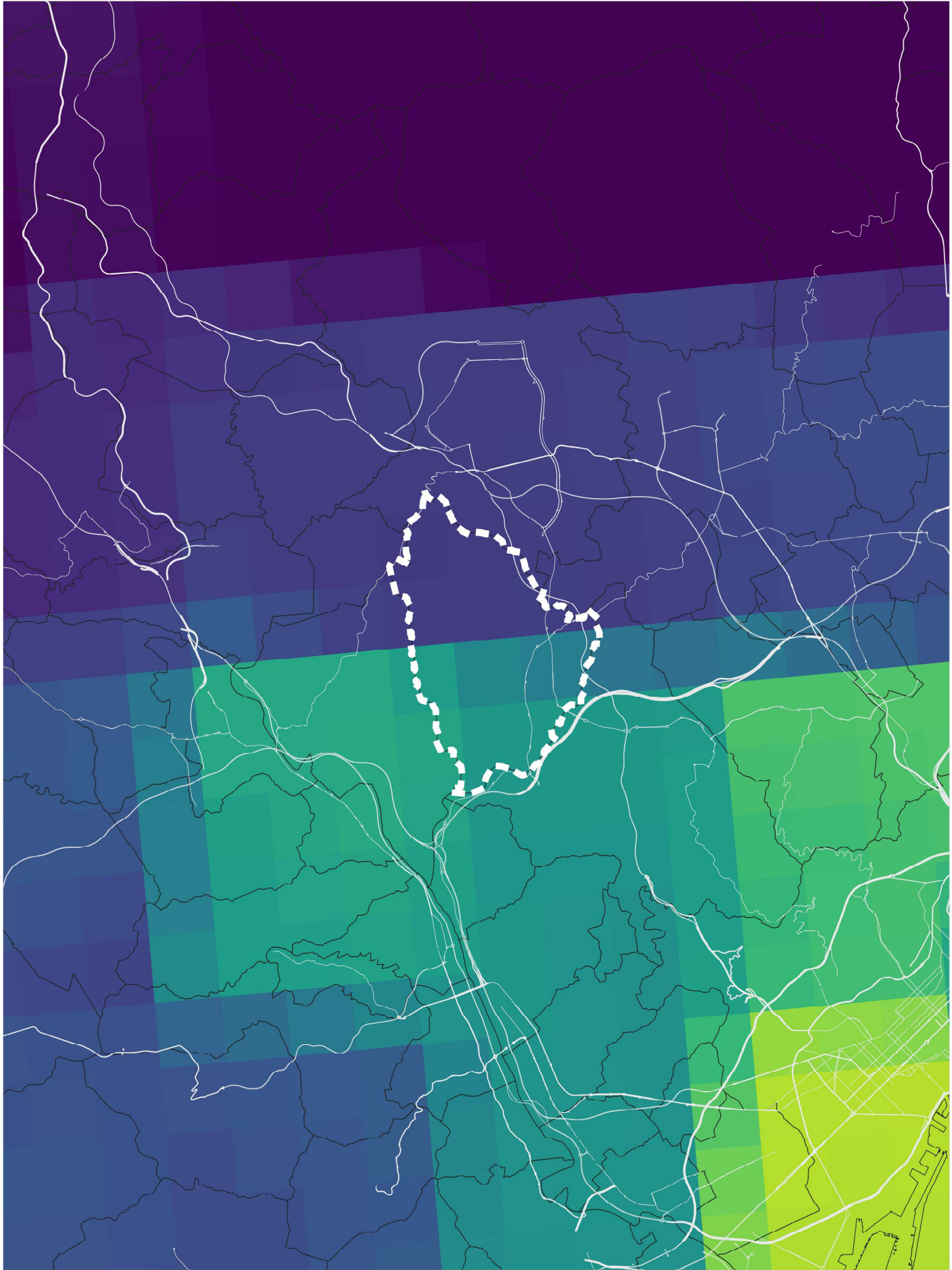
CONTAMINACIÓ PER NO2
 4.2.2. NO2



 Ajuntament de Rubí Pla d'Ordenació Urbanística Municipal de Rubí

0 1.000 2.000 m
 DIN A3 1:100.000


 ABRIL 2024



Font: Elaboració pròpia a partir de dades de l'informe de la qualitat de l'aire d'Europa EEA

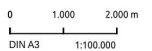
Ozò (2019)

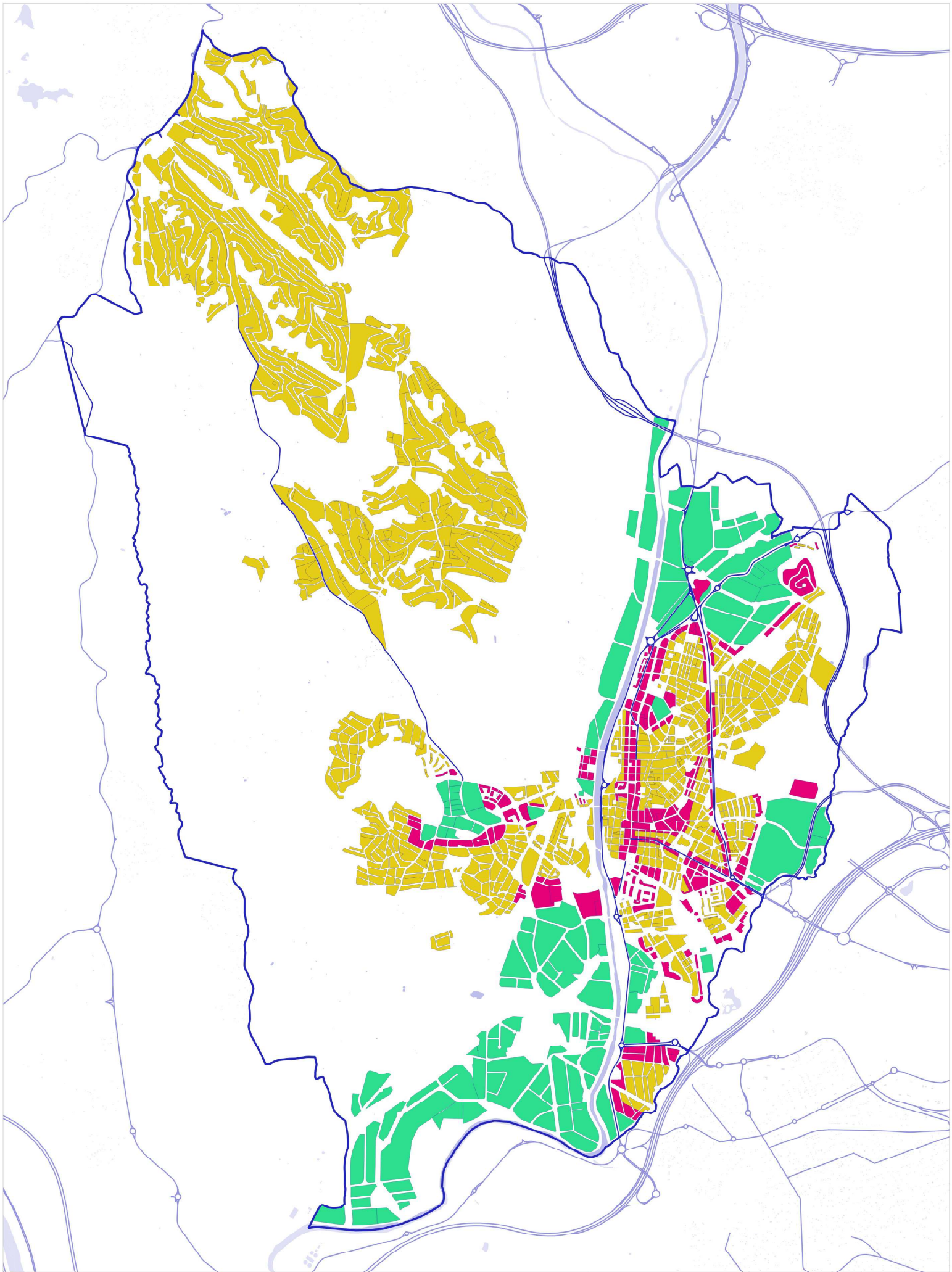
	40.000
	15.000

PLA D'ORDENACIÓ URBANÍSTICA MUNICIPAL DE RUBÍ
 PLANS D'INFORMACIÓ

AVANÇ DE PLA

CONTAMINACIÓ PER OZÓ (O3)
 4.2.3. Ozó - O3





Font: Elaboració pròpia a partir de dades de l'Ajuntament de Rubí

A4
 B1
 C2

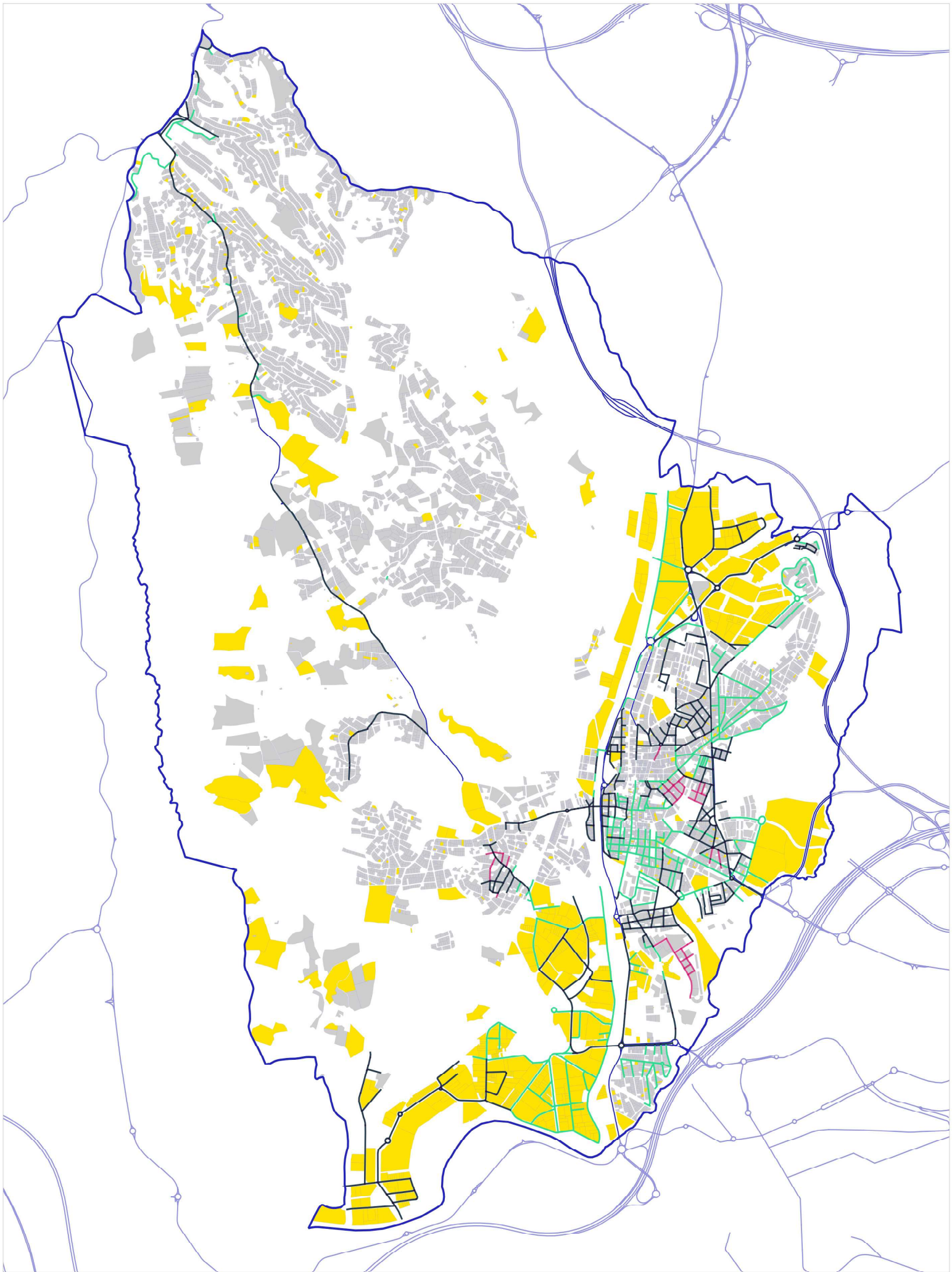
PLA D'ORDENACIÓ URBANÍSTICA MUNICIPAL DE RUBÍ
 PLANS D'INFORMACIÓ AVANÇ DE PLA

MAPA DE ZONES DE SENSIBILITAT ACÚSTICA
 4.2.4. Zones de sensibilitat acústica

0 250 500 m

DIN A3 1:25.000

ABRIL 2024



Font: Elaboració pròpia a partir de dades del cadastre i de l'Ajuntament de Rubí

— Soroll dia — Soroll nit Industrial (Cadastre) Residencial (Cadastre)

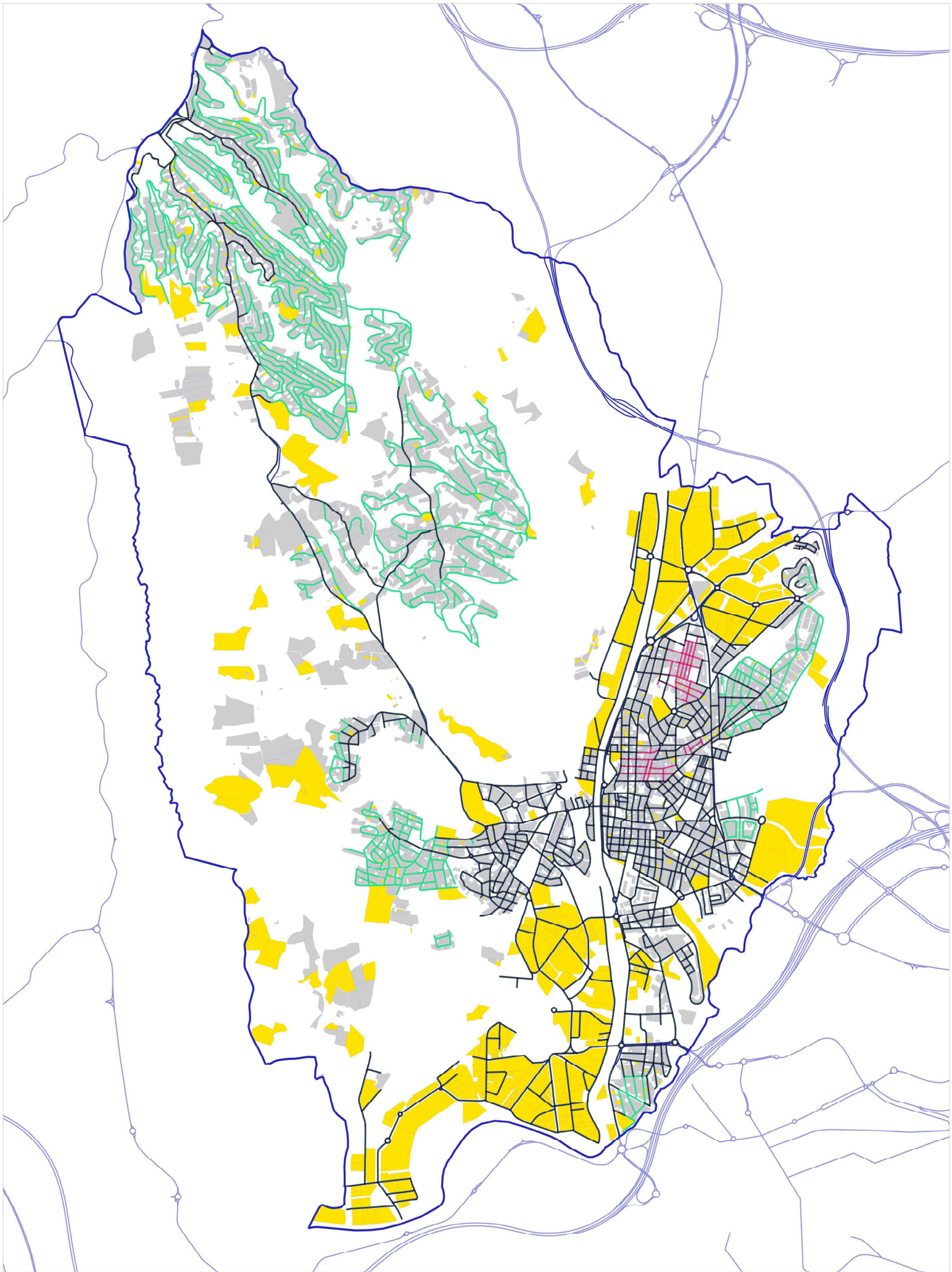
PLA D'ORDENACIÓ URBANÍSTICA MUNICIPAL DE RUBÍ
 PLANOLS D'INFORMACIÓ AVANÇ DE PLA

SUPERACIONS DIÛRNES I NOCTURNES: LÍMITS GENCAT
 4.2.5. Superacions Censat






DIN A3 1:25.000 ABRIL 2024



Font: Elaboració pròpia a partir de dades del cadastre i de l'Ajuntament de Rubí

— Soroll dia >53dB
 — Soroll nit >45dB
 Industrial (Cadastre)
 Residencial (Cadastre)

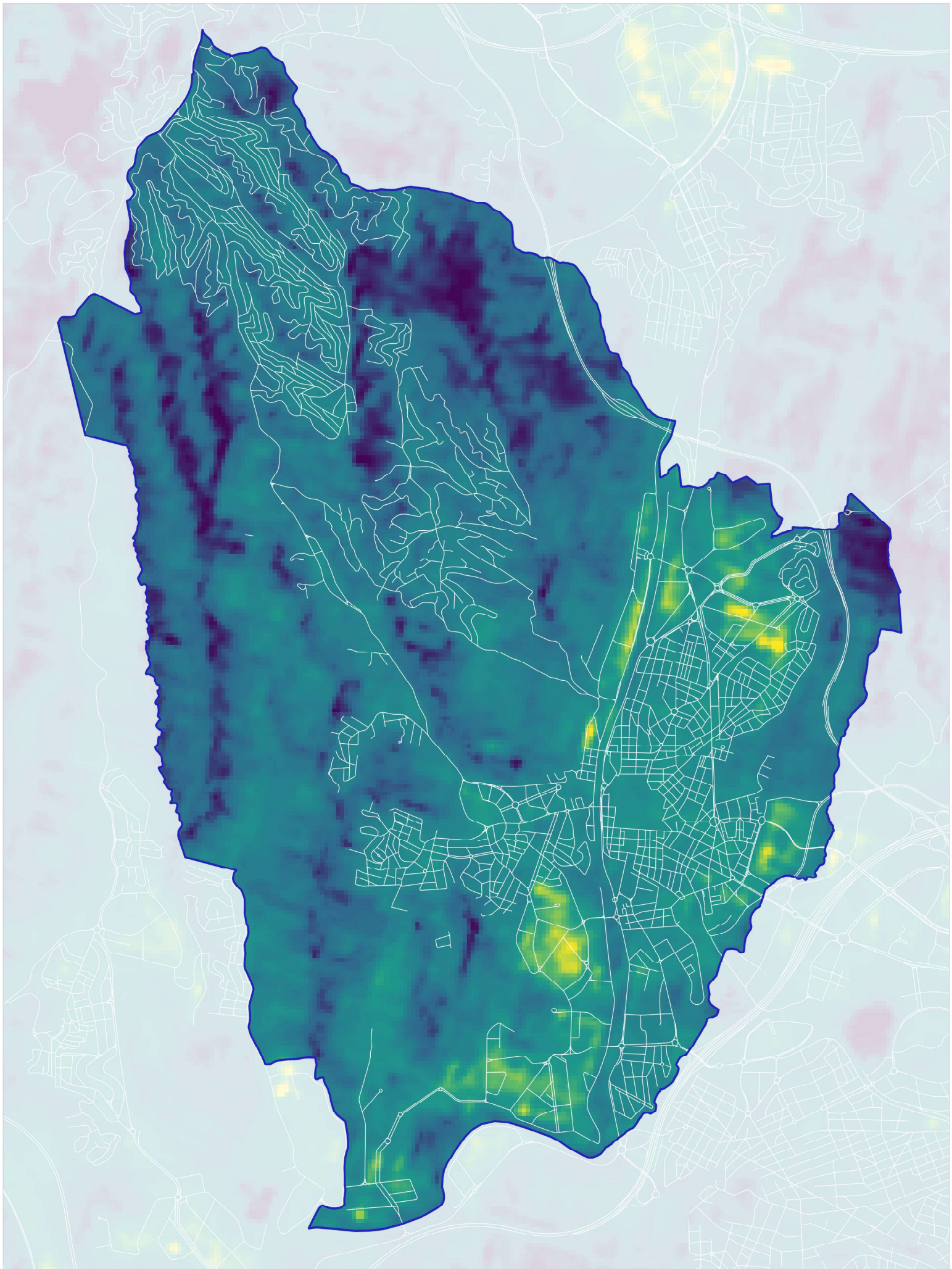
PLA D'ORDENACIÓ URBANÍSTICA MUNICIPAL DE RUBÍ
 PLANOLS D'INFORMACIÓ AVANÇ DE PLA

SUPERACIONS DIÛRNES I NOCTURNES: RECOMANACIONS OMS
 4.2.6. Superacions OMS


0 250 500 m

DIN A3 1:25.000

ABRIL 2024



Font: Elaboració pròpia a partir de dades del satèl·lit Copernicus

Land surface temperature (11/05/2022)  50
20

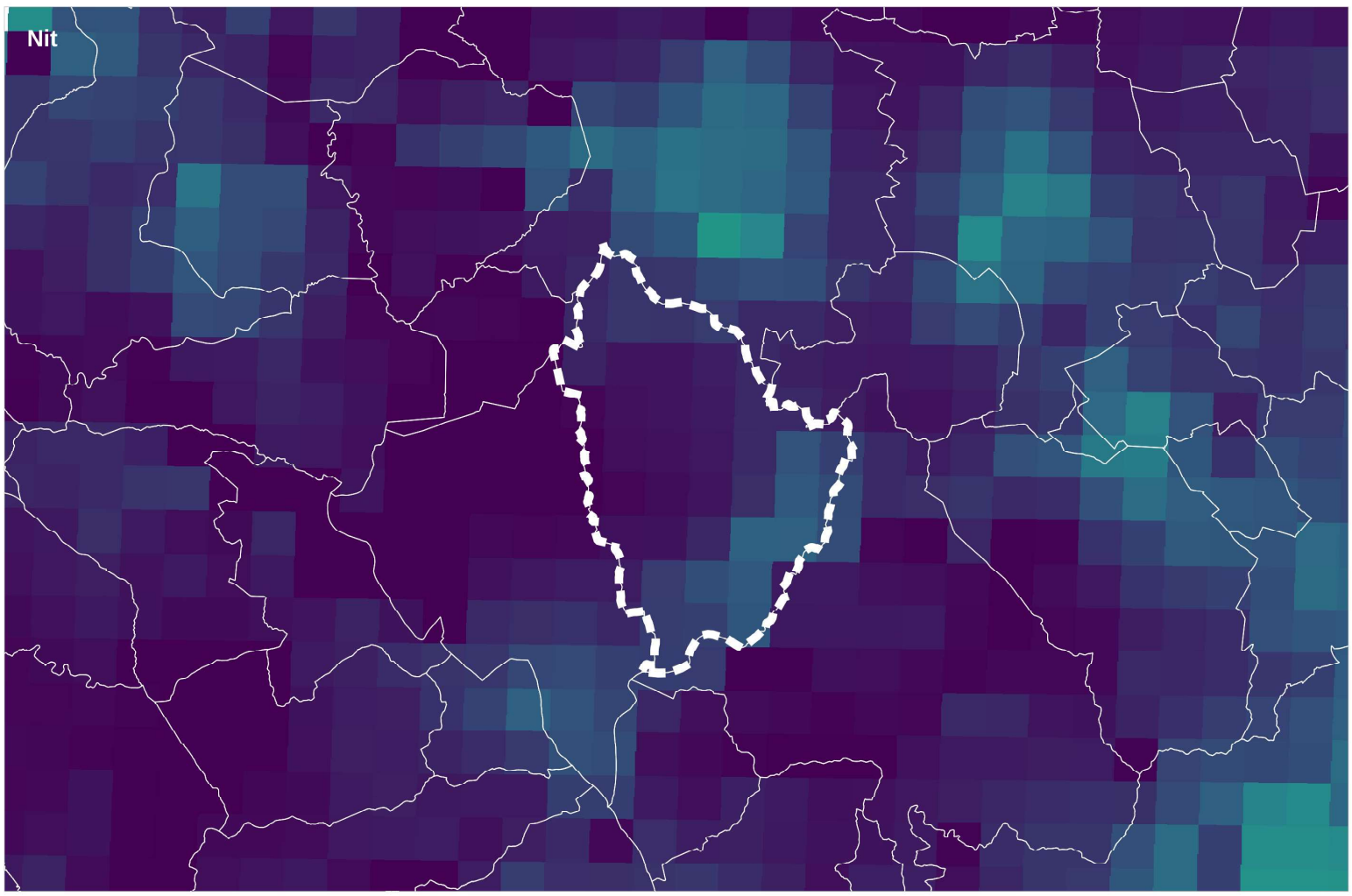
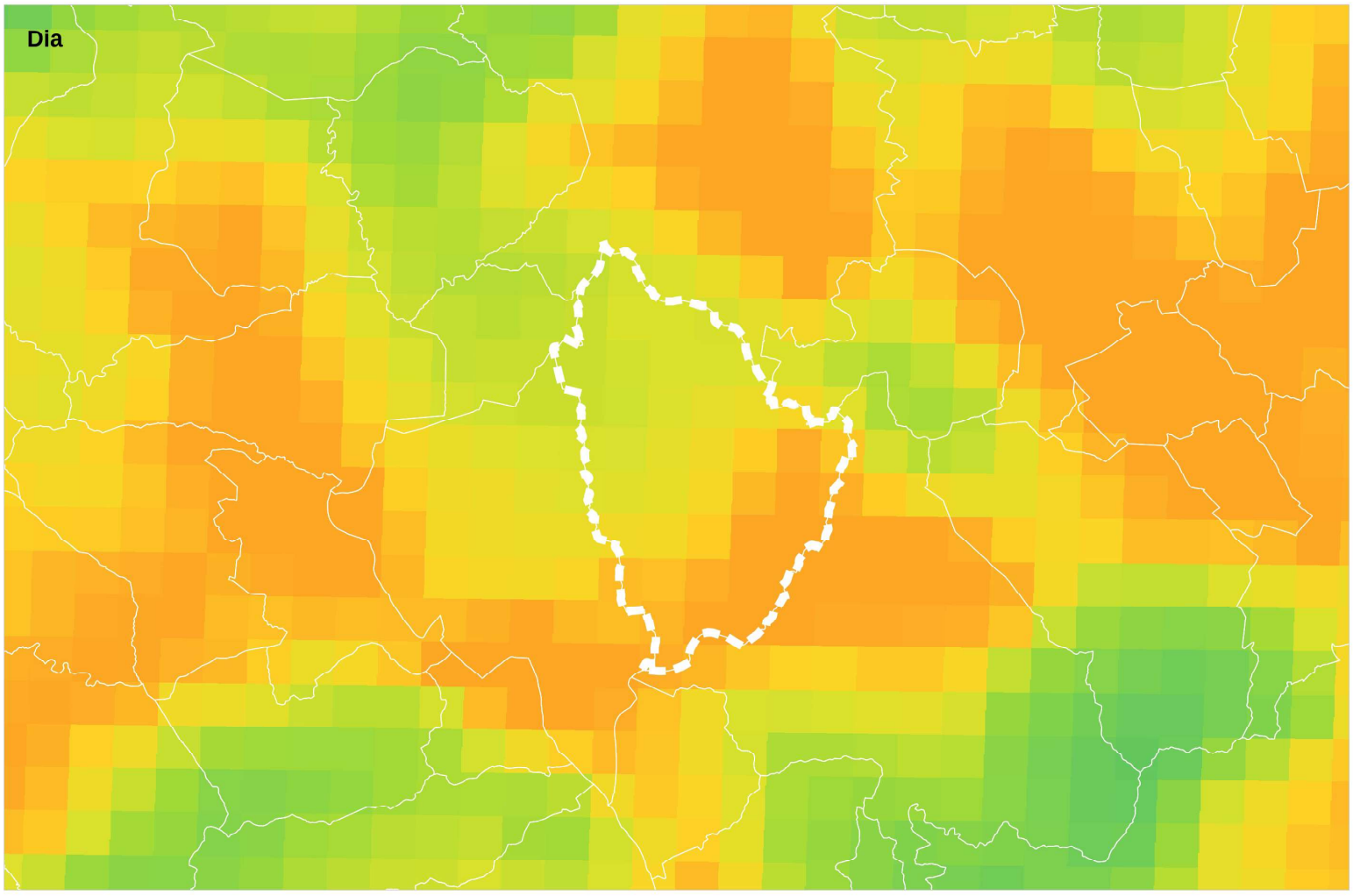
PLA D'ORDENACIÓ URBANÍSTICA MUNICIPAL DE RUBÍ
 PLANS D'INFORMACIÓ AVANÇ DE PLA

ILLA DE CALOR
 4.2.7. Illa de calor

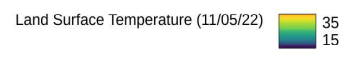


 Pla d'Ordenació Urbanística Municipal de Rubí

0 250 500 m
 DIN A3 1:25.000  ABRIL 2024



Font: Elaboració pròpia a partir de dades del satèl·lit Copernicus

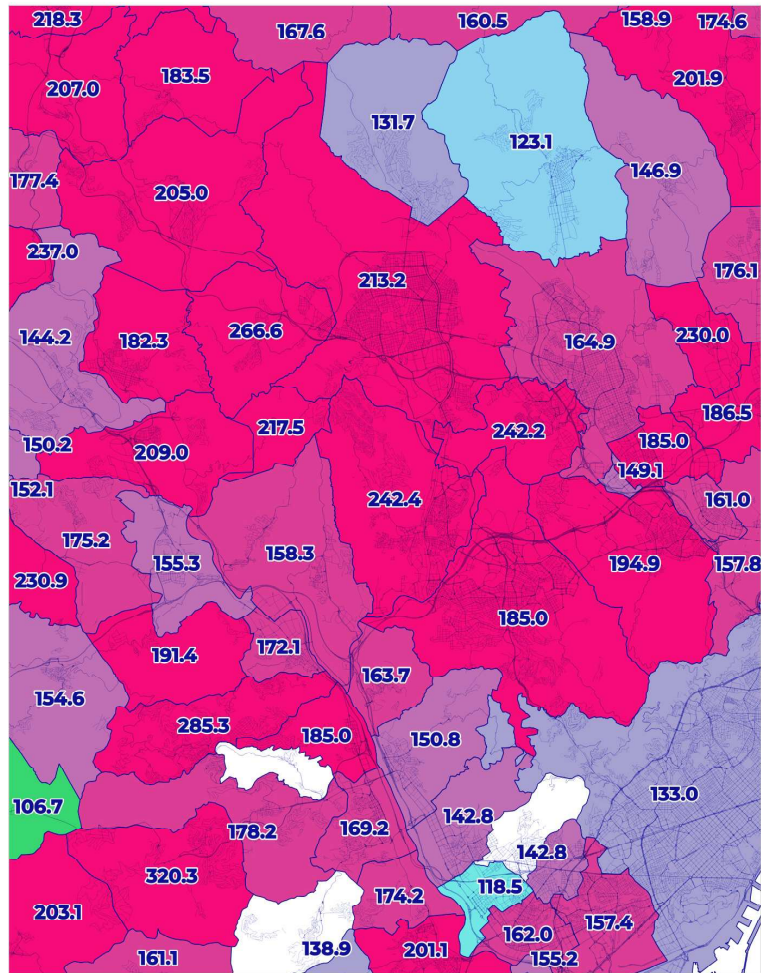


PLA D'ORDENACIÓ URBANÍSTICA MUNICIPAL DE RUBÍ
 PLANS D'INFORMACIÓ AVANÇ DE PLA

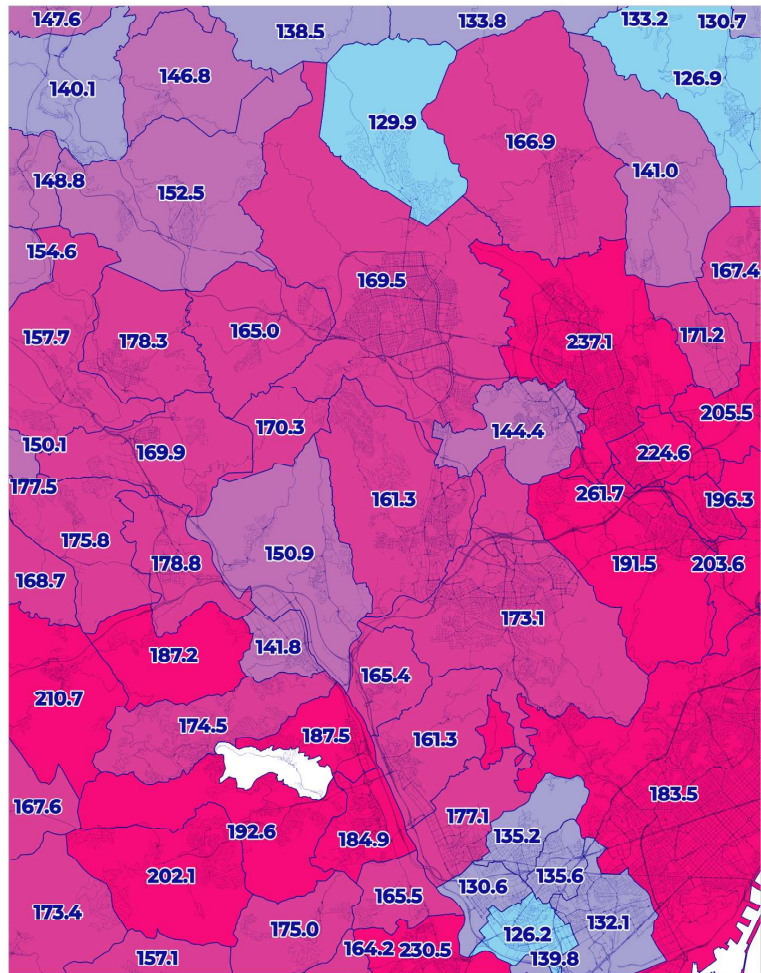
LAND SURFACE TEMPERATURE (dia i nit)
 4.2.8. Illa de calor. Nit - dia



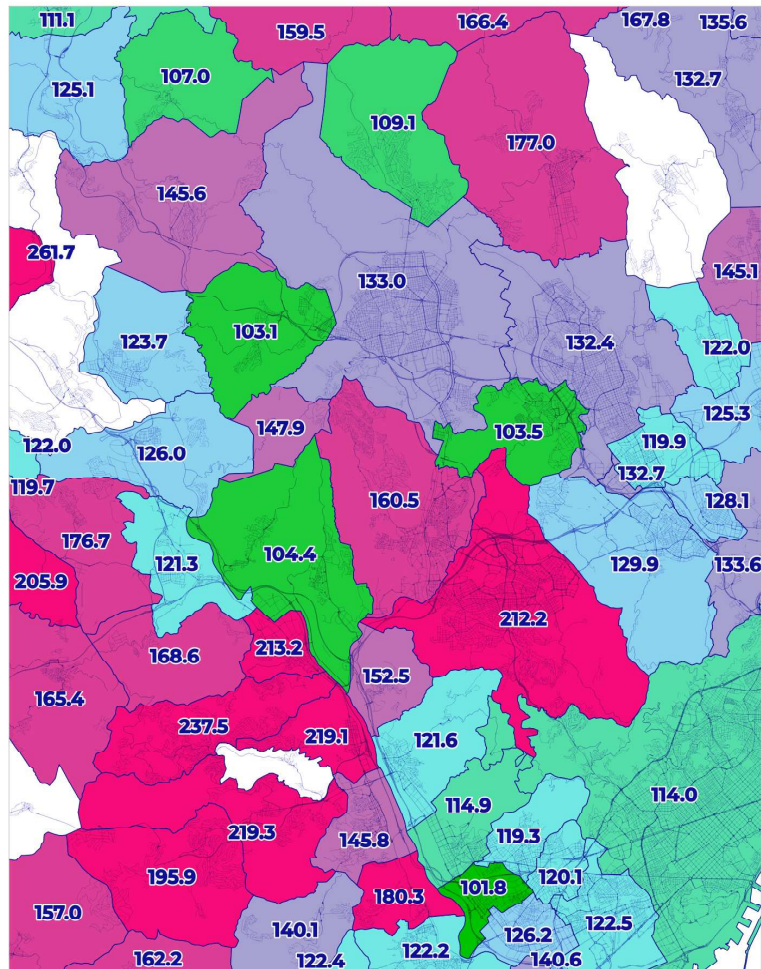


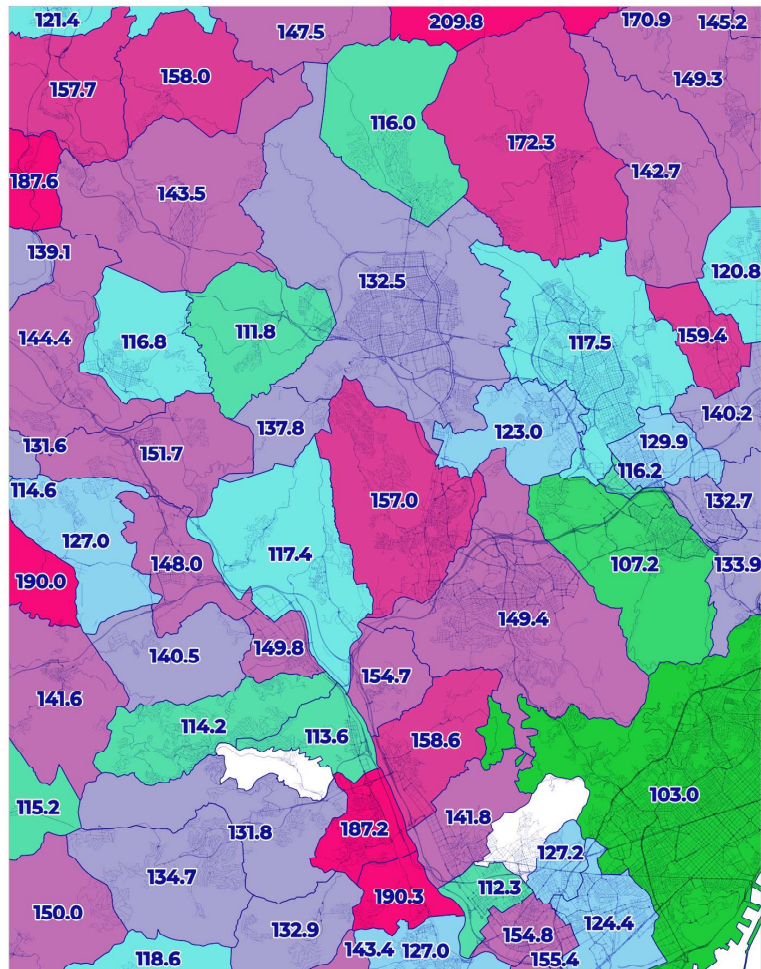
Mortalitat per trastorns mentals orgànics, senils i presenils



Mortalitat per ofegament, sumersió i sufocació accidental



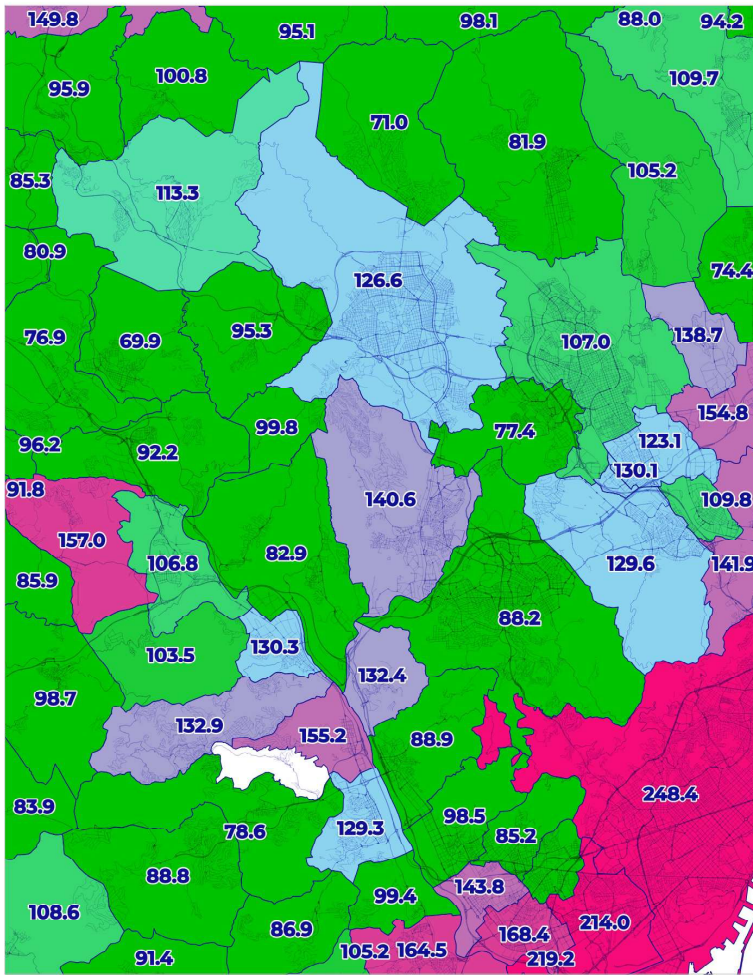
Mortalitat per enfermetat d'Alzheimer



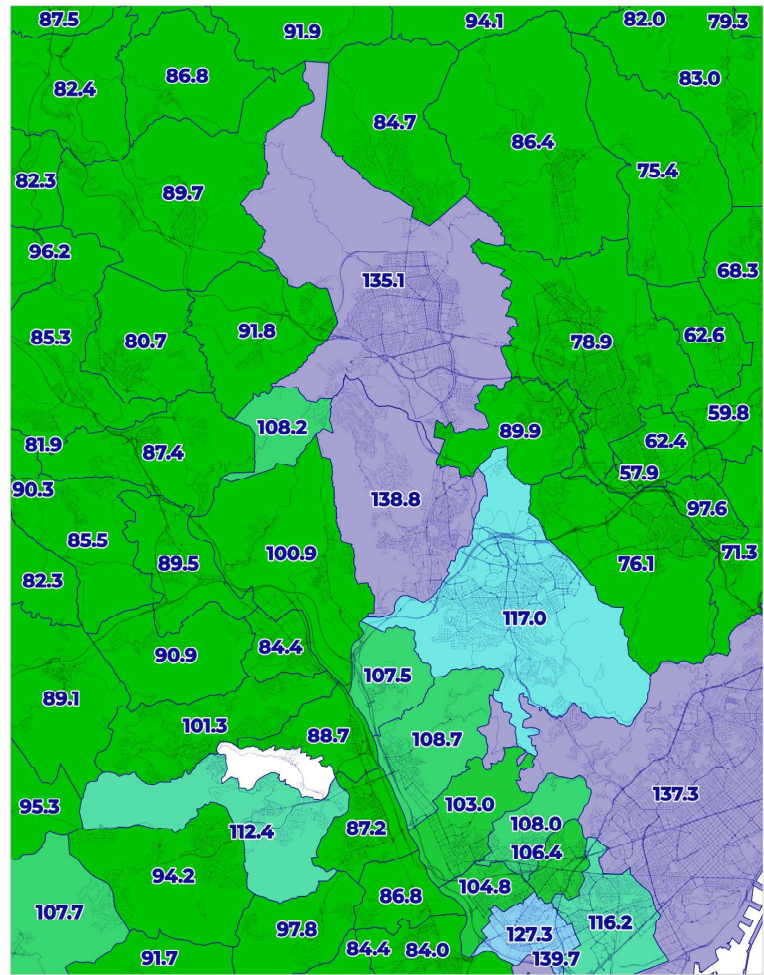
Mortalitat per ASMA

Font: Elaboració pròpia a partir de dades de ANDEES

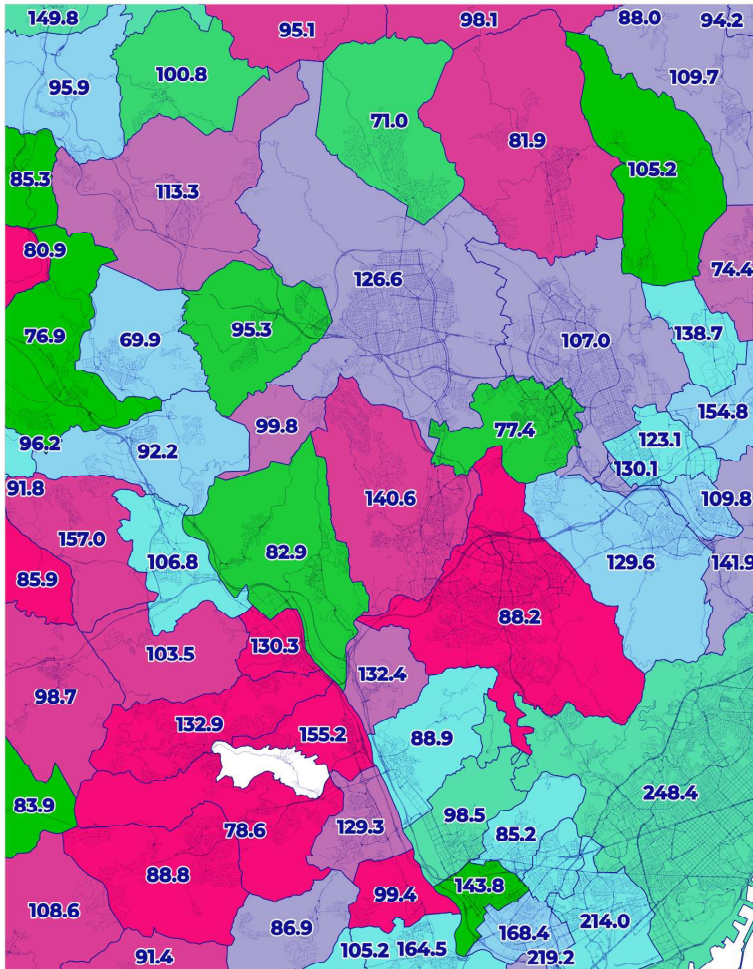




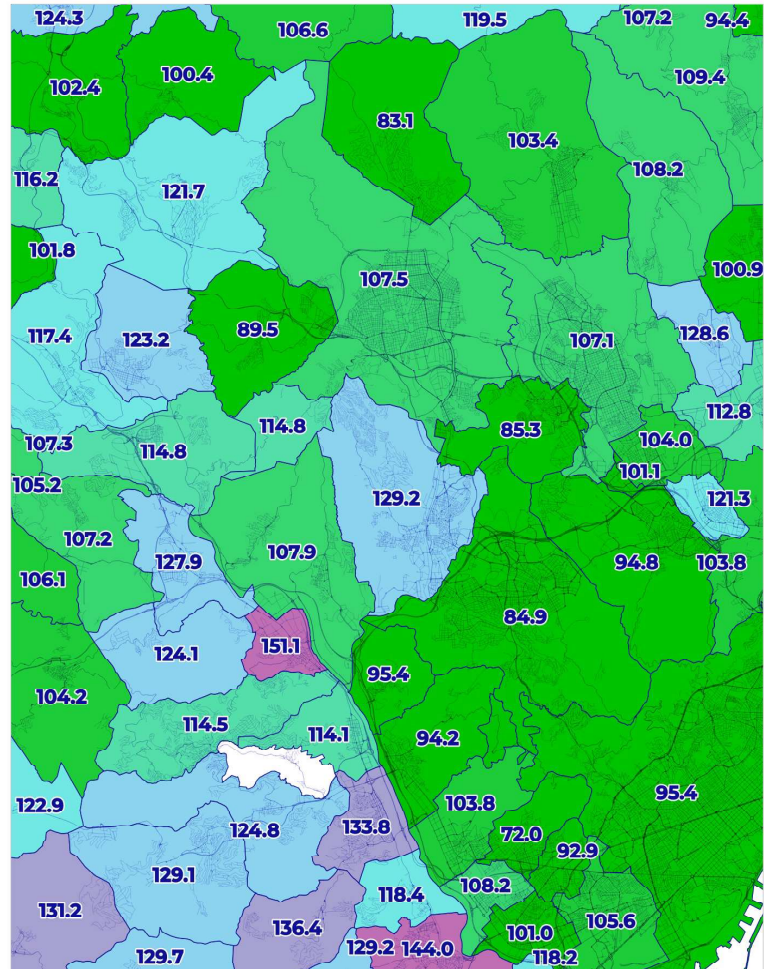
Mortalitat per enverinament accidental per psicofàrmacs i drogues d'abús



Mortalitat per caigudes accidentals



Mortalitat per tumor maligne de fetge i vies biliars intrahepàtiques



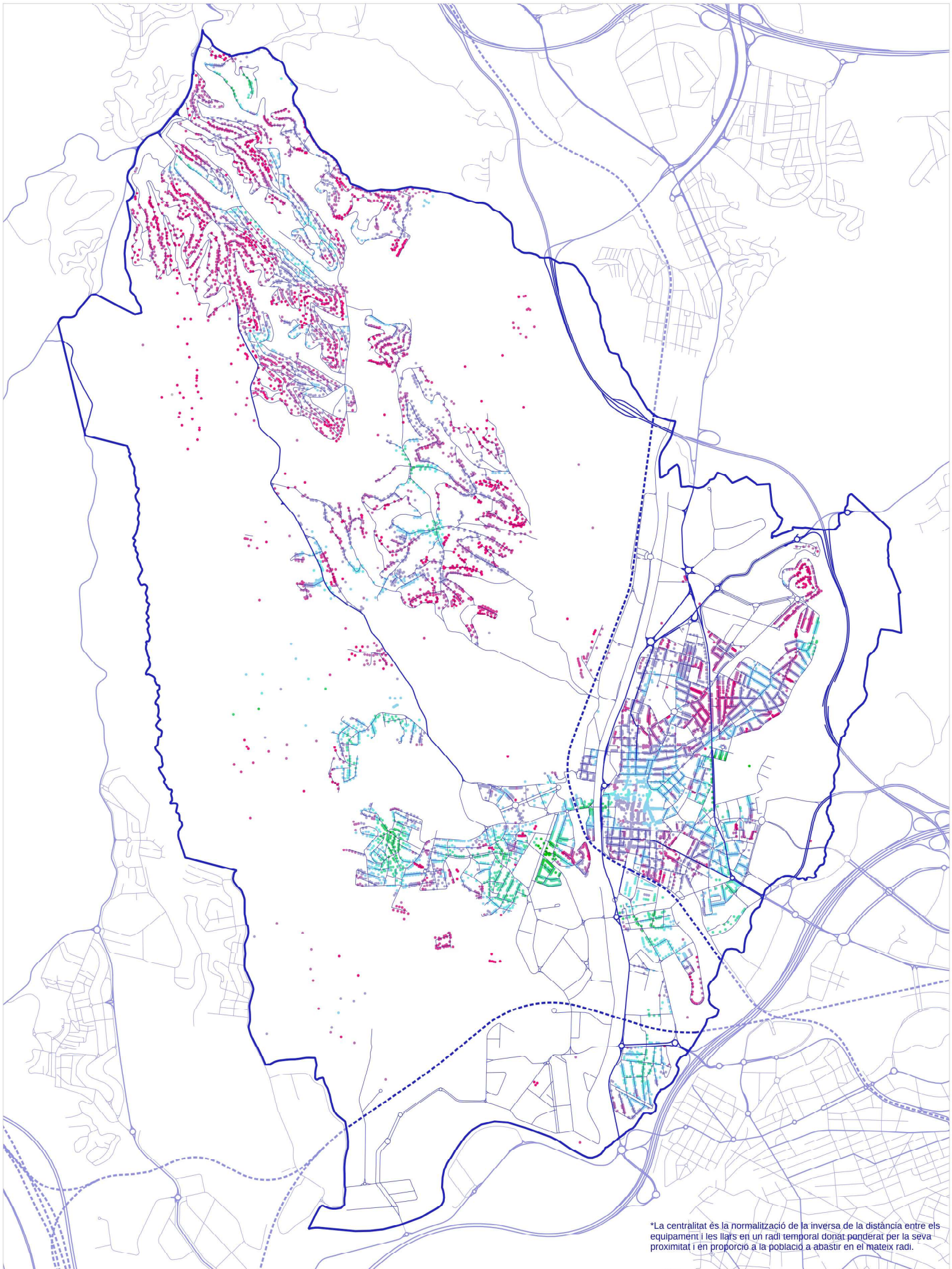
Mortalitat per enfermetats cròniques de les vies respiratòries inferiors

Font: Elaboració pròpia a partir de dades de ANDEES



PLA D'ORDENACIÓ URBANÍSTICA MUNICIPAL DE RUBÍ
 PLANOLS D'INFORMACIÓ
 AVANÇ DE PLA

MORTALITAT PER MUNICIPI SEGONS CAUSA
 4.3.2. Mortalitat 2



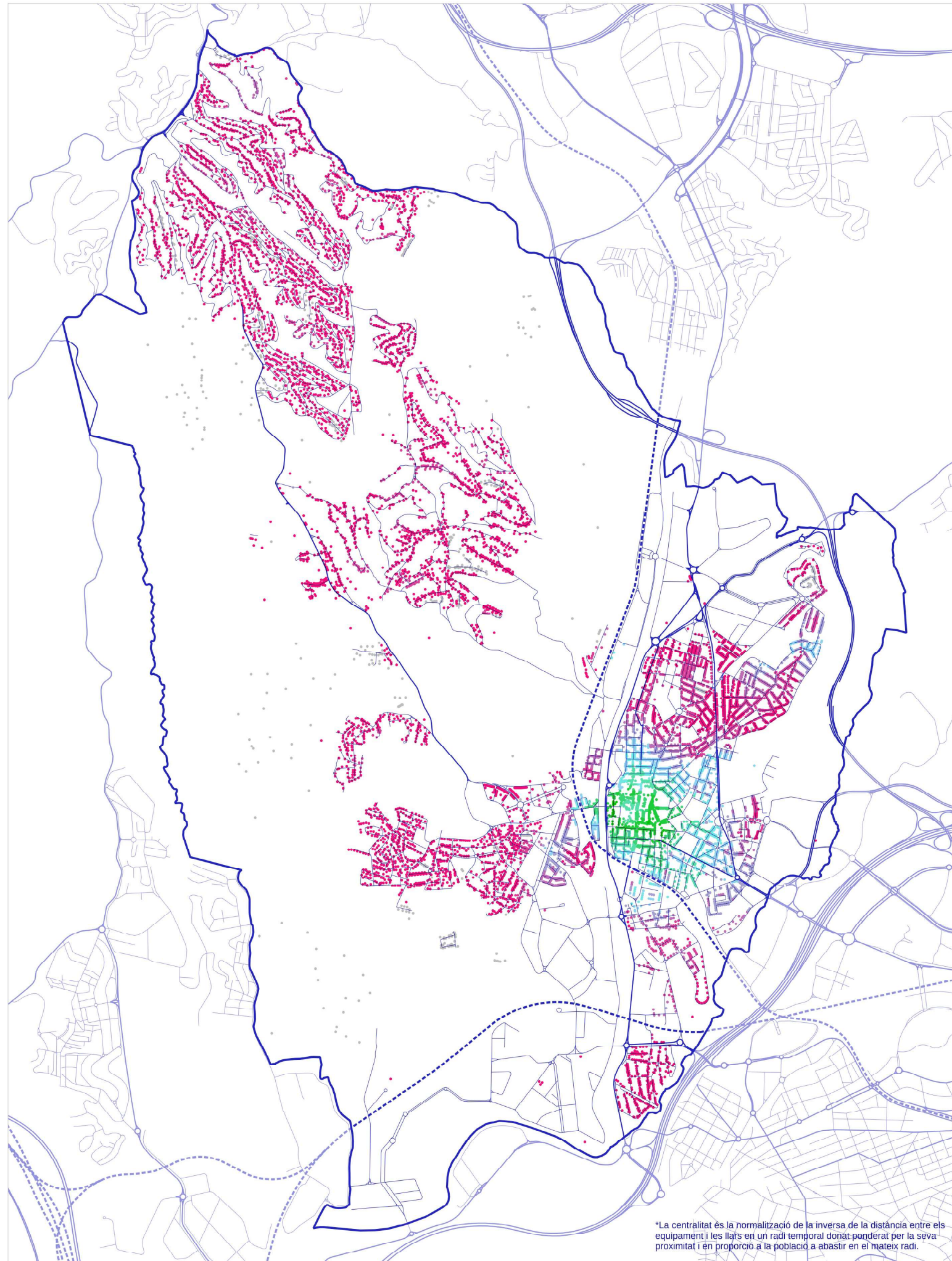
*La centralitat és la normalització de la inversa de la distància entre els equipaments i les llars en un radi temporal donat ponderat per la seva proximitat i en proporció a la població a abastir en el mateix radi.

Font: Elaboració pròpia a partir de dades de l'Ajuntament de Rubí

Centralitat al verd:
 - Parcs
 - Arbrat
 >0 1,16
 Sense valor

PLA D'ORDENACIÓ URBANÍSTICA MUNICIPAL DE RUBÍ
 PLANS D'INFORMACIÓ AVANÇ DE PLA

Centralitat al verd
 4.4.1. Clúster verd



*La centralitat és la normalització de la inversa de la distància entre els equipaments i les llars en un radi temporal donat ponderat per la seva proximitat i en proporció a la població a abastir en el mateix radi.

Font: Elaboració pròpia a partir de dades de l'Ajuntament de Rubí

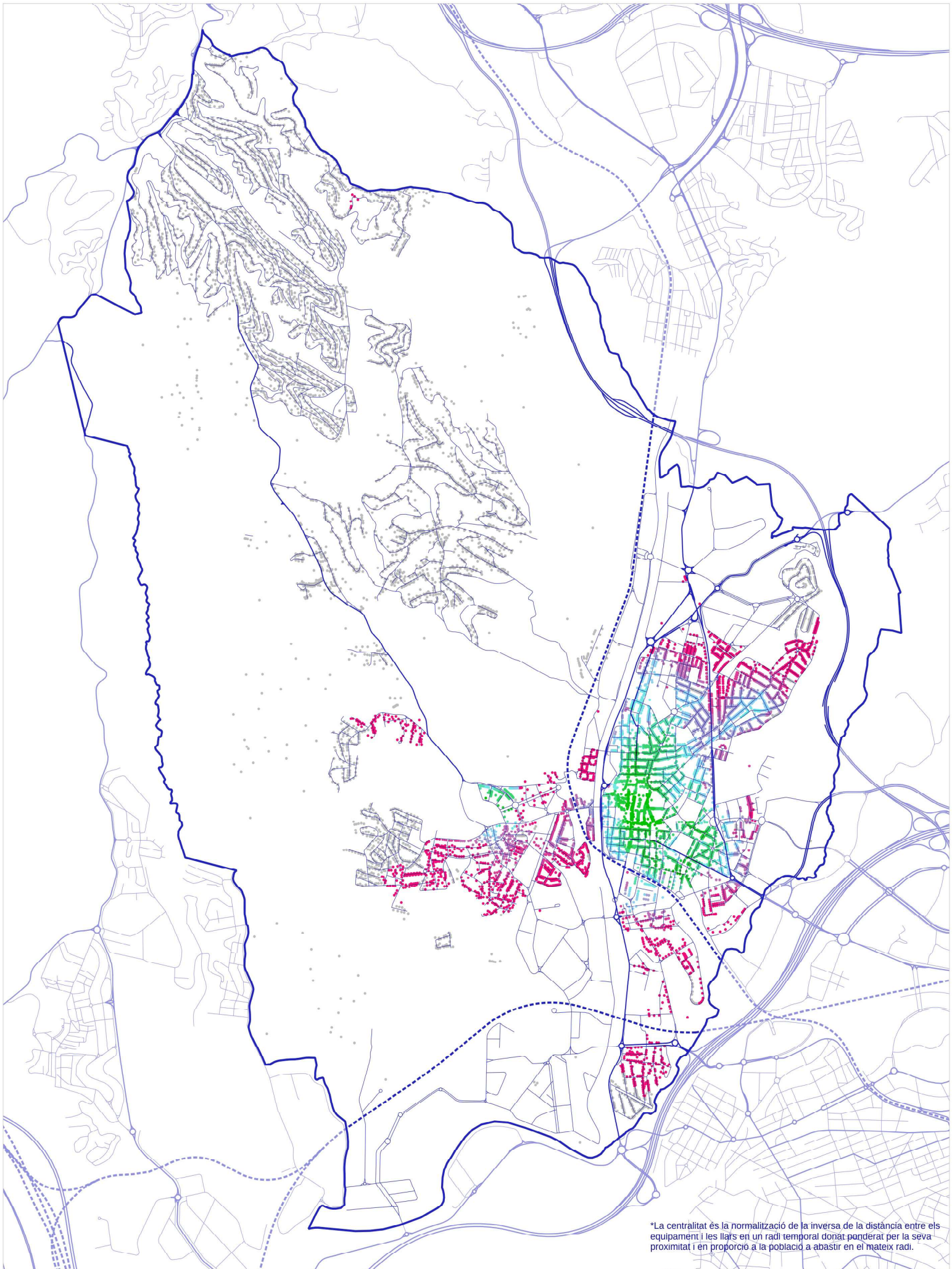
Centralitat a l'esport:

Equipaments esportius Pavellons Gimnasos	Parcs Parcs infantils Itineraris naturals		• Sense valor
	>0	2,43	

PLA D'ORDENACIÓ URBANÍSTICA MUNICIPAL DE RUBÍ
PLANS D'INFORMACIÓ AVANÇ DE PLA

CENTRALITAT A L'ESPORT
4.4.2. Cluster esport

		0 250 500 m	
Ajuntament de Rubí	Pla d'Ordenació Urbanística Municipal de Rubí	DIN A3 1:25.000	ABRIL 2024



*La centralitat és la normalització de la inversa de la distància entre els equipaments i les llars en un radi temporal donat ponderat per la seva proximitat i en proporció a la població a abastir en el mateix radi.

Font: Elaboració pròpia a partir de dades de l'Ajuntament de Rubí

Centralitat a l'atenció sanitària

Centres d'Atenció Primària
Farmàcies
Centres de Planificació familiar Especialistes

>0 2,06

• Sense valor

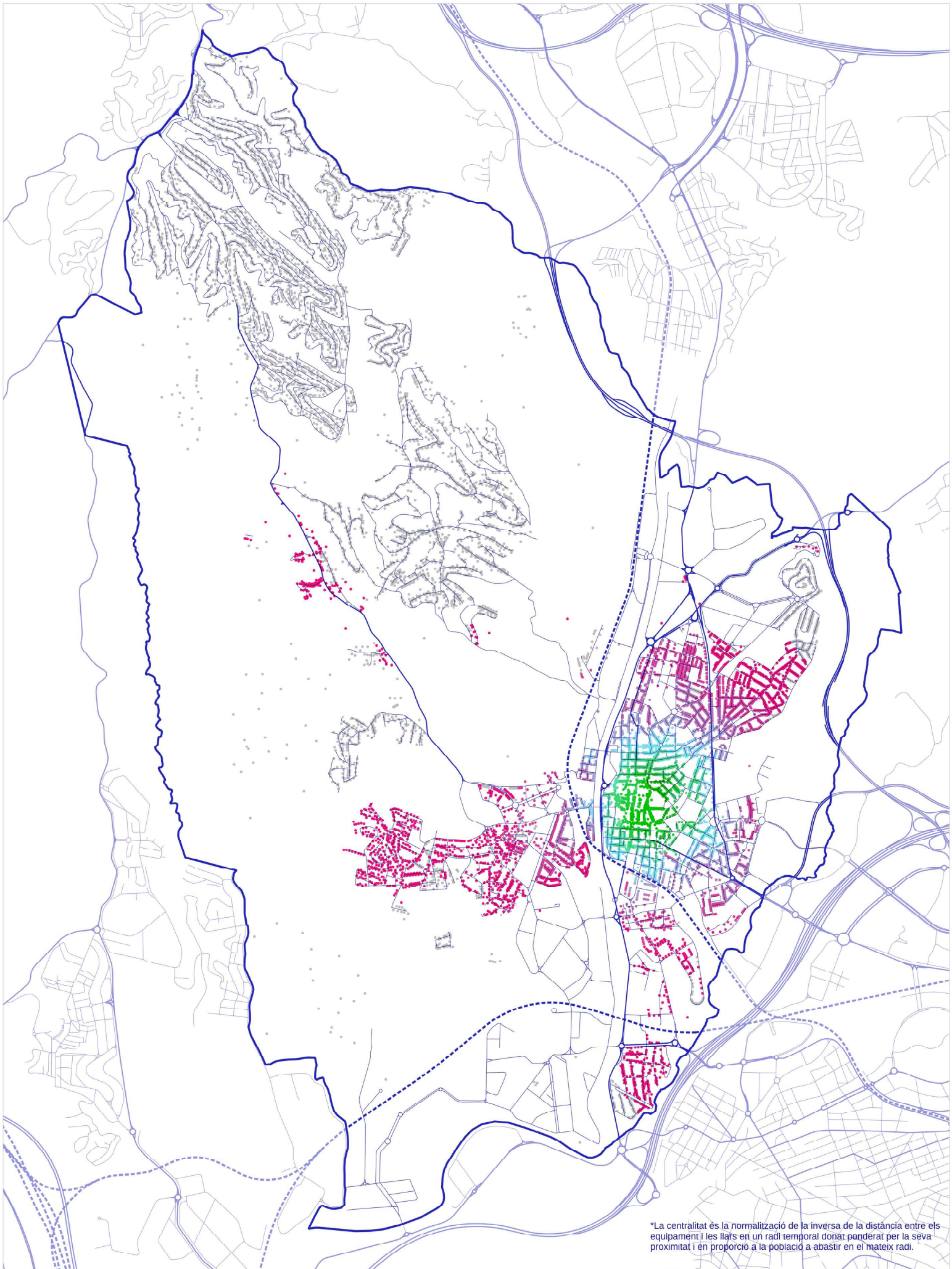
PLA D'ORDENACIÓ URBANÍSTICA MUNICIPAL DE RUBÍ
PLANS D'INFORMACIÓ

CENTRALITAT A L'ATENCIÓ SANITÀRIA
4.4.3. Cluster atenció sanitària

Ajuntament de Rubí POUM Pla d'Ordenació Urbanística Municipal de Rubí

0 250 500 m
DIN A3 1:25.000

ABRIL 2024



*La centralitat és la normalització de la inversa de la distància entre els equipaments i les llars en un radi temporal donat ponderat per la seva proximitat i en proporció a la població a abastir en el mateix radi.

Font: Elaboració pròpia a partir de dades de l'Ajuntament de Rubí

Centralitat als equipaments:

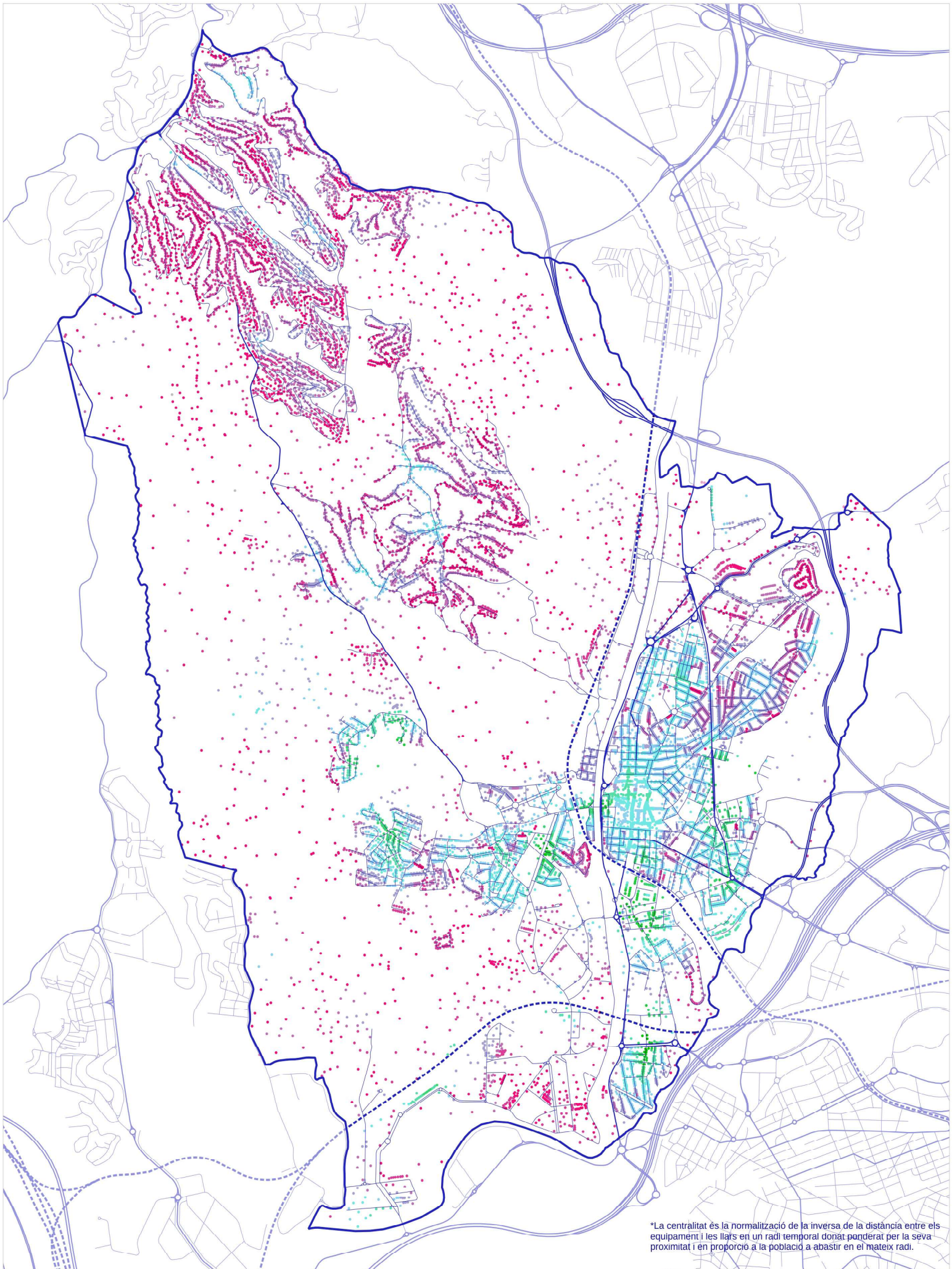
Museus	Casals infantils		Sense valor
Teatres	Casals de gent gran		
Biblioteques,	>0	4,12	
Centres cívics			

PLA D'ORDENACIÓ URBANÍSTICA MUNICIPAL DE RUBÍ
 PLANS D'INFORMACIÓ AVANÇ DE PLA

CENTRALITAT ALS EQUIPAMENTS
 4.4.4. Clúster equipaments



0 250 500 m
 DIN A3 1:25.000 ABRIL 2024



*La centralitat és la normalització de la inversa de la distància entre els equipaments i les llars en un radi temporal donat ponderat per la seva proximitat i en proporció a la població a abastir en el mateix radi.

Font: Elaboració pròpia a partir de dades de l'Ajuntament de Rubí

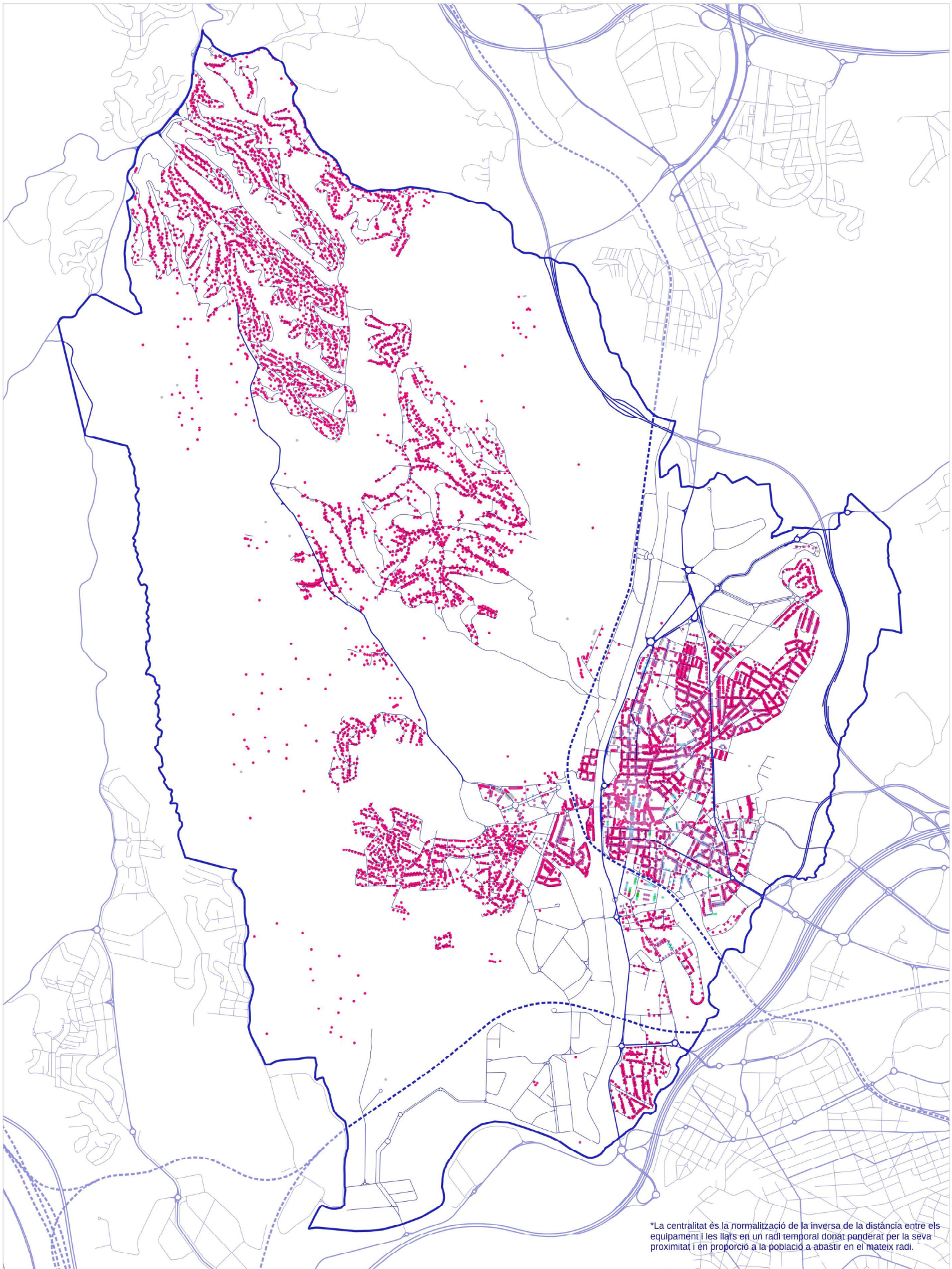
Centralitat a l'espai públic:



PLA D'ORDENACIÓ URBANÍSTICA MUNICIPAL DE RUBÍ
 PLANS D'INFORMACIÓ
 AVANÇ DE PLA

CENTRALITAT A L'ESPAI PÚBLIC
 4.4.5. Cluster espai públic





*La centralitat és la normalització de la inversa de la distància entre els equipaments i les llars en un radi temporal donat ponderat per la seva proximitat i en proporció a la població a abastir en el mateix radi.

Font: Elaboració pròpia a partir de dades de l'Ajuntament de Rubí

Centralitat als usos (cadastre):

- Oficines
- Indústria
- Comercial
- Habitatge
- Educació
- >0
- 1,43
- Sense valor

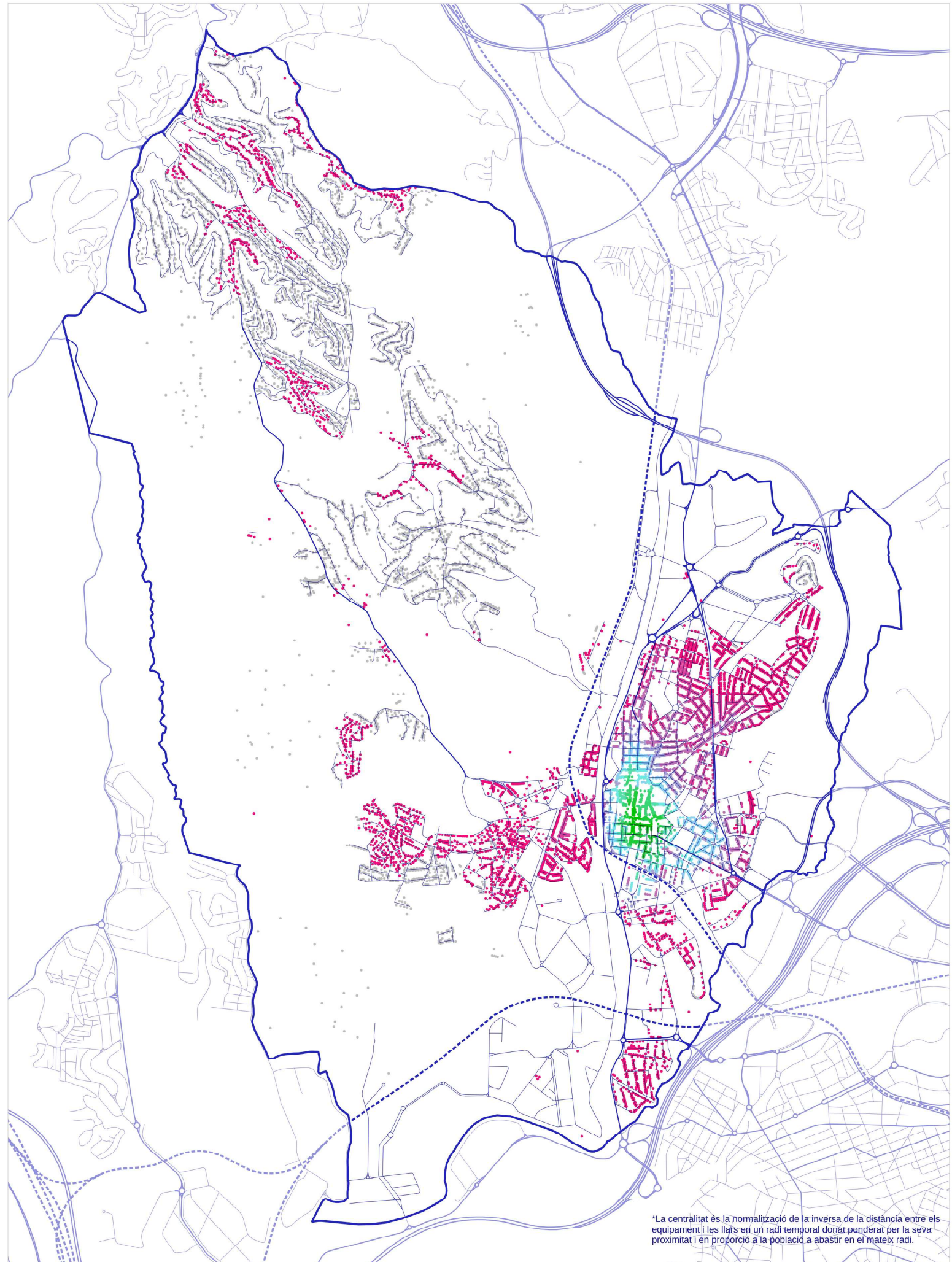
PLA D'ORDENACIÓ URBANÍSTICA MUNICIPAL DE RUBÍ
 PLANS D'INFORMACIÓ

CENTRALITAT ALS USOS
 4.4.6. Cluster usos

0 250 500 m

DIN A3 1:25.000

ABRIL 2024



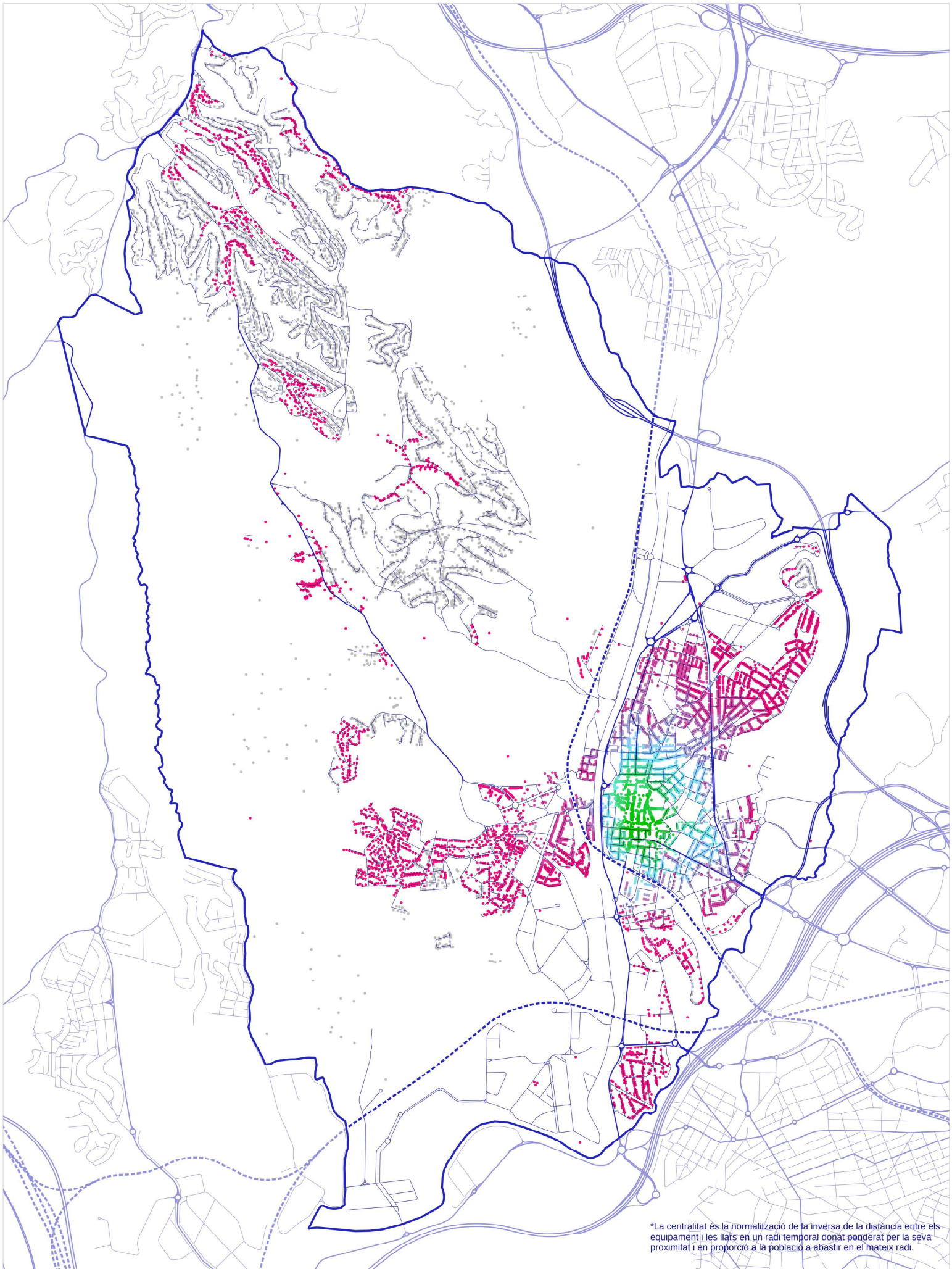
*La centralitat és la normalització de la inversa de la distància entre els equipaments i les llars en un radi temporal donat ponderat per la seva proximitat i en proporció a la població a abastir en el mateix radi.

Font: Elaboració pròpia a partir de dades de l'Ajuntament de Rubí



PLA D'ORDENACIÓ URBANÍSTICA MUNICIPAL DE RUBÍ
 PLANS D'INFORMACIÓ AVANÇ DE PLA

CENTRALITAT AL COMERÇ
 4.4.7. Cluster comerç



*La centralitat és la normalització de la inversa de la distància entre els equipaments i les llars en un radi temporal donat ponderat per la seva proximitat i en proporció a la població a abastir en el mateix radi.

Font: Elaboració pròpia a partir de dades de l'Ajuntament de Rubí

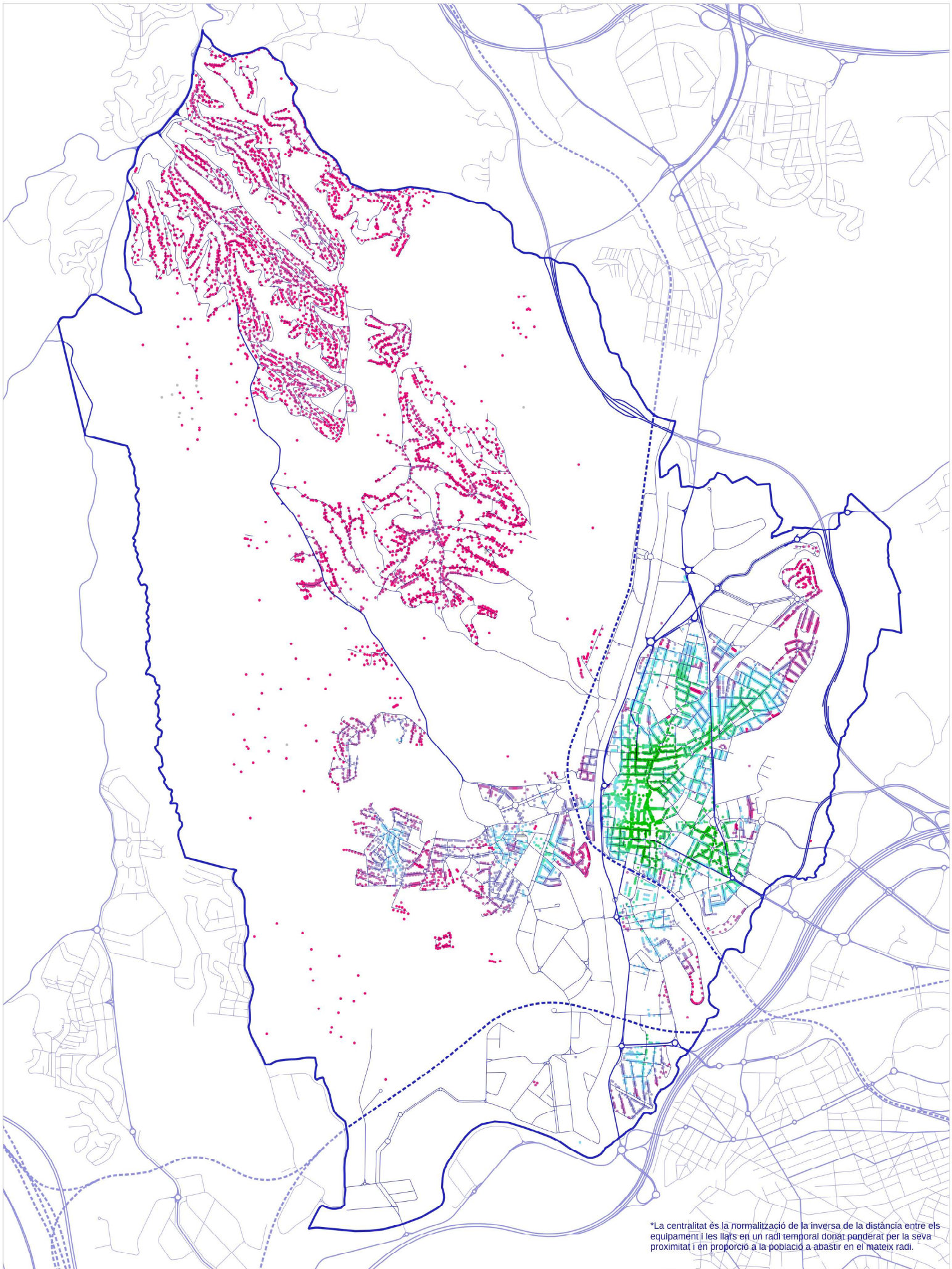
Centralitat als serveis:
 - Serveis diversos
 - Restauració
 - Caixaers

>0 7,87

• Sense valor

PLA D'ORDENACIÓ URBANÍSTICA MUNICIPAL DE RUBÍ
 PLANS D'INFORMACIÓ

CENTRALITAT ALS SERVEIS
 4.4.8. Clúster serveis



*La centralitat és la normalització de la inversa de la distància entre els equipaments i les llars en un radi temporal donat ponderat per la seva proximitat i en proporció a la població a abastir en el mateix radi.

Font: Elaboració pròpia a partir de dades de l'Ajuntament de Rubí

Centralitat - estopenc:
 - Vials
 - Footprints
 >0
 1,54
 Sense valor

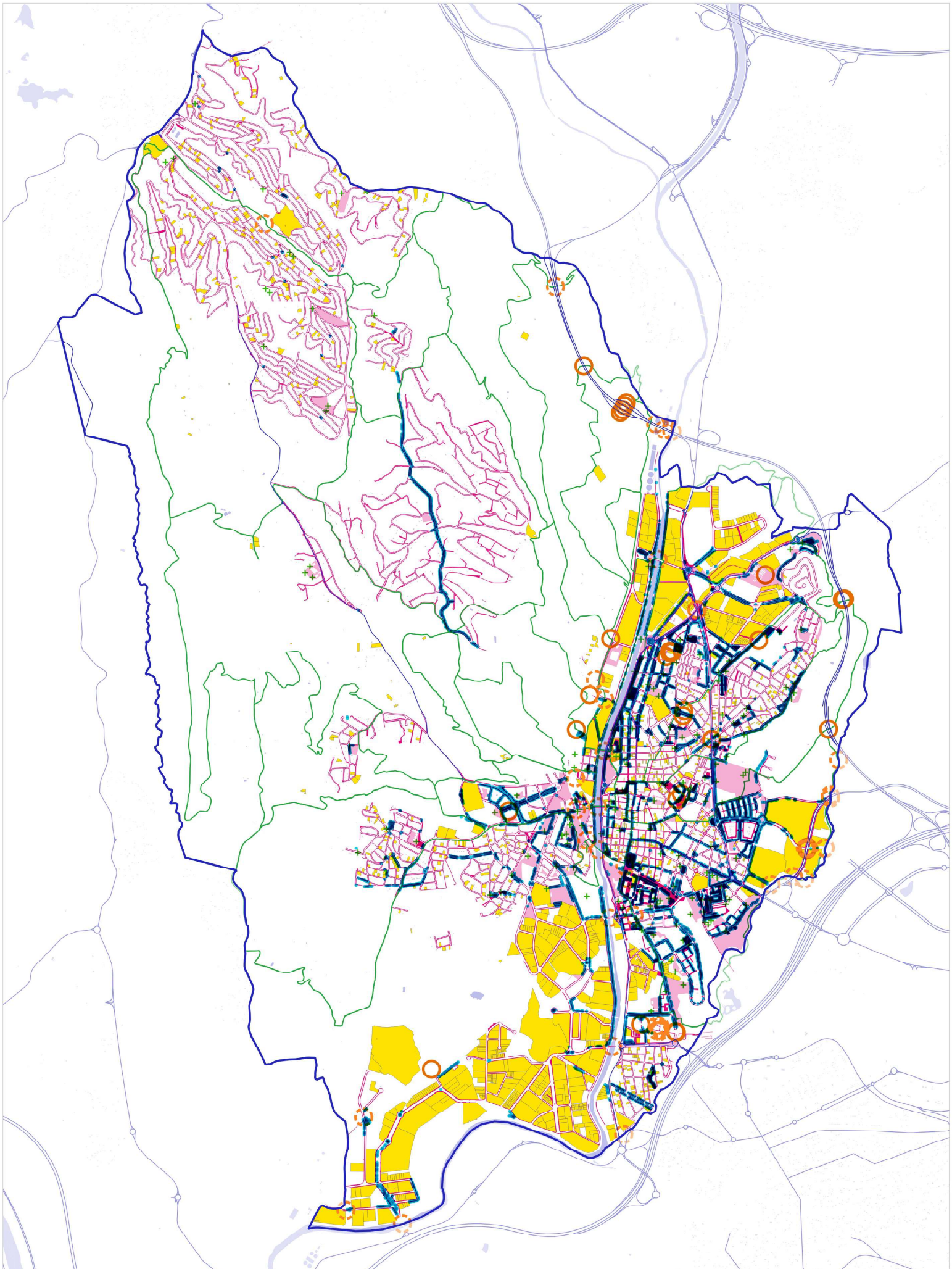
PLA D'ORDENACIÓ URBANÍSTICA MUNICIPAL DE RUBÍ
 PLANS D'INFORMACIÓ
 AVANÇ DE PLA

CENTRALITAT - ESTOPENC
 4.4.9. Cluster estopenc






Ajuntament de Rubí
 Pla d'Ordenació Urbanística Municipal de Rubí
 DIN A3 1:25.000
 ABRIL 2024



Font: Elaboració pròpia a partir de dades del cadastre, l'Ajuntament de Rubí i OSM

- Tunels
- ⊘ Ponts
- Voreres
- Camins
- + fonts
- Arbres - viari

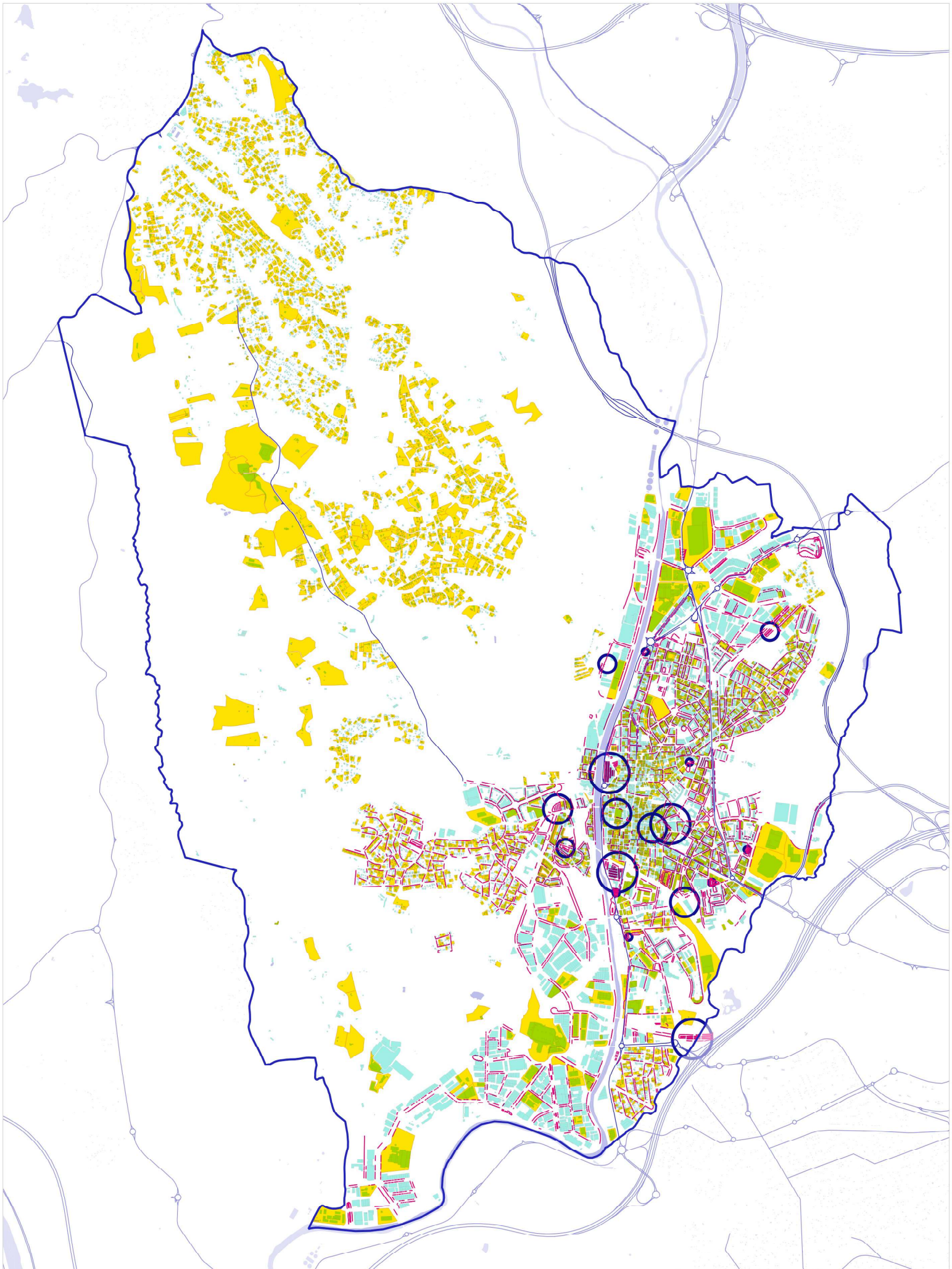
PLA D'ORDENACIÓ URBANÍSTICA MUNICIPAL DE RUBÍ
 PLANOLS D'INFORMACIÓ AVANÇ DE PLA

SÍNTESI DE CAMINABILITAT
 4.4.10. Síntesi de caminabilitat

0 250 500 m

DIN A3 1:25.000

ABRIL 2024



Font: Elaboració pròpia a partir de dades del cadastre i de l'Ajuntament de Rubí

- Bosses d'aparcament
- Aparcaments i emmagatzematge (cadastre)
- Inventari d'aparcament

PLA D'ORDENACIÓ URBANÍSTICA MUNICIPAL DE RUBÍ
 PLANOLS D'INFORMACIÓ AVANÇ DE PLA

SÍNTESI DE LA PRESENCIA DEL COTXE
 4.4.11. Síntesi de presència del cotxe

0 250 500 m

DIN A3 1:25.000

ABRIL 2024